



ΠΑΡΑΡΤΗΜΑ Θ

ΣΥΝΤΑΞΗ ΣΧΕΔΙΟΥ ΠΡΟΛΗΠΤΙΚΗΣ

**ΟΡΓΑΝΩΜΕΝΗΣ
ΠΡΟΛΗΠΤΙΚΗΣ
ΑΠΟΜΑΚΡΥΝΣΗΣ
ΠΟΛΙΤΩΝ**

ΤΟΥ ΔΗΜΟΥ ΣΟΥΛΙΟΥ



Έγκριση και έναρξη ισχύος του παρόντος Σχεδίου

Η ισχύς του παρόντος Σχεδίου Οργανωμένης Απομάκρυνσης Πολιτών Για Λόγους Προστασίας Από Εξελισσόμενη Επικείμενη Καταστροφή Εξ αιτίας Δασικών Πυρκαγιών Δήμου Σουλίου αρχίζει από την ημερομηνία έγκρισής του από το Δημοτικό Συμβούλιο.

Με την έκδοση του παρόντος προγενέστερα σχέδια παύουν να ισχύουν.

ΕΓΚΡΙΝΕΤΑΙ

...../...../2024

Για το Δημοτικό Συμβούλιο Δήμου ΣΟΥΛΙΟΥ

Ο ΔΗΜΑΡΧΟΣ

ΑΘΑΝΑΣΙΟΣ Ζ. ΝΤΑΝΗΣ

Περιεχόμενα

Έγκριση και έναρξη ισχύος του παρόντος Σχεδίου	2
1. ΠΡΟΛΟΓΟΣ.....	6
2. ΚΙΝΔΥΝΟΙ ΕΞ ΑΙΤΙΑΣ ΔΑΣΙΚΩΝ ΠΥΡΚΑΓΙΩΝ.....	8
2.1 Κίνδυνοι που διατρέχουν οι πολίτες εξαιτίας δασικών πυρκαγιών	8
2.2 Κίνδυνοι που διατρέχουν τα κτίρια εξαιτίας δασικών πυρκαγιών.....	10
2.3 Κίνδυνοι που διατρέχουν τα κτίρια και οι πολίτες εξαιτίας πυρκαγιών σε αγροτικές εκτάσεις	12
3. ΒΑΣΙΚΕΣ ΑΡΧΕΣ.....	13
3.1 Εισήγηση για την οργανωμένη προληπτική απομάκρυνση πολιτών λόγω δασικών πυρκαγιών	13
3.2 Λήψη απόφασης για την οργανωμένη προληπτική απομάκρυνση πολιτών όταν η εξελισσόμενη ή επικείμενη καταστροφή λόγω δασικών πυρκαγιών επηρεάζει έναν (1) Δήμο.....	14
3.3 Κατευθυντήριες οδηγίες για τη λήψη της απόφασης για την μερική οργανωμένη προληπτική απομάκρυνση πολιτών λόγω δασικών πυρκαγιών από τον κατά τόπο αρμόδιο Δήμαρχο.....	15
3.4 Κατευθυντήριες οδηγίες για τη λήψη της απόφασης για την ολική οργανωμένη προληπτική απομάκρυνση πολιτών λόγω δασικών πυρκαγιών από τον κατά τόπο αρμόδιο Δήμαρχο.....	19
3.5 Σχέδιο δράσης για την υλοποίηση της ολικής οργανωμένης προληπτικής απομάκρυνσης πολιτών	23
3.6 Εναλλακτικά μέτρα σε περίπτωση αδυναμίας έγκαιρης οργάνωσης και δρομολόγησης του μέτρου της ολικής οργανωμένης προληπτικής απομάκρυνσης των πολιτών.....	25
3.7 Κατευθυντήριες οδηγίες για τη λήψη της απόφασης για την οργανωμένη προληπτική απομάκρυνση πολιτών λόγω δασικών πυρκαγιών, όταν η εξελισσόμενη ή επικείμενη καταστροφή μπορεί να επηρεάσει πάνω από έναν (1) Δήμο.	28
3.8 Κατευθυντήριες οδηγίες για τη λήψη της απόφασης για την οργανωμένη προληπτική απομάκρυνση πολιτών λόγω δασικών πυρκαγιών, όταν η εξελισσόμενη ή επικείμενη καταστροφή μπορεί να επηρεάσει πάνω από μία Περιφέρεια	30
4. ΕΙΔΙΚΟΤΕΡΕΣ ΔΡΑΣΕΙΣ ΠΡΟΛΗΠΤΙΚΗΣ ΟΡΓΑΝΩΜΕΝΗΣ ΑΠΟΜΑΚΡΥΝΣΗΣ ΠΟΛΙΤΩΝ.....	32
5. ΣΧΕΔΙΑΣΜΟΣ ΔΗΜΩΝ ΚΑΙ ΠΕΡΙΦΕΡΕΙΩΝ ΓΙΑ ΤΗΝ ΥΛΟΠΟΙΗΣΗ ΤΟΥ ΜΕΤΡΟΥ ΤΗΣ ΟΡΓΑΝΩΜΕΝΗΣ ΠΡΟΛΗΠΤΙΚΗΣ ΑΠΟΜΑΚΡΥΝΣΗΣ ΠΟΛΙΤΩΝ.....	37
5.1 Ειδικά σχέδια οργανωμένης προληπτικής απομάκρυνσης πολιτών των Δήμων.....	37
5.2 Ειδικά σχέδια οργανωμένης προληπτικής απομάκρυνσης πολιτών των περιφερειών	40
6. ΣΧΕΔΙΟ ΟΡΓΑΝΩΜΕΝΗΣ ΑΠΟΜΑΚΡΥΝΣΗΣ ΠΛΗΘΥΣΜΟΥ ΔΗΜΟΥ ΣΟΥΛΙΟΥ.....	41
6.1 Προϋποθέσεις για την πραγματοποίηση της οργανωμένης απομάκρυνσης πολιτών	41
6.2 Πεδίο εφαρμογής.....	41
7. ΠΡΟΤΕΙΝΟΜΕΝΕΣ ΟΔΕΥΣΕΙΣ ΔΙΑΦΥΓΗΣ	43
7.1 ΔΗΜΟΤΙΚΗ ΕΝΟΤΗΤΑ ΠΑΡΑΜΥΘΙΑΣ.....	44
7.1.1. ΔΗΜΟΤΙΚΗ ΚΟΙΝΟΤΗΤΑ ΠΑΡΑΜΥΘΙΑΣ	44

7.1.2 ΔΗΜΟΤΙΚΗ ΚΟΙΝΟΤΗΤΑ ΑΓΙΑΣ ΚΥΡΙΑΚΗΣ	51
7.1.3 ΔΗΜΟΤΙΚΗ ΚΟΙΝΟΤΗΤΑ ΑΜΠΕΛΙΑΣ.....	54
7.1.4 ΔΗΜΟΤΙΚΗ ΚΟΙΝΟΤΗΤΑ ΓΚΡΙΚΑΣ	55
7.1.5 ΔΗΜΟΤΙΚΗ ΚΟΙΝΟΤΗΤΑ ΨΑΚΚΑΣ.....	56
7.1.6 ΔΗΜΟΤΙΚΗ ΚΟΙΝΟΤΗΤΑ ΕΛΑΤΑΡΙΑΣ	57
7.1.7 ΔΗΜΟΤΙΚΗ ΚΟΙΝΟΤΗΤΑ ΚΑΛΙΘΕΑ.....	59
7.1.8 ΔΗΜΟΤΙΚΗ ΚΟΙΝΟΤΗΤΑ ΚΑΡΒΟΥΝΑΡΙ	61
7.1.9 ΔΗΜΟΤΙΚΗ ΚΟΙΝΟΤΗΤΑ ΚΑΡΥΩΤΙ	63
7.1.10 ΔΗΜΟΤΙΚΗ ΚΟΙΝΟΤΗΤΑ ΚΡΥΣΤΑΛΛΟΠΗΓΗ.....	65
7.1.11 ΔΗΜΟΤΙΚΗ ΚΟΙΝΟΤΗΤΑ ΝΕΟΧΩΡΙ	65
7.1.12 ΔΗΜΟΤΙΚΗ ΚΟΙΝΟΤΗΤΑ ΞΗΡΟΛΟΦΟΥ.....	67
7.1.13 ΔΗΜΟΤΙΚΗ ΚΟΙΝΟΤΗΤΑ ΠΑΓΚΡΑΤΙ	68
7.1.14 ΔΗΜΟΤΙΚΗ ΚΟΙΝΟΤΗΤΑ ΠΕΝΤΕ ΕΚΚΛΗΣΙΩΝ	69
7.1.15 ΔΗΜΟΤΙΚΗ ΚΟΙΝΟΤΗΤΑ ΠΕΤΟΥΣΙ.....	71
7.1.16 ΔΗΜΟΤΙΚΗ ΕΝΟΤΗΤΑ ΖΕΡΒΟΧΩΡΙΟΥ.....	71
7.1.17 ΔΗΜΟΤΙΚΗ ΚΟΙΝΟΤΗΤΑ ΠΕΤΡΟΒΙΤΣΑΣ.....	74
7.1.18 ΔΗΜΟΤΙΚΗ ΚΟΙΝΟΤΗΤΑ ΠΛΑΚΩΤΗΣ	75
7.1.19 ΔΗΜΟΤΙΚΗ ΚΟΙΝΟΤΗΤΑ ΠΟΛΥΔΡΟΣΟΥ	78
7.1.20 ΔΗΜΟΤΙΚΗ ΚΟΙΝΟΤΗΤΑ ΠΡΟΔΡΟΜΙ.....	82
7.1.21. ΔΗΜΟΤΙΚΗ ΚΟΙΝΟΤΗΤΑ ΣΕΒΑΣΤΟΥ.....	85
7.1.22. ΔΗΜΟΤΙΚΗ ΚΟΙΝΟΤΗΤΑ ΧΡΥΣΑΥΓΗΣ	86
7.2 ΔΗΜΟΤΙΚΗ ΕΝΟΤΗΤΑ ΑΧΕΡΟΝΤΑ	87
7.2.1 ΔΗΜΟΤΙΚΗ ΚΟΙΝΟΤΗΤΑ ΓΑΡΔΙΚΙΟΥ	87
7.2.2. ΔΗΜΟΤΙΚΗ ΚΟΙΝΟΤΗΤΑ ΓΛΥΚΗ.....	90
7.2.3 ΔΗΜΟΤΙΚΗ ΚΟΙΝΟΤΗΤΑ ΧΟΪΚΑ	92
7.2.4. ΔΗΜΟΤΙΚΗ ΚΟΙΝΟΤΗΤΑ ΣΚΑΝΔΑΛΟ.....	95
7.3 ΔΗΜΟΤΙΚΗ ΕΝΟΤΗΤΑ ΣΟΥΛΙΟΥ.....	97
7.3.1. ΔΗΜΟΤΙΚΗ ΚΟΙΝΟΤΗΤΑ ΣΑΜΟΝΙΔΑΣ	97
7.3.2 ΔΗΜΟΤΙΚΗ ΚΟΙΝΟΤΗΤΑ ΑΥΛΟΤΟΠΟΥ	98
7.3.3 ΔΗΜΟΤΙΚΗ ΚΟΙΝΟΤΗΤΑ ΚΟΥΚΟΥΛΙΩΝ	101
7.3.4 ΔΗΜΟΤΙΚΗ ΚΟΙΝΟΤΗΤΑ ΤΣΑΓΓΑΡΙΟΥ	102
7.3.5. ΔΗΜΟΤΙΚΗ ΚΟΙΝΟΤΗΤΑ ΦΡΟΣΥΝΗ.....	105
8.ΧΑΡΤΕΣ ΜΕ ΥΠΑΙΘΡΙΟΥΣ ΧΩΡΟΥΣ ΓΙΑ ΣΥΓΚΕΝΤΡΩΣΗ ΠΛΗΘΥΣΜΟΥ (ΧΩΡΟΙ ΚΑΤΑΦΥΓΗΣ)	110
8.1 ΔΗΜΟΤΙΚΗ ΕΝΟΤΗΤΑ ΠΑΡΑΜΥΘΙΑΣ.....	110
8.2 ΔΗΜΟΤΙΚΗ ΕΝΟΤΗΤΑ ΑΧΕΡΟΝΤΑ	123

8.3 ΔΗΜΟΤΙΚΗ ΕΝΟΤΗΤΑ ΣΟΥΛΙΟΥ.....	126
ΠΑΡΑΡΤΗΜΑΤΑ	128
ΠΑΡΑΡΤΗΜΑ 1 : ΕΘΕΛΟΝΤΙΚΕΣ ΟΡΓΑΝΩΣΕΙΣ	128
ΠΑΡΑΡΤΗΜΑ 2 : ΤΗΛΕΦΩΝΙΚΟΣ ΚΑΤΑΛΟΓΟΣ ΠΡΟΣΩΠΩΝ ΚΑΙ ΕΜΠΛΕΚΟΜΕΝΩΝ ΦΟΡΕΩΝ ΔΗΜΟΥ ΣΟΥΛΙΟΥ.....	129
ΠΑΡΑΡΤΗΜΑ 3 : ΚΑΤΑΣΤΑΣΗ ΟΧΗΜΑΤΩΝ- ΜΗΧΑΝΗΜΑΤΩΝ ΔΗΜΟΥ ΣΟΥΛΙΟΥ ΚΑΤΑΛΛΗΛΑ ΓΙΑ ΚΙΝΗΤΟΠΟΙΗΣΗ ΣΤΑ ΠΛΑΙΣΙΑ ΤΟΥ ΣΧΕΔΙΟΥ «ΑΠΟΜΑΚΡΥΝΣΗΣ ΠΟΛΙΤΩΝ ΓΙΑ ΛΟΓΟΥΣ ΠΡΟΣΤΑΣΙΑΣ ΑΠΟ ΕΞΕΛΙΣΣΟΜΕΝΗ ΕΠΙΚΕΙΜΕΝΗ ΚΑΤΑΣΤΡΟΦΗ ΕΞ ΑΙΤΙΑΣ ΔΑΣΙΚΩΝ ΠΥΡΚΑΓΙΩΝ ΤΟΥ ΔΗΜΟΥ ΣΟΥΛΙΟΥ».....	133
ΠΑΡΑΡΤΗΜΑ 4: ΜΗΤΡΩΟ ΕΡΓΟΛΗΠΤΩΝ ΓΙΑ ΤΗΝ ΑΝΤΙΜΕΤΩΠΙΣΗ ΕΚΤΑΤΩΝ ΑΝΑΓΚΩΝ	134
ΠΑΡΑΡΤΗΜΑ 5 : ΚΑΤΑΛΟΓΟΣ ΥΓΕΙΟΝΟΜΙΚΩΝ ΣΤΑΘΜΩΝ ΚΑΙ ΙΔΙΩΤΙΚΩΝ ΙΑΤΡΕΙΩΝ/ΓΙΑΤΡΩΝ. ...	136
ΠΑΡΑΡΤΗΜΑ 6 : ΣΧΟΛΙΚΕΣ ΔΟΜΕΣ Α΄ ΒΑΘΜΙΑΣ, Β΄ ΒΑΘΜΙΑΣ.....	138
ΠΑΡΑΡΤΗΜΑ 7 : ΣΤΟΙΧΕΙΑ ΕΠΙΚΟΙΝΩΝΙΑΣ ΞΕΝΟΔΟΧΕΙΩΝ ΚΑΙ ΛΟΙΠΩΝ ΚΑΤΑΛΥΜΑΤΩΝ ΔΗΜΟΥ ΣΟΥΛΙΟΥ.....	139
ΠΑΡΑΡΤΗΜΑ 8 : ΧΩΡΟΙ ΦΙΛΟΞΕΝΙΑΣ ΕΥΠΑΘΩΝ ΟΜΑΔΩΝ ΜΕ ΚΛΙΜΑΤΙΣΜΟ.....	139
ΠΑΡΑΡΤΗΜΑ 9 : ΚΑΤΑΛΟΓΟΣ ΕΠΙΧΕΙΡΗΣΕΩΝ ΕΣΤΙΑΣΗΣ ΔΗΜΟΥ ΣΟΥΛΙΟΥ	140
ΠΑΡΑΡΤΗΜΑ 10: ΧΑΡΤΟΓΡΑΦΙΚΟ ΥΛΙΚΟ	142
ΠΑΡΑΡΤΗΜΑ 11 : ΔΙΑΘΕΣΙΜΟΤΗΤΑ ΓΕΝΝΗΤΡΙΩΝ ΗΛΕΚΤΡΙΚΟΥ ΡΕΥΜΑΤΟΣ	147
ΠΑΡΑΡΤΗΜΑ 12 : ΚΥΚΛΟΦΟΡΙΑΚΕΣ ΡΥΘΜΙΣΕΙΣ	147
ΠΑΡΑΡΤΗΜΑ 13 : ΜΗΝΥΜΑ ΕΚΚΕΝΩΣΗΣ	147
ΠΑΡΑΡΤΗΜΑ 14 : ΑΠΟΔΕΚΤΕΣ ΓΙΑ ΕΝΕΡΓΕΙΑ.....	147

1. ΠΡΟΛΟΓΟΣ

Η οργανωμένη προληπτική απομάκρυνση των κατοίκων μιας περιοχής που απειλείται από εξελισσόμενη ή επικείμενη καταστροφή αποτελεί θεμελιώδες στοιχείο της εφαρμογής των σχεδίων Αντιμετώπισης Εκτάκτων Αναγκών και Άμεσης/Βραχείας Διαχείρισης Συνεπειών.

Η δράση της οργανωμένης προληπτικής απομάκρυνσης πολιτών, ως μέτρο προστασίας της ζωής και της υγείας των πολιτών δύναται να εφαρμόζεται εγκαίρως σε περιοχές που αναμένεται να απειληθούν από την εξέλιξη ενός καταστροφικού φαινομένου και ο κίνδυνος παραμονής των πολιτών εντός των περιοχών που αναμένεται να απειληθούν, είναι μεγαλύτερος σε σχέση με τον κίνδυνο μετακίνησης, στον οποίο δύναται να εκτεθούν κατευθυνόμενοι προς ασφαλή χώρο.

Στο πλαίσιο εφαρμογής του άρθ. 18 του Ν.3613/2007, και ειδικότερα για λόγους προστασίας από εξελισσόμενη ή επικείμενη καταστροφή εξ αιτίας δασικών πυρκαγιών, η Δ/νση Σχεδιασμού και Αντιμετώπισης Εκτάκτων Αναγκών της Γενικής Γραμματείας Πολιτικής Προστασίας (Γ.Γ.Π.Π.), εξέδωσε το 2008 και το 2011 κατευθυντήριες οδηγίες για την οργανωμένη προληπτική απομάκρυνση πολιτών. Οι ανωτέρω οδηγίες είχαν ενσωματωθεί στο Παράρτημα ΣΤ' (Προσθήκη ΣΤ2') των προηγούμενων εκδόσεων του Γενικού Σχεδίου Αντιμετώπισης Εκτάκτων Αναγκών εξαιτίας Δασικών Πυρκαγιών. Το 2014, μετά από σειρά ετών εφαρμογής του ανωτέρω θεσμικού πλαισίου, το άρθ. 18 του Ν.3613/2007 αναθεωρήθηκε με το άρθρο 108 του Ν.4249/2014. Σε εφαρμογή του άρθ. 108 του Ν.4249/2014, η Δ/νση Σχεδιασμού και Αντιμετώπισης Εκτάκτων Αναγκών της Γενικής Γραμματείας Πολιτικής Προστασίας, εξέδωσε το 2015 επικαιροποιημένες κατευθυντήριες οδηγίες για την οργανωμένη απομάκρυνση πολιτών, οι οποίες ενσωματώθηκαν στο Μέρος XI της 4ης Έκδοσης του Γενικού Σχεδίου Αντιμετώπισης Εκτάκτων Αναγκών εξαιτίας Δασικών Πυρκαγιών με την κωδική ονομασία "ΙΟΛΑΟΣ". Το έτος 2020, με τον Ν.4662/20 «Εθνικός Μηχανισμός Διαχείρισης Κρίσεων και Αντιμετώπισης Κινδύνων, αναδιάρθρωση της Γενικής Γραμματείας Πολιτικής Προστασίας, αναβάθμιση συστήματος εθελοντισμού πολιτικής προστασίας, αναδιοργάνωση του Πυροσβεστικού και άλλες διατάξεις» (σχετικό 3) το άρθρο 108 του Ν.4249/2014 καταργήθηκε σύμφωνα με το άρθρο 182 του Ν.4662/2020. Στο πλαίσιο αυτό κρίθηκε αναγκαία η αναθεώρηση των κατευθυντήριων οδηγιών που εκδοθήκαν το 2015 και η έκδοση του παρόντος εγγράφου με βάση το νεότερο θεσμικό πλαίσιο, στο οποίο μεταξύ άλλων προβλέπεται η σύνταξη ειδικών σχεδίων για την οργανωμένη προληπτική απομάκρυνση των πολιτών από τους Δήμους και τις Περιφέρειες (αρθ. 23 παρ. 4 Ν.4662/2020).

Με το άρθρ. 1, παρ.13, του Ν.4662/2020 (με τις τελευταίες αλλαγές που επέφερε ο Νόμος 5082/2024) ορίζεται ότι η «Οργανωμένη προληπτική απομάκρυνση πολιτών (Evacuation): περιλαμβάνει το σύνολο των ενεργειών για **την προληπτική απομάκρυνση των πολιτών που βρίσκονται σε κίνδυνο εξαιτίας της παραμονής τους πλησίον περιοχής που απειλείται από ένα καταστροφικό φαινόμενο που είναι σε εξέλιξη**. Ειδικότερα σύμφωνα με το άρθρο 27 του Ν. 4662/2020 (με τις τελευταίες αλλαγές που επέφερε ο Νόμος 5082/2024) «Η οργανωμένη προληπτική απομάκρυνση πολιτών από μια περιοχή(ολική ή μερική) αποτελεί προληπτικό μέτρο πολιτικής προστασίας και οργανώνεται για την προστασία της ζωής και της υγείας των πολιτών, όταν τεκμηριωμένα μία περιοχή εκτιμάται ότι, απειλείται από εξελισσόμενη ή επικείμενη καταστροφή και ο κίνδυνος λόγω της παραμονής των πολιτών σε αυτή είναι σοβαρός.» Η απόφαση για την οργανωμένη προληπτική απομάκρυνση πολιτών λαμβάνεται, σύμφωνα με το άρθρο 29 του Ν. 4662/2020 (με τις τελευταίες αλλαγές που επέφερε ο Νόμος 5082/2024) και σύμφωνα με το κείμενο θεσμικό πλαίσιο, τις κατευθυντήριες οδηγίες, εγκυκλίου και κανονιστικές πράξεις της διοίκησης αναφορικά με αυτή και το οποίο παραμένει σε ισχύ και μετά τη δημοσίευση του παρόντος νόμου.

Τυχόν ειδικότερα ζητήματα, που δεν συμπεριλαμβάνονται στα ανωτέρω, ρυθμίζονται με κοινή

απόφαση του Υπουργού Κλιματικής Κρίσης και Πολιτικής Προστασίας¹ και των εκάστοτε συναρμόδιων Υπουργών, μετά από εισήγηση του Γενικού Γραμματέα Πολιτικής Προστασίας.

Συγκεκριμένα, με το άρθρο 29 παρ. 4στ' του Ν. 4662/2020 (με τις τελευταίες αλλαγές που επέφερε ο Νόμος 5082/2024) αναφέρεται πλέον ρητά ότι:

- ✓ Η λήψη της απόφασης για την οργανωμένη απομάκρυνση των πολιτών αποτελεί ευθύνη των κατά τόπους Δημάρχων, οι οποίοι έχουν τον συντονισμό του έργου πολιτικής προστασίας για την αντιμετώπιση της καταστροφής σε τοπικό επίπεδο.
- ✓ Όταν η εξελισσόμενη ή επικείμενη καταστροφή μπορεί να επηρεάσει πάνω από έναν (1) Δήμο, η απόφαση λαμβάνεται από τον αρμόδιο Περιφερειάρχη, ο οποίος μπορεί να εξουσιοδοτήσει σχετικώς τον οικείο χωρικό Αντιπεριφερειάρχη.
- ✓ Όταν η εξελισσόμενη ή επικείμενη καταστροφή μπορεί να επηρεάσει πάνω από μία Περιφέρεια, η ανωτέρω απόφαση λαμβάνεται από τον Γενικό Γραμματέα Πολιτικής Προστασίας, ή, σε περίπτωση απουσίας ή κωλύματός του, από τον νόμιμο Αναπληρωτή του στο Συντονιστικό Όργανο Πολιτικής Προστασίας, τον Διοικητή του Συντονιστικού Οργάνου Πολιτικής Προστασίας, και εκτελείται από τους αρμόδιους Περιφερειάρχες και Δημάρχους.
- ✓ Η λήψη των ως άνω αποφάσεων οργανωμένης απομάκρυνσης πολιτών, βασίζεται στις εισηγήσεις των φορέων που, κατά περίπτωση, έχουν την ευθύνη περιορισμού των επιπτώσεων από την εξέλιξη της καταστροφής.
- ✓ Στην προκειμένη περίπτωση έχοντας ως δεδομένο ότι ο κίνδυνος για τους πολίτες προκαλείται από την εκδήλωση και εξέλιξη δασικής πυρκαγιάς, αρμόδιο όργανο για να εισηγηθεί το μέτρο της οργανωμένης απομάκρυνσης πολιτών, είναι ο εκάστοτε Επικεφαλής Αξιωματικός του Πυροσβεστικού Σώματος, ο οποίος ενεργεί σε τοπικό επίπεδο ως συντονιστής του πυροσβεστικού έργου και να αποφασίσει τη λήψη του μέτρου είναι ο κατά τόπο αρμόδιος Δήμαρχος ή Περιφερειάρχης, ή χωρικός Αντιπεριφερειάρχης, κ.λπ., σύμφωνα με τα όσα προβλέπονται στο άρθρο 29 παρ.4στ' του Ν.4662/2020 όπως ισχύει:

Επισημαίνεται ότι η δράση της οργανωμένης προληπτικής απομάκρυνσης που δρομολογείται ως μέτρο για την προστασία των πολιτών, έχει χαρακτήρα μη υποχρεωτικό, βασιζόμενη στην έγκαιρη ενημέρωσή τους για τον κίνδυνο και τις πιθανές συνέπειες που έχει η παραμονή τους στο χώρο για τον οποίο έχει ληφθεί η απόφαση της απομάκρυνσης τους για προληπτικούς λόγους.

Τέλος σύμφωνα με το αρθ. 23 παρ. 4, του Ν 4662/2020) (με τις τελευταίες αλλαγές που επέφερε ο Νόμος 5082/2024) προβλέπεται :

*Στα Περιφερειακά και Τοπικά Σχέδια των Περιφερειών και των Δήμων, συμπεριλαμβάνονται **Ειδικά Σχέδια** για την προληπτική οργανωμένη απομάκρυνση των πολιτών, τα οποία καταρτίζονται με τη συνδρομή των κατά τόπους αρμόδιων αστυνομικών, πυροσβεστικών, υγειονομικών και λιμενικών αρχών. Ειδικότερα, τα ανωτέρω σχέδια περιλαμβάνουν, ιδίως:*

- ✓ Διαδικασίες για τη λήψη απόφασης οργανωμένης απομάκρυνσης πολιτών για λόγους προστασίας της ζωής ή της υγείας τους, από εν εξελίξει ή από επαπειλούμενο κίνδυνο ή απειλή.
- ✓ Εναλλακτικές οδεύσεις απομάκρυνσης και μέτρα εξασφάλισής της, όπως ενδεικτικά η προσωρινή μονοδρόμηση οδών διπλής κατεύθυνσης.
- ✓ Τρόπους και δυνατότητες μεταφοράς πολιτών, συμπεριλαμβανομένης της χρήσης μέσων μαζικής μεταφοράς.
- ✓ Διαδικασίες για την ενημέρωση του κοινού πριν και κατά τη διάρκεια της οργανωμένης απομάκρυνσης, συμπεριλαμβανομένων και των ατόμων με κινητικές δυσκολίες ή ειδικές

¹ Π.Δ. 70 ΦΕΚ Α 161/9.9.2021 «Σύσταση Υπουργείου Κλιματικής Κρίσης και Πολιτικής Προστασίας, μεταφορά υπηρεσιών και αρμοδιοτήτων μεταξύ Υπουργείων» και άρθρο 181 παρ. 18 του Ν.4662/2020

ανάγκες.

- ✓ Δράσεις για την εύρεση θέσεων κατάλληλων χώρων υποδοχής, προσωρινής καταφυγής, στέγασης και παροχής διοικητικής μέριμνας

Στο πλαίσιο αυτό κρίνεται σκόπιμο να αναφερθεί ότι η έκδοση κατευθυντήριων οδηγιών της διοίκησης που προβλέπεται στο ανωτέρω θεσμικό πλαίσιο, όπου στην προκειμένη περίπτωση ως αρμόδιο διοικητικό όργανο για την έκδοση τους είναι η Γενική Γραμματεία Πολιτικής Προστασίας (Γ.Γ.Π.Π.), συνδέεται κυρίως με τις βασικές προϋποθέσεις και τα κριτήρια που θα πρέπει να λάβει υπόψη του το αρμόδιο όργανο (Δήμαρχος, κλπ.), προκειμένου να αποφασίσει την εφαρμογή του μέτρου της προληπτικής απομάκρυνσης των πολιτών από εξελισσόμενη δασική πυρκαγιά προς κατοικημένη περιοχή, όπως επίσης και τις δράσεις που θα πρέπει κατά προτεραιότητα να δρομολογήσει υπό το συντονισμό του στα πλαίσια εφαρμογής του μέτρου.

Πλέον των ανωτέρω και αναφορικά με το ειδικό σχέδιο προληπτικής οργανωμένης απομάκρυνσης των πολιτών που προβλέπεται να καταρτισθεί από τους Δήμους και τις Περιφέρειες, διευκρινίζεται ότι εφόσον θεσμικά προβλέπεται να συμπεριλαμβάνεται στα Περιφερειακά και Τοπικά σχέδια των Περιφερειών και των Δήμων, είναι προφανές ότι το ειδικό σχέδιο θα αποτελεί παράρτημα των Σχεδίων των Περιφερειών και των Δήμων που έχουν ήδη συνταχθεί για την Αντιμετώπιση Εκτάκτων Αναγκών εξαιτίας Δασικών Πυρκαγιών με την κωδική ονομασία “ΙΟΛΑΟΣ”.

Σχετικά με το περιεχόμενο των ειδικών σχεδίων που σύμφωνα με αρθ. 23 παρ. 4 του Ν.4662/2020 (με τις τελευταίες αλλαγές που επέφερε ο Νόμος 5082/2024) καταρτίζεται και συντάσσεται με τη συνδρομή των κατά τόπους αρμόδιων Αστυνομικών, Πυροσβεστικών, Υγειονομικών και Λιμενικών αρχών, παρέχονται οδηγίες στο παρόν έγγραφο σχετικές με το περιεχόμενο του.

Σημειώνεται ότι η κατάρτιση ενός τέτοιου σχεδίου θα συμβάλει στον εκ των προτέρων σχεδιασμό για την έγκαιρη εφαρμογή του μέτρου, χωρίς να χάνεται πολύτιμος χρόνος για τη συλλογή πληροφοριών που κρίνονται απαραίτητες στη λήψη των αποφάσεων, λαμβάνοντας υπόψη και σχετικούς περιορισμούς με κυριότερο τον περιορισμό ότι είναι δύσκολη η εκ των προτέρων η γνώση και επακριβής περιγραφή σε ένα σχέδιο των συνθηκών κάτω από τις οποίες μπορεί να εκδηλωθεί και εξελιχθεί μια δασική πυρκαγιά στο μέλλον η οποία ενδέχεται να απειλήσει τη ζωή, την υγεία και τη περιουσία των πολιτών.

Σε αντίθετη περίπτωση, η απουσία εκ των προτέρων σχεδιασμού και η έλλειψη πληροφοριών που κρίνονται απαραίτητες στη λήψη των αποφάσεων, ενδέχεται να οδηγήσει σε αντίθετο από το αναμενόμενο αποτέλεσμα κατά την εφαρμογή του μέτρου

2. ΚΙΝΔΥΝΟΙ ΕΞ ΑΙΤΙΑΣ ΔΑΣΙΚΩΝ ΠΥΡΚΑΓΙΩΝ

2.1 Κίνδυνοι που διατρέχουν οι πολίτες εξαιτίας δασικών πυρκαγιών

Ο κίνδυνος που διατρέχουν οι πολίτες εξαιτίας δασικών πυρκαγιών προέρχεται, από την έκθεση του ανθρώπινου οργανισμού σε πολύ υψηλές θερμοκρασίες εξ αιτίας της θερμότητας που παράγεται από την καύση της φυτικής βιομάζας, καθώς και από την έκθεση του ανθρώπινου οργανισμού σε παράγωγα καύσης (καπνός, αιωρούμενα σωματίδια, καύτρες) τα οποία διαχέονται στην ατμόσφαιρα.

Στις περιπτώσεις που στην πορεία εξέλιξης μιας πυρκαγιάς υπάρχει εμπλοκή και καύση και άλλων ειδών καύσιμης ύλης, πέραν της φυτικής βιομάζας, όπως οικοδομικών υλικών, απορριμμάτων, κλπ., ο κίνδυνος διαφοροποιείται ανάλογα με το είδος της καύσιμης ύλης.

Κατά τη διάρκεια μίας πυρκαγιάς, ο καπνός που παράγεται αποτελείται από πληθώρα αιωρούμενων σωματιδίων, η σύσταση των οποίων εξαρτάται από το είδος του καύσιμου υλικού. Οι επιπτώσεις στην υγεία από την εισπνοή αυτών των σωματιδίων, ποικίλλουν ανάλογα με τα

χαρακτηριστικά της σύστασης τους, τη διάμετρο τους, τον βαθμό και τη διάρκεια έκθεσης, τις ατμοσφαιρικές συνθήκες, το επίπεδο της υγείας του κάθε ατόμου, καθώς και την αντίδραση του κάθε οργανισμού.

Ειδικότερα, σύμφωνα με την Δ1(δ)/ΓΠοικ.49362/04-08-2021 Εγκύκλιο του Υπουργείου Υγείας (ΑΔΑ: 9ΣΤΧ465ΦΥΟ-627), η έκθεση στον καπνό μιας πυρκαγιάς ενδέχεται να προκαλέσει ερεθισμούς στα μάτια και την αναπνευστική οδό, βήχα, βρογχίτιδα, καθώς και να επιδεινώσει ή να πυροδοτήσει συμπτώματα κρίσης άσθματος και σε ορισμένες περιπτώσεις διαταραχή της αναπνευστικής λειτουργίας όπως δύσπνοια. Επίσης, σε άτομα με υποκείμενα νοσήματα ενδέχεται να συμβάλει σε διαταραχές ρυθμού της καρδιάς και σε ακραίες περιπτώσεις σε καρδιαγγειακά επεισόδια με κατάληξη τον θάνατο.

Συνεπώς, στις περιπτώσεις που κρίνεται απαραίτητη η προστασία των πολιτών από τις επιπτώσεις του καπνού που εκλύεται από πυρκαγιά σε καύσιμα φυτικής προέλευσης, θα πρέπει τα ιδιαίτερα ευάλωτα άτομα με αναπνευστικά προβλήματα ή άσθμα, οι πάσχοντες από υπερευαισθησία της αναπνευστικής οδού, άτομα με καρδιαγγειακές ασθένειες, όπως επίσης και οι ηλικιωμένοι, τα παιδιά, τα βρέφη και οι έγκυες γυναίκες, να απομακρυνθούν άμεσα από την περιοχή που εξελίσσεται η πυρκαγιά ή να παραμείνουν εφόσον δεν συντρέχουν άλλοι λόγοι εντός των κατοικιών τους σε κλειστούς χώρους προφυλαγμένους από την είσοδο του καπνού.

Ένας ακόμα κίνδυνος που διατρέχουν οι πολίτες εξαιτίας δασικών πυρκαγιών είναι τα θερμικά εγκαύματα που προκαλούνται από την έκθεση του οργανισμού σε φλόγες ή σε θερμά αέρια. Ιδιαίτερα σημαντικός είναι ο κίνδυνος εγκαυμάτων του κατώτερου αναπνευστικού συστήματος, εξαιτίας της εισπνοής θερμών αερίων, ο οποίος μπορεί να προκαλέσει σημαντικές επιπλοκές και να καθορίσει την έκβαση των ασθενών, καθώς η παρουσία τους διπλασιάζει την θνητότητα του εγκαυμάτια.

Η θνητότητα των ασθενών με θερμικό έγκαυμα εξαρτάται από πολλούς παράγοντες. Σύμφωνα με σχετικές μελέτες² η θνητότητα διαφοροποιείται και εξαρτάται από το σημείο, το μέγεθος και τη βαρύτητα του εγκαύματος, την ηλικία και την κατάσταση της υγείας του εγκαυμάτια, το φύλο του, τη συνύπαρξη αναπνευστικού εγκαύματος και την εισπνοή καπνού.

Με βάση τα ανωτέρω είναι σαφές ότι η πιθανότητα επιβίωσης ενός ατόμου ανεξαρτήτως ηλικίας, ελαχιστοποιείται εάν επιχειρήσει να απομακρυνθεί βαδίζοντας εκτεθειμένος σε υψηλές θερμοκρασίες, θερμά αέρια, καύτρες και εκλυόμενους καπνούς σε υπαίθριο χώρο που βρίσκεται στην πορεία εξέλιξης μιας δασικής πυρκαγιάς.

Επίσης, η διαφυγή των πολιτών προς την παράκτια ζώνη δεν εγγυάται την ασφάλεια τους ειδικά όταν η δασική βλάστηση, έχει μεγάλη εγγύτητα με την παραλία. Στις περιπτώσεις αυτές ειδικά όταν η δασική πυρκαγιά έχει πορεία εξέλιξης προς την ακτογραμμή οι πολίτες που θα καταφύγουν στην παραλία θα βρεθούν εκτεθειμένοι σε υψηλές θερμοκρασίες, θερμά αέρια, καύτρες και εκλυόμενους καπνούς και η πιθανότητα επιβίωσης τους ελαχιστοποιείται εάν δεν εξασφαλισθεί η έγκαιρη απομάκρυνση τους με πλωτά μέσα εφόσον είναι δυνατή η προσέγγιση τους.

Τέλος, θα πρέπει να αναφερθεί ότι η πιθανότητα επιβίωσης ενός ατόμου σε ένα κτίριο κατασκευασμένο από μη αναφλέξιμα οικοδομικά υλικά είναι πολύ μεγαλύτερη από την πιθανότητα επιβίωσης σε ένα επιβατικό αυτοκίνητο που βρίσκεται στην πορεία εξέλιξης μιας δασικής πυρκαγιάς εκτεθειμένο σε υψηλές θερμοκρασίες, θερμά αέρια, καύτρες, εκλυόμενους καπνούς και άλλους κινδύνους, όπως ακινητοποίησης του λόγω εμποδίων στο οδόστρωμα ή λόγω χαμηλής ορατότητας, κλπ.

² M.J. Muller, S.P.Pegg and M.R.Rule "Determinants of death following burn injury",2001, British Journal of Surgery

2.2 Κίνδυνοι που διατρέχουν τα κτίρια εξαιτίας δασικών πυρκαγιών

Με τον όρο πυρκαγιά, χαρακτηρίζουμε την ανεπιθύμητη και εκτός ελέγχου καύση διαφόρων υλικών. Η καύση είναι μια εξώθερμη χημική αντίδραση (ταχεία οξειδωση) στην οποία εκλύονται μεγάλες ποσότητες θερμότητας. Η καύση απαιτεί τη συνύπαρξη καύσιμης ύλης, οξυγόνου και θερμότητας. Η απομάκρυνση ενός και μόνο στοιχείου εξ αυτών, έχει σαν αποτέλεσμα τη διακοπή της και ως εκ τούτου σταματά η εξέλιξη της πυρκαγιάς.

Μια δασική πυρκαγιά εξαπλώνεται σε κτίρια και πάσης φύσεως υποδομές, όταν ικανοποιούνται οι απαιτήσεις σε δυνητικά διαθέσιμα καύσιμα και θερμικά φορτία τα οποία, παρουσία οξυγόνου, πληρούν τις προϋποθέσεις για ανάφλεξη και συνέχιση της καύσης. Δηλαδή, μια δασική πυρκαγιά αναπτύσσεται και εξελίσσεται/εξαπλώνεται ως συνεχόμενη πολλαπλασιαστική διαδικασία και όχι ως κινουμένη μάζα όπως σε μια πλημμύρα.


Στα *δυνητικά διαθέσιμα καύσιμα φυτικής προέλευσης*³, που θα επιτρέψουν σε μια δασική πυρκαγιά να εξαπλωθεί και σε δομημένο περιβάλλον, περιλαμβάνονται εκτός από καύσιμα φυτικής προέλευσης και τα επιμέρους δομικά υλικά ενός κτιρίου, συμπεριλαμβανομένων και υλικών στον περιβάλλοντα χώρο του κτιρίου, μη φυτικής προέλευσης, η αναφλεξιμότητα των οποίων σε συνδυασμό με την έκθεσή τους σε θερμότητα προκαλούμενη από επερχόμενη πυρκαγιά, θα εξασφαλίσει ή θα διακόψει τη συνέχειά της.

Έχει διαπιστωθεί ότι η εκλυόμενη θερμότητα στις δασικές πυρκαγιές εκπέμπεται κατά κύριο λόγο στον περιβάλλοντα χώρο με μορφή ακτινοβολίας η οποία προκαλεί τη γρήγορη προθέρμανση και ανάφλεξη των φυτικής προέλευσης υλικών που βρίσκονται γύρω από το χώρο καύσης, καθώς επίσης και με τη μεταφορά (ροή) θερμών αερίων μαζών που αναπτύσσονται πάνω από τον χώρο καύσης.

Ο ατμοσφαιρικός αέρας, που θερμαίνεται πάνω από το χώρο καύσης ανυψώνεται παρασύροντας μαζί του διάφορα παράγωγα καύσης (στήλη καπνού), στα οποία συμπεριλαμβάνονται και αναμμένα αποκοπτόμενα τεμάχια καύσιμης φυτικής ύλης μικρών διαστάσεων, τα οποία καλούνται καύτρες.

Οι καύτρες κατ' αρχήν ανυψώνονται πάνω από τον χώρο καύσης με τη βοήθεια των θερμών αερίων μαζών (ανοδικό θερμό αέριο ρεύμα) και εν συνεχεία με την βοήθεια του πνέοντος ανέμου μπορεί να παρασυρθούν και να προσγειωθούν σε κάποια απόσταση από τη φλεγόμενη περίμετρο και εφόσον διαθέτουν την απαιτούμενη θερμότητα μπορεί να προκαλέσουν νέες εστίες έναρξης πυρκαγιάς. Η έναρξη νέας εστίας πυρκαγιάς από καύτρες, σε μικρή ή μεγάλη απόσταση από την φλεγόμενη περίμετρο της, εξαρτάται και από την αναφλεξιμότητα - πιθανότητα ανάφλεξης της καύσιμης ύλης υποδοχής. Σε μια δασική πυρκαγιά που εξελίσσεται πλησίον ή στα όρια μιας κατοικημένης περιοχής, οι καύτρες με τη βοήθεια του πνέοντος ανέμου μπορεί να προσγειωθούν στις στέγες των κτιρίων και εφόσον έρθουν σε επαφή με κάποιο εύφλεκτο δομικό υλικό ή διεισδύσουν στο εσωτερικό τους, δύναται να προκαλέσουν έναρξη πυρκαγιάς. Η έναρξη εστίας πυρκαγιάς από καύτρες σε ένα κτίριο μπορεί να συμβεί ακόμα και εάν αυτό βρίσκεται σε κάποια απόσταση από το φλεγόμενο μέτωπο (Εικ. 1).

³ Στις πυρκαγιές που εξελίσσονται σε δασικά οικοσυστήματα έχει διαπιστωθεί ότι κατά την εξέλιξη της, όλη η φυτική βιομάζα που τα συγκροτεί δεν αποτελεί καύσιμη ύλη. Το φαινόμενο αυτό εξηγείται από το γεγονός ότι η καύση με ανάφλεξη κατ' αρχήν εξελίσσεται στην επιφάνεια των καύσιμων φυτικής προέλευσης και η πορεία της εξαρτάται από την διαθέσιμη ποσότητα οξυγόνου που υπάρχει στο εσωτερικό τους. Καύσιμα μεγάλων διαστάσεων, όπως για παράδειγμα οι κορμοί ή τα χοντρά κλαδιά των δένδρων, που περιέχουν ελάχιστο διαθέσιμο οξυγόνο στο εσωτερικό τους αναφλέγονται επιφανειακά και καίγονται πολύ δύσκολα, ενώ καύσιμα με μικρές διαστάσεις και μεγάλη επιφάνεια όπως το φύλλωμα των δένδρων, νεαροί βλαστοί ή μικρόκλαδα (διαμέτρου μικρότερης των 2,5 εκατοστών) καίγονται σχετικά εύκολα



Εικ. 1. Τρόποι ροής της θερμότητας σε μια δασική πυρκαγιά, που εξελίσσεται πλησίον κτιρίων και απεικόνιση τρόπου μετάδοσης δασικής πυρκαγιάς με μεταφερόμενες καύτρες σε κτίρια.

Με βάση τις ανωτέρω παραδοχές προκύπτει ότι η άμεσα διαθέσιμη καύσιμη φυτική ύλη θεωρείται αυτή που θα υποστηρίξει την καύση και θα συμβάλει άμεσα στην διάδοση και εξάπλωση της πυρκαγιάς, όπως το ξερό/νεκρό κατακείμενο στο έδαφος φύλλωμα της δενδρώδους και θαμνώδους βλάστησης, τα ξέρα/νεκρά ποώδη και αγρωστώδη φυτά, τα ξερά κλαδιά με διάμετρο πολύ μικρότερη των 7,5 εκατοστών που βρίσκονται κατακείμενα στην επιφάνεια του εδάφους, το χλωρό φύλλωμα, οι νεαροί βλαστοί και τα κλαδάκια χλωρά/ξέρα των ιστάμενων δένδρων και θάμνων διαμέτρου μέχρι 6 χιλιοστά. Όσο μεγαλύτερη διάσταση έχουν τα καύσιμα φυτικής προελεύσεως τόσο λιγότερο πιθανό είναι να καταναλωθούν πλήρως από την πυρκαγιά και να συμβάλουν στην εξέλιξη της. Έχει επίσης διαπιστωθεί ότι ξερή φυτική ύλη με διάμετρο μεγαλύτερη των 7,5 εκατοστών, όπως κλαδιά δένδρων δεν έχουν καμία συμβολή στην ταχύτητα διάδοσης και εξάπλωσης μιας δασικής πυρκαγιάς και ξερή φυτική ύλη με διάμετρο μεγαλύτερη των 2,5 εκατοστών και μικρότερη των 7,5 εκατοστών ελάχιστα συμβάλει στην ταχύτητα διάδοσης και εξάπλωσης μιας δασικής πυρκαγιάς. (S-290, Intermediate wildland fire behavior NFES2891 (NWCG) NIFC Boise, US, 2008).

Ως ζώνες υψηλού κινδύνου θα πρέπει να θεωρούνται οι περιοχές στις οποίες τα κτίρια ή εύφλεκτα υλικά που βρίσκονται σε επαφή με τα κτίρια, δύναται να αναφλέγον, όταν εκτεθούν σε ένα οποιαδήποτε συνδυασμό αποτελούμενο από φλόγες, καύτρες, θερμά αέρια και θερμική ακτινοβολία προερχόμενα από δασική πυρκαγιά. Η εγγύτητα και η ποσότητα της διαθέσιμης προς ανάφλεξη φυτικής, ή μη φυτικής προέλευσης ύλης, περιμετρικά των κτιρίων, η αναφλεξιμότητα των δομικών υλικών κατασκευής τους, η μορφολογία του εδάφους πάνω στο οποίο έχουν δομηθεί και οι

καιρικές συνθήκες που θα επικρατήσουν όταν η πυρκαγιά προσεγγίσει το δομημένο περιβάλλον, αποτελούν κριτήρια που θα καθορίσουν την μετάδοση ή μη της πυρκαγιάς στα κτίρια⁴.

Επίσης η αναφλεξιμότητα γενικώς όλων των υλικών σε μια πυρκαγιά θα πρέπει να αναφερθεί ότι συνδέεται μεταξύ άλλων και με την εγγύτητα και τη διάρκεια έκθεσής τους στις φλόγες, δηλαδή στην περιοχή στην οποία αναπτύσσονται οι υψηλότερες θερμοκρασίες.

2.3 Κίνδυνοι που διατρέχουν τα κτίρια και οι πολίτες εξαιτίας πυρκαγιών σε αγροτικές εκτάσεις

Μια άλλη περίπτωση που θα πρέπει να ληφθεί υπόψη είναι ότι πολλές από τις κατοικημένες περιοχές στη χώρα μας συνορεύουν, ή περιβάλλονται από γεωργικά καλλιεργούμενες εκτάσεις⁵ (αγροτικές εκτάσεις) στις οποίες ο κίνδυνος εκδήλωσης πυρκαγιάς, ιδίως κατά την διάρκεια των θερινών μηνών, είναι πιθανός. Στις εκτάσεις αυτές η διαθέσιμη προς καύση φυτική ύλη, συγκροτείται κυρίως από νεκρά/ξερά φυτικά υπολείμματα μεταξύ εναλλασσόμενων καλλιεργειών, ή από πούδη/αγρωστώδη φυτά που αναπτύσσονται την άνοιξη κάτω από δενδρώδεις καλλιέργειες (ελαιοκτήματα, κλπ), ή και σε ακαλλιέργητες εκτάσεις, τα οποία εφόσον δεν απομακρυνθούν, κατά την διάρκεια των θερινών μηνών παραμένουν σε ξερή κατάσταση γεγονός που αυξάνει την ευφλεκτότητά τους.

Στις πυρκαγιές που ενδέχεται να εκδηλωθούν κατά τη διάρκεια των θερινών μηνών, η καύση της ανωτέρω διαθέσιμης ξερής φυτικής ύλης είναι ταχεία. Υπό ευνοϊκές συνθήκες και εφόσον υπάρχει διαθέσιμη ποσότητα καύσιμης φυτικής ύλης και οριζόντια συνέχεια, η ταχεία καύση θα συμβάλει στην ταχύτερη εξέλιξη της πυρκαγιάς. Τα θερμικά φορτία που θα αναπτυχθούν στην περίπτωση αυτή, σε καμία περίπτωση δεν θα είναι ανάλογα με τα θερμικά φορτία που αναπτύσσονται σε δασικές πυρκαγιές στις οποίες η καύσιμη ύλη φυτικής προέλευσης είναι διαθέσιμη σε πολύ μεγαλύτερες ποσότητες.

Με βάση τις παραπάνω διαπιστώσεις αναφορικά με την αναμενόμενη συμπεριφορά των πυρκαγιών που εξελίσσονται στην επιφάνεια των γεωργικών καλλιεργουμένων εδαφών (αγροτικές εκτάσεις), ο κίνδυνος μετάδοσης σε κτίρια από πυρκαγιές που εκδηλώνονται στις εκτάσεις αυτές, είναι σαφώς υποδεέστερος σε σχέση με τον κίνδυνο που διατρέχουν από δασικές πυρκαγιές. Ωστόσο η έκθεση στον καπνό και τα αιρούμενα σωματίδια που εκλύονται σε πυρκαγιές που εξελίσσεται σε γεωργικές εκτάσεις ενδέχεται να προκαλέσει ερεθισμό και διαταραχές στην αναπνευστική λειτουργία των πολιτών που διαβιούν ή βρίσκονται στη περιοχή ειδικά στις ευπαθείς ομάδες όπως αυτές αναφέρονται και περιγράφονται στην παράγραφο 2.1.

Τέλος, οι κατευθυντήριες οδηγίες που αφορούν την εφαρμογή του μέτρου οργανωμένης προληπτικής απομάκρυνσης από εξελισσόμενη ή επικείμενη δασική πυρκαγιά, δύναται κατ' αναλογία να εφαρμοστούν και σε πυρκαγιές που εξελίσσονται σε γεωργικές εκτάσεις εφόσον συντρέχουν οι αντίστοιχες προϋποθέσεις.

⁴ Cohen JD (2000) Preventing disaster: home ignitability in the wildland–urban interface. *Journal of Forestry* 98, 15– 21. Cohen JD (2008) The wildland–urban interface fire problem. *Forest History Today* (Fall), 20–26.

⁵ Σύμφωνα με τον Ευρωπαϊκό Κανονισμό (ΕΚ) 795/2004, γεωργικές εκτάσεις νοούνται οι εκτάσεις αρόσιμης γης που καλλιεργείται για φυτική παραγωγή ή είναι διαθέσιμη για φυτική παραγωγή αλλά ακαλλιέργητη. Τις εκτάσεις αυτές δύναται να καταλαμβάνουν εναλλασσόμενες καλλιέργειες, ή μόνιμες (για πάνω από πέντε έτη) που αποδίδουν επαναλαμβανόμενες συγκομιδές (αμπελώνες ελαιώνες, κλπ.).

3. ΒΑΣΙΚΕΣ ΑΡΧΕΣ

Υπό την προϋπόθεση εισήγησης, από τον εκάστοτε Επικεφαλής Αξιωματικού του Πυροσβεστικού Σώματος ο οποίος ενεργεί σε τοπικό επίπεδο ως συντονιστής του πυροσβεστικού έργου προς το αρμόδιο αποφασίζον όργανο (Δήμαρχος κλπ.), η δράση της οργανωμένης προληπτικής απομάκρυνσης ως μέτρο αποφασίζεται και δρομολογείται μόνον όταν εξασφαλίζονται εγκαίρως οι σχετικές πληροφορίες που συνδέονται με την αναμενομένη πορεία εξέλιξης μιας δασικής πυρκαγιάς, ο συντονισμός μεταξύ των εμπλεκόμενων φορέων και η καλή οργάνωση για την ασφαλή υλοποίησή της. Σε αντίθετη περίπτωση η δράση αυτή εύκολα μπορεί να μετατραπεί σε επιχείρηση διάσωσης, την ευθύνη της οποίας στο χερσαίο χώρο, έχει το Πυροσβεστικό Σώμα (άρθρο 75 παρ. 1α του Ν. 4662/2020).

3.1 Εισήγηση για την οργανωμένη προληπτική απομάκρυνση πολιτών λόγω δασικών πυρκαγιών

Όπως έχει ήδη αναφερθεί, με βάση το ισχύον θεσμικό πλαίσιο, αρμόδιο όργανο για την εισήγηση του μέτρου της οργανωμένης προληπτικής απομάκρυνσης των πολιτών από εξελισσόμενη ή επικείμενη καταστροφή εξ αιτίας δασικής πυρκαγιάς είναι ο εκάστοτε Επικεφαλής Αξιωματικός του Πυροσβεστικού Σώματος, ο οποίος ενεργεί σε τοπικό επίπεδο ως συντονιστής του πυροσβεστικού έργου.

Στο πλαίσιο αυτό και υπό την προϋπόθεση ότι μια δασική πυρκαγιά που έχει εκδηλωθεί έχει εκφύγει της αρχικής προσβολής και της δυνατότητας αμέσου περιορισμού και ελέγχου και σύμφωνα με την αναμενόμενη εξέλιξή της, κινείται προς κατοικημένες περιοχές (οικισμοί, πολεοδομικά τμήματα πόλεων), η εισήγηση από τον Επικεφαλής Αξιωματικό του Πυροσβεστικού Σώματος ο οποίος ενεργεί σε τοπικό επίπεδο ως συντονιστής του πυροσβεστικού έργου για την οργανωμένη προληπτική απομάκρυνση πολιτών, θα πρέπει να εξετάζεται εγκαίρως ως προληπτικό μέτρο για την προστασία της ζωής και της υγείας τους και να προτείνονται στο αρμόδιο όργανο (Δήμαρχος, κλπ.) τα όρια της περιοχής ή των περιοχών που θα χρειαστεί να υλοποιηθεί. Δηλαδή το μέτρο αυτό, δύναται να εφαρμοστεί στις περιοχές που ενδέχεται να απειληθούν από την εξέλιξη μιας δασικής πυρκαγιάς (επερχόμενη πυρκαγιά) και ο κίνδυνος παραμονής των πολιτών στις περιοχές αυτές (περιοχές που κατοικούνται) εκτιμάται ότι είναι μεγάλος.

Σε κάθε περίπτωση η εισήγηση για την οργανωμένη προληπτική απομάκρυνση πολιτών, δεδομένων και των κινδύνων που διατρέχουν οι πολίτες κατά την υλοποίησή της, θα πρέπει να βασίζεται σε συγκεκριμένα κριτήρια που αφορούν την αναμενόμενη εξέλιξη της δασικής πυρκαγιάς και τις δυνατότητες περιορισμού και ελέγχου της.

Η εισήγηση από τον εκάστοτε Επικεφαλής Αξιωματικό του Πυροσβεστικού Σώματος, ο οποίος ενεργεί σε τοπικό επίπεδο ως συντονιστής του πυροσβεστικού έργου προς το κατά τόπο αρμόδιο όργανο (Δήμαρχο, κλπ) για τη λήψη της απόφασης που αφορά την εφαρμογή του μέτρου της οργανωμένης προληπτικής απομάκρυνσης πολιτών, θα πρέπει να συμπεριλαμβάνει και μια εκτίμηση της πορείας και της κατεύθυνσης που αναμένεται να ακολουθήσει η δασική πυρκαγιά εξελισσόμενη προς την κατοικημένη περιοχή, καθώς και μια εκτίμηση του χρόνου προσέγγισης της πυρκαγιάς στην κατοικημένη περιοχή (δηλαδή μια εκτίμηση ότι η πυρκαγιά π.χ. θα προσεγγίσει τον οικισμό σε δυο ώρες από την βόρεια πλευρά του).

Η εκτίμηση αυτή αποτελεί κριτήριο προκειμένου να γνωρίζει το κατά τόπο αρμόδιο όργανο (Δήμαρχος, κλπ) εγκαίρως τα όρια της περιοχής ή των περιοχών που ενδεχομένως θα χρειαστεί να υλοποιηθεί η δράση της οργανωμένης προληπτικής απομάκρυνσης πολιτών καθώς και τα χρονικά

περιθώρια που έχει στη διάθεση του προκειμένου να λάβει αποφάσεις και να δρομολογήσει τις ενδεικνυόμενες δράσεις πολιτικής προστασίας έχοντας υπόψη το Ειδικό Σχέδιο το οποίο θα έχει καταρτισθεί προκειμένου να συμβάλει στον σχεδιασμό για την έγκαιρη εφαρμογή του μέτρου.

Υπενθυμίζεται ότι η εισήγηση βασίζεται στα δεδομένα που έχει στη διάθεσή του ο επικεφαλής του Π.Σ. τη συγκεκριμένη χρονική στιγμή και ότι η συμπεριφορά μίας δασικής πυρκαγιάς είναι ένα πολύ δυναμικό και ευμετάβλητο φαινόμενο εξαρτώμενο κυρίως από το συνδυασμό συνεχώς μεταβαλλόμενων παραγόντων του φυσικού περιβάλλοντος μέσα στο οποίο εξελίσσεται, τους οποίους, κατά την εξέλιξή της, δύναται να τροποποιεί.

Η εισήγηση από τον εκάστοτε Επικεφαλής Αξιωματικό του Πυροσβεστικού Σώματος, προς το κατά τόπο αρμόδιο όργανο (Δήμαρχο, κλπ) μπορεί να γίνει δια ζώσης ή/και τηλεφωνικά. Σε κάθε περίπτωση, πρέπει να έχει επίσημα καθοριστεί, ένα τηλέφωνο έκτακτης ανάγκης που θα λειτουργεί και απαντά όλες τις ημέρες της εβδομάδας (7/7) σε 24ώρη βάση κατά τη διάρκεια της αντιπυρικής περιόδου μέσω του οποίου ο εκάστοτε Επικεφαλής Αξιωματικός του Πυροσβεστικού Σώματος, θα μπορεί να εισηγείται την οργανωμένη προληπτική απομάκρυνση μέσω του Περιφερειακού Κέντρου Επιχειρήσεων του Πυροσβεστικού Σώματος (ΠΕΚΕ), όπως επίσης και μια δ/ση ηλεκτρονικού ταχυδρομείου του Δήμου και Περιφέρειας στην οποία εφόσον συντρέχουν λόγοι θα αποστέλλονται σχετικά αιτήματα κλπ, μέσω του ΠΕΚΕ.

3.2 Λήψη απόφασης για την οργανωμένη προληπτική απομάκρυνση πολιτών όταν η εξελισσόμενη ή επικείμενη καταστροφή λόγω δασικών πυρκαγιών επηρεάζει έναν (1) Δήμο

Σύμφωνα με το άρθρο 29 παρ. 4 στ' του Ν.4662/2020 (με τις τελευταίες αλλαγές που επέφερε ο Νόμος 5082/2024), όταν μια εξελισσόμενη ή επικείμενη δασική πυρκαγιά μπορεί να επηρεάσει κατοικημένες περιοχές όπως οικισμούς, πολεοδομικά τμήματα πόλεων κλπ., εντός ενός (1) Δήμου, η λήψη της απόφασης για την οργανωμένη προληπτική απομάκρυνση των πολιτών κατόπιν σχετικής εισήγησης από τον εκάστοτε Επικεφαλής Αξιωματικό του Πυροσβεστικού Σώματος ο οποίος ενεργεί σε τοπικό επίπεδο ως συντονιστής του πυροσβεστικού έργου, αποτελεί ευθύνη του κατά τόπον αρμόδιου Δημάρχου, ο οποίος έχει τον συντονισμό του έργου πολιτικής προστασίας για την αντιμετώπιση εκτάκτων αναγκών σε τοπικό επίπεδο.

Ζητήματα που συνδέονται με τη λήψη ή μη της απόφασης προληπτικής απομάκρυνσης ατόμων που ευρίσκονται εντός υποδομών ή εγκαταστάσεων που τελούν υπό την εποπτεία φορέων, ή διέπονται από ειδικότερες νομοθεσίες και της δρομολόγησης δράσεων για την υλοποίησή της, αποτελούν αρμοδιότητα των υπευθύνων λειτουργίας τους.

Στην ανωτέρω κατηγορία υποδομών και εγκαταστάσεων υπάγονται Νοσοκομεία, Νοσηλευτικά Ιδρύματα, Παιδικές Κατασκηνώσεις, Camping, Ιερές Μονές, Αρχαιολογικοί χώροι, Ξενοδοχειακές μονάδες, Εγκαταστάσεις Ενόπλων Δυνάμεων και Σωμάτων Ασφάλειας, Δομές φιλοξενίας προσφυγών Καταστήματα κράτησης/Φυλακές, κλπ. Νοείται ότι οι εγκαταστάσεις αυτές για να απειλούνται από την εξέλιξη μιας δασικής πυρκαγιάς και να συντρέχουν λόγοι προληπτικής απομάκρυνσης των ατόμων που ευρίσκονται εντός τους, θα πρέπει να συνορεύουν με δάση ή δασικές εκτάσεις και να έχουν μεγάλη εγγύτητα με καύσιμα δασικής προέλευσης.

Στο Τρίτο Μέρος του παρόντος εγγράφου στο κεφάλαιο «Ειδικότερες δράσεις οργανωμένης προληπτικής απομάκρυνσης πολιτών» αναφέρονται ζητήματα που αφορούν την προληπτική απομάκρυνση ατόμων που ευρίσκονται εντός υποδομών και εγκαταστάσεων που τελούν υπό την εποπτεία φορέων, ή διέπονται από ειδικότερες νομοθεσίες.

3.3 Κατευθυντήριες οδηγίες για τη λήψη της απόφασης για την μερική οργανωμένη προληπτική απομάκρυνση πολιτών λόγω δασικών πυρκαγιών από τον κατά τόπο αρμόδιο Δήμαρχο.

Μια πρώτη προσέγγιση του κινδύνου εξαιτίας δασικών πυρκαγιών που πιθανά διατρέχουν, ή δεν διατρέχουν τα κτίρια που συγκροτούν έναν οικισμό⁶, ή ένα πολεοδομικό τμήμα πόλης και οι πολίτες που διαβιούν /βρίσκονται σ' αυτά, αποτελεί η εγγύτητα τους με καύσιμα δασικής προέλευσης, η οποία μπορεί να καταγραφεί στο Ειδικό Σχέδιο και να αποτελέσει κριτήριο που θα πρέπει να λάβει υπόψη του το αρμόδιο όργανο (Δήμαρχος, κλπ.) προκειμένου να αποφασίσει την εφαρμογή του μέτρου της μερικής ή ολικής προληπτικής απομάκρυνσης των πολιτών, σύμφωνα με το νεότερο θεσμικό πλαίσιο.

Πιο συγκεκριμένα σε κατοικημένες περιοχές όπως οικισμοί πολεοδομικά τμήματα πόλεων, κλπ., που συνορεύουν περιμετρικά με δάσος ή δασική έκταση και δεν υπάρχει εντός του δομημένου περιβάλλοντος συνέχεια σε καύσιμα δασικής προέλευσης, το μέτρο της οργανωμένης προληπτικής απομάκρυνσης πολιτών που διαβιούν ή βρίσκονται σ' αυτές, από δασική πυρκαγιά που εξελίσσεται προς την κατοικημένη περιοχή, ενδέχεται να αφορά κατά κύριο λόγο τους πολίτες που διαβιούν ή βρίσκονται σε κτίσματα περιμετρικά του οικισμού ή τους πολίτες που διαβιούν ή βρίσκονται σε οικοδομικά τετράγωνα που έχουν μεγάλη εγγύτητα με δάσος ή δασική έκταση (Εικ.2). Στην περίπτωση αυτή, είναι δυνατή η λήψη της απόφασης από το αρμόδιο όργανο (Δήμαρχος, κλπ.), για την εφαρμογή του μέτρου της μερικής οργανωμένης προληπτικής απομάκρυνση πολιτών (άρθρο 27, παρ.1 του Ν 4662/2020) (με τις τελευταίες αλλαγές που επέφερε ο Νόμος 5082/2024).



Εικόνα 2. Η δομημένη περιοχή που συνορεύει περιμετρικά με δάσος ή δασική έκταση και δεν υπάρχει συνέχεια σε καύσιμα δασικής προέλευσης μεταξύ των κτιρίων που την συγκροτούν.

Τα προληπτικά μέτρα προστασίας των πολιτών, που θα δρομολογηθούν στις περιπτώσεις αυτές, αφορούν κυρίως την έγκαιρη ενημέρωση και απομάκρυνση τους από τα περιμετρικά κτίρια που έχουν μεγάλη εγγύτητα με δάσος ή δασική έκταση και την προσωρινή συγκέντρωσή τους σε κτίρια (χώροι

⁶ Ως οικισμός νοείται κάθε διακεκριμένο οικιστικό σύνολο το οποίο αναφέρεται στην τελευταία απογραφή ως οικισμός με πληθυσμό μέχρι και 2.000 κατοίκους ανεξάρτητα εάν ο Δήμος ή η Κοινότητα στον οποίο υπάγονται έχουν πληθυσμό μεγαλύτερο από 2.000 κατοίκους. Σύμφωνα με το αρθ. 3 του Ν. 4772/2021 περί απογράφης κτιρίων και πληθυσμού κατοικιών (ΚΠΚ) αυτοτελής οικισμός είναι ένα σύνολο κτιρίων που γειτονεύουν και απέχουν μεταξύ τους μέχρι διακόσια (200) μέτρα, εάν δεν υπάρχει εγκεκριμένο σχέδιο πόλεως, και μέχρι χίλια (1.000) μέτρα, εάν υπάρχει, και περιλαμβάνουν τουλάχιστον δέκα (10) κατοικίες νοικοκυριών ή μία (1) συλλογική κατοικία ή κατοικίες νοικοκυριών και συλλογικές κατοικίες, στις οποίες μπορούν να κατοικήσουν κανονικά τουλάχιστον πενήντα (50) άτομα, ανεξάρτητα εάν αυτά κατοικούν όλο το έτος ή ορισμένη εποχή. Μικροί οικισμοί θεωρούνται όσοι κατά την τελευταία απογραφή είχαν σαν πληθυσμό μέχρι και 200 κατοίκους, ή μέχρι 100 οικοδομές. Μεσαίοι οικισμοί θεωρούνται όσοι είχαν κατά την τελευταία απογραφή πληθυσμό 201- 1000 κατοίκους ή μέχρι 500 οικοδομές. Μεγάλοι οικισμοί θεωρούνται όσοι κατά την τελευταία απογραφή είχαν πληθυσμό από 1001 - 2.000 κατοίκους (Π.Δ 24.4/3.5.1985 (ΦΕΚ 181Δ') όπως έχει τροποποιηθεί και ισχύει).

καταφυγής) εντός του δομημένου περιβάλλοντος των οικισμών ή των πολεοδομικών τμημάτων πόλεων μέχρι να παρέλθει ο κίνδυνος.

Τα κτίρια που θα επιλεγούν και θα καταγραφούν στο ειδικό σχέδιο του Δήμου ως χώροι καταφυγής των πολιτών⁷ σε περίπτωση δασικής πυρκαγιάς που εξελίσσεται πλησίον ή στα όρια μιας κατοικημένης περιοχής θα πρέπει να πληρούν όλους τους κανόνες υγιεινής και ασφάλειας των χώρων που προορίζονται για συνάθροιση πολιτών.

Στις περιπτώσεις που προκύψει ανάγκη να χρησιμοποιηθούν τα κτίρια που έχουν επιλεγεί ως χώροι καταφυγής πολιτών από επερχόμενη δασική πυρκαγιά, επιβάλλεται η διακοπή λειτουργίας του συστήματος εξαερισμού και κλιματιστικών τους μέχρι να παρέλθει ο κίνδυνος, όπως επίσης και το κλείσιμο των παραθύρων και θυρών τους, λαμβάνοντας υπόψη ότι ιδιαίτερα ευάλωτοι που συνορεύει περιμετρικά με δάσος ή δασική έκταση και δεν υπάρχει εντός του δομημένου περιβάλλοντος συνέχεια με καύσιμα δασικής προέλευσης, θα πρέπει σε κάθε περίπτωση να παρέχουν προστασία από θερμά αέρια, καπνό και παράγωγα καύσης που εκλύονται και διαχέονται στην ατμόσφαιρα από επερχόμενη δασική πυρκαγιά. Η πρόσβαση των πολιτών σε αυτά όπως επίσης και των οχημάτων φορέων έκτακτης ανάγκης (ΕΛΑΣ, ΠΣ, ΕΚΑΒ) θα πρέπει να είναι ευχερής.

Με βάση τα ανωτέρω και εφόσον ο Επικεφαλής Αξιωματικού του Πυροσβεστικού Σώματος εισηγηθεί την προληπτική απομάκρυνση πολιτών κατοικημένης περιοχής που συνορεύει περιμετρικά με δάσος ή δασική έκταση, ο αρμόδιος Δήμαρχος, έχοντας υπόψη:

- ✓ τη σχετική εισήγηση στην οποία θα συμπεριλαμβάνεται και μια εκτίμηση της πορείας και της κατεύθυνσης που αναμένεται να ακολουθήσει η δασική πυρκαγιά κινουμένη προς την κατοικημένη περιοχή, όπως επίσης και το χρονικό διάστημα που δυνητικά θα έχει στη διάθεση του για να οργανώσει την προληπτική απομάκρυνση πολιτών,
- ✓ ότι η κατοικημένη περιοχή που απειλείται δεν ευρίσκεται εντός δάσους ή δασικής έκτασης αλλά συνορεύει και δεν υπάρχει εντός του δομημένου περιβάλλοντος συνέχεια σε καύσιμα δασικής προέλευσης καθορίζει άμεσα, σημείο συγκέντρωσης (σε ασφαλή χώρο), στον οποίο οφείλουν να προσέλθουν, μετά από σχετική ενημέρωση, οι επικεφαλής των φορέων που κύρια εμπλέκονται (ΕΛΑΣ, ΠΣ, ΕΚΑΒ, υπεύθυνος Πολιτικής Προστασίας του Δήμου), ή εάν αυτό δεν είναι άμεσα εφικτό, οι αναπληρωτές τους, οι οποίοι θα πρέπει να είναι σε συνεχή επικοινωνία με τους επικεφαλής τους.

Η ενέργεια αυτή, η οποία συνιστά Στοιχείο Διοίκησης για την λήψη της απόφασης και την υλοποίηση της δράσης της μερικής οργανωμένης προληπτικής απομάκρυνσης πολιτών, κρίνεται απαραίτητη προκειμένου να εξασφαλιστεί, η μεταξύ τους επικοινωνία, η συλλογή και ανταλλαγή πληροφοριών σχετικών με την τρέχουσα κατάσταση, και ο συντονισμός τους.

Επισημαίνεται ότι σε κάθε περίπτωση, η φυσική παρουσία του αρμοδίου Δημάρχου στον τόπο που εξελίσσεται το καταστροφικό φαινόμενο κρίνεται απαραίτητη πριν λάβει την οποιαδήποτε απόφαση, προκειμένου να έχει ίδια αντίληψη της περιοχής που απειλείται, σύμφωνα με την εισήγηση του Επικεφαλής Αξιωματικού του Πυροσβεστικού Σώματος, και αφού συγκροτήσει άμεσα το Στοιχείο Διοίκησης ή συγκαλέσει, χωρίς αυτό να είναι προϋπόθεση, το Συντονιστικό Τοπικό Όργανο (ΣΤΟ) πολιτικής προστασίας του Δήμου, εφόσον η εξέλιξη της πυρκαγιάς του παρέχει τα χρονικά περιθώρια, να λάβει τις ενδεικνυόμενες αποφάσεις. Η σύγκληση του ΣΤΟ δεν αποτελεί προϋπόθεση για τη λήψη της απόφασης ή την υλοποίηση της δράσης της οργανωμένης προληπτικής απομάκρυνσης πολιτών.

Σε περίπτωση κωλύματος ή αδυναμίας του να βρεθεί άμεσα στον τόπο που εξελίσσεται το

⁷ Τα κτίρια που θα επιλεγούν ως χώροι καταφυγής θα πρέπει να πληρούν όλους τους κανόνες υγιεινής και ασφάλειας των χώρων που προορίζονται για συνάθροιση πολιτών. Εκκλησίες, σχολικές μονάδες, κλειστές δημοτικές αθλητικές εγκαταστάσεις, Δημοτικά κτίρια που διαθέτουν αίθουσες για συνάθροιση πολιτών κλπ, θα μπορούσαν να επιλεγούν ως χώροι καταφυγής ωστόσο η επιλογή των χώρων καταφυγής πολιτών εντός του δομημένου περιβάλλοντος θα πρέπει να εξετάζεται κατά περίπτωση στα ειδικά σχέδια των Δήμων λαμβάνοντας υπόψη τις δυνατότητες που υπάρχουν σε κάθε περιοχή για το προσδιορισμό τους.

καταστροφικό φαινόμενο, θα πρέπει εκ των προτέρων για τις περιπτώσεις αυτές, να έχει με εξουσιοδοτική πράξη ορίσει αναπληρωτή του έτσι ώστε να εξασφαλισθεί άμεσα η φυσική παρουσία του αρμοδίου οργάνου στον τόπο που εξελίσσεται το καταστροφικό φαινόμενο, προκειμένου να λάβει τις ενδεικνυόμενες αποφάσεις. Στις περιπτώσεις που για την οργανωμένη ολική προληπτική απομάκρυνση των πολιτών, κρίνεται αναγκαία η χρήση πλωτών θαλασσίων μέσων, η παρουσία και η συμβολή των κατά τόπους Λιμενικών Αρχών αποτελεί απαραίτητη προϋπόθεση και η παρουσία εκπροσώπου τους, στο Στοιχείο Διοίκησης ή στο Συντονιστικό Τοπικό Όργανο (ΣΤΟ) που θα συγκαλέσει ο Δήμαρχος για την λήψη της απόφασης ή την υλοποίηση της δράσης, κρίνεται απαραίτητη. Στο πλαίσιο αυτό, ο Δήμαρχος επικοινωνεί με την οικεία Λιμενική Αρχή για την διάθεση εκπροσώπου της στο Στοιχείο Διοίκησης ή στο Συντονιστικό Τοπικό Όργανο (ΣΤΟ) (Ν.Δ. 444/1970, Ν.4150/2013, όπως ισχύουν).

Στο πλαίσιο αυτό ο αρμόδιος Δήμαρχος υποστηριζόμενος από το Στοιχείο Διοίκησης, αφού συγκεντρώσει όλες τις απαραίτητες πληροφορίες σχετικές με:

- ✓ την κατοικημένη περιοχή που απειλείται σύμφωνα με την εισήγηση του Επικεφαλής Αξιωματικού του Πυροσβεστικού Σώματος,
- ✓ το προσδιορισμό επακριβώς των όριων της περιοχής που θα πρέπει να δρομολογηθεί το μέτρο της μερικής οργανωμένης προληπτικής απομάκρυνσης πολιτών, τον προσδιορισμό των ασφαλών οδών διαφυγής όπως επίσης και των χώρων καταφυγής των πολιτών,
- ✓ όπως αυτά έχουν προσδιορισθεί στο ειδικό σχέδιο του Δήμου, θα προχωρήσει, εφόσον συντρέχουν λόγοι στη λήψη της απόφασης, για την εφαρμογή του μέτρου.

Στη περίπτωση που ο Δήμαρχος λάβει τη σχετική απόφαση για να δρομολογήσει το μέτρο της μερικής οργανωμένης προληπτικής απομάκρυνσης πολιτών, με την συνδρομή των αστυνομικών δυνάμεων της ΕΛΑΣ θα πρέπει να ενημερώσει άμεσα τους πολίτες που διαβιούν ή βρίσκονται σε κτίσματα περιμετρικά του οικισμού ή τους πολίτες που διαβιούν ή βρίσκονται σε οικοδομικά τετράγωνα που έχουν μεγάλη εγγύτητα με δάσος ή δασική έκταση, πόρτα πόρτα με διερχόμενα οχήματα της ΕΛΑΣ ή και του Δήμου, προκειμένου να απομακρυνθούν προληπτικά μέχρι να παρέλθει ο κίνδυνος, από ασφαλείς διαδρομές προς ασφαλείς χώρους προσωρινής καταφυγής οι οποίοι θα υποδεικνύονται κατά την ενημέρωσή τους.

Σε κάθε περίπτωση με εισήγηση του Επικεφαλής Αξιωματικού του Πυροσβεστικού Σώματος θα πρέπει όταν σε μια περιοχή που διοικητικά υπάγεται σε ένα Δήμο εξελίσσεται μια δασική πυρκαγιά που έχει ξεφύγει της αρχικής προσβολής και της δυνατότητας αμέσου περιορισμού και ελέγχου της και στην περιοχή αυτή υπάρχουν οικισμοί, ή πολεοδομικά τμήματα πόλεων ή υποδομές και εγκαταστάσεις όπως αυτές προσδιορίζονται στη παράγραφο 2.3 με εγγύτητα σε δάση και δασικές εκτάσεις, να εκδοθεί μήνυμα μαζικής στοχευμένης ειδοποίησης πολιτών (μήνυμα έκτακτης ανάγκης 112) με απόφαση του Γενικού Γραμματέα Πολιτικής Προστασίας ως αρμόδιο όργανο για την εντολή μαζικής και στοχευμένης προειδοποίησης πολιτών που βρίσκονται σε περιοχές που απειλούνται από ή όπου εξελίσσονται καταστροφές⁸, μέσω του Εθνικού Συντονιστικού Κέντρου Επιχειρήσεων και Διαχείρισης Κρίσεων (Ε.Σ.Κ.Ε.ΔΙ.Κ.) προκειμένου να ενημερωθούν εγκαίρως όλοι οι πολίτες που διαβιούν ή βρίσκονται στην περιοχή όπως επίσης και οι υπεύθυνοι υποδομών και εγκαταστάσεων ότι στην περιοχή τους έχει εκδηλωθεί δασική πυρκαγιά που είναι σε εξέλιξη.

Σε δεύτερο χρόνο και εφόσον ο Επικεφαλής Αξιωματικός του Πυροσβεστικού Σώματος έχει εισηγηθεί την προληπτική απομάκρυνση πολιτών κατοικημένης περιοχής που συνορεύει περιμετρικά με δάσος ή δασική έκταση και εφόσον ο αρμόδιος Δήμαρχος λάβει την απόφαση εφαρμογής του μέτρου της μερικής οργανωμένης προληπτικής απομάκρυνσης πολιτών και εφόσον έχουν

⁸ Υπ. αριθμ. 29190 οικ. Φ.109.1(ΦΕΚ 3005 τ.Β/ 20-07-2020) Απόφαση του Γενικού Γραμματέα Πολιτικής Προστασίας «Κανονισμός Οργάνωσης και Λειτουργίας του Εθνικού Συντονιστικού Κέντρου Επιχειρήσεων και Διαχείρισης Κρίσεων (Ε.Σ.Κ.Ε.ΔΙ.Κ.), ρύθμιση θεμάτων διάρθρωσης, στελέχωσης και λοιπές διατάξεις».

διευκρινισθεί στο Στοιχείο Διοίκησης η περιοχή για την οποία έχει ληφθεί η απόφαση, οι ασφαλείς οδοί διαφυγής των πολιτών και οι χώροι καταφυγής των πολιτών, ο αρμόδιος Δήμαρχος ενημερώνει άμεσα τον Γενικό Γραμματέα Πολιτικής Προστασίας και συνεργάζεται μαζί του προκειμένου να προσδιορισθεί η περιοχή και το περιεχόμενο του δευτέρου κατά σειρά μηνύματος για την άμεση αποστολή μαζικής στοχευμένης ειδοποίησης πολιτών (μήνυμα έκτακτης ανάγκης 112) μέσω του Εθνικού Συντονιστικού Κέντρου Επιχειρήσεων και Διαχείρισης Κρίσεων (Ε.Σ.Κ.Ε.ΔΙ.Κ.) αναφορικά με την συγκεκριμένη δράση της προληπτικής απομάκρυνσης πολιτών.

Παράλληλα και ταυτόχρονα με την αποστολή όλων των ανωτέρω μηνυμάτων έκτακτης ανάγκης 112, ο Δήμος θα πρέπει με κάθε πρόσφορο να ενημερώσει τους πολίτες (ενημέρωση πόρτα-πόρτα με διερχόμενο όχημα, μέσα Μαζικής Ενημέρωσης, κλπ.) για την απόφαση του Δημάρχου περί εφαρμογής του μέτρου της μερικής οργανωμένης προληπτικής απομάκρυνσης πολιτών.

Η ενημέρωση αυτή θα πρέπει να περιέχει τις εξής βασικές πληροφορίες:

- ✓ Να προσδιορίζει τα όρια της περιοχής μέσα από την οποία οι πολίτες θα πρέπει να απομακρυνθούν.
- ✓ Να προσδιορίζει εάν συντρέχει λόγος απομάκρυνσης όλων των πολιτών από την συγκεκριμένη περιοχή για την οποία έχει ληφθεί η απόφαση του Δημάρχου, ή συγκεκριμένων ομάδων τις οποίες θα προσδιορίζει κατά προτεραιότητα (άτομα με αναπνευστικά προβλήματα, άτομα παιδικής ηλικίας, ηλικιωμένοι, κλπ.).
- ✓ Να κατονομάζει τα ασφαλή οδικά δρομολόγια καθώς και τυχόν μονοδρομήσεις που μπορούν να ακολουθήσουν σε περίπτωση απομάκρυνσης με δικά τους μέσα (οδεύσεις ασφαλούς διαφυγής).
- ✓ Να προσδιορίζει τους χώρους προσωρινής καταφυγής.
- ✓ Να αναφέρει οδηγίες για προστασία της περιουσίας των πολιτών που απομακρύνονται π.χ. κλείσιμο πόρτες, παράθυρα και όλων των πιθανών εισόδων σε ένα κτίριο για λόγους προστασίας από παράγωγα καύσης όπως καύτρες, κλπ..

Επίσης, στη ανακοίνωση του Δήμου θα συμπεριλαμβάνεται και ότι άλλο κρίνεται κατά περίπτωση αναγκαίο όπως π.χ. να φροντίσουν οι πολίτες κατά την απομάκρυνση τους να απομακρύνουν μαζί και τα κατοικίδια τους στα πλαίσια εφαρμογής του αρθ. 47 παρ. 5 του Ν. 4830/2021 (με τις τελευταίες αλλαγές που επέφερε ο Νόμος 5083/2024), κλπ.

Νοείται ότι σε περιοχές που διαβιούν Ευάλωτες Ομάδες (ΑμεΑ, κλπ) θα πρέπει να υπάρχει μέριμνα από πλευράς Δήμου για την έγκαιρη ενημέρωση τους ή μέριμνα έγκαιρης ενημέρωσης των προσωπικών βοηθών τους, ή των άμεσα συγγενικών τους προσώπων, εφόσον διαβιούν σε περιοχή για την οποία έχει ληφθεί απόφαση εφαρμογής του μέτρου της οργανωμένης προληπτικής απομάκρυνσης πολιτών.

Στο τρίτο μέρος του παρόντος εγγράφου αναφέρονται πιο αναλυτικά ζητήματα και διαδικασίες που αφορούν την έγκαιρη ενημέρωση των ατόμων αυτών που ανήκουν σε Ευάλωτες Ομάδες (ΑμεΑ, κλπ). Στις περιπτώσεις που εκδοθεί δεύτερο μήνυμα μαζικής και στοχευμένης προειδοποίησης πολιτών (μήνυμα έκτακτης ανάγκης 112) ενημέρωσης των πολιτών για τη λήψη απόφασης μερικής οργανωμένης προληπτικής απομάκρυνσης πολιτών, ο αρμόδιος Δήμαρχος θα πρέπει να ενημερώσει τον Γενικό Γραμματέα Πολιτικής Προστασίας σχετικά με τη λήξη του μέτρου της οργανωμένης προληπτικής απομάκρυνσης πολιτών, προκειμένου εφόσον συντρέχουν λόγοι να εκδοθεί τρίτο κατά σειρά μήνυμα ενημέρωσης των πολιτών (μήνυμα έκτακτης ανάγκης 112) για την ασφαλή επιστροφή στις οικίες τους.

Νοείται ότι η έγκαιρη ενημέρωση των πολιτών για τον κίνδυνο που διατρέχουν εξ αιτίας επερχόμενης δασικής πυρκαγιάς δεν μπορεί σε κάθε περίπτωση να βασίζεται αποκλειστικά στη αποστολή μηνυμάτων έκτακτης ανάγκης 112 αλλά σε μια σειρά μέτρων και δράσεων που θα έχουν εκ

των προτέρων καθορισθεί στα ειδικά σχέδια του Δήμου και της Περιφέρειας, προκειμένου να δρομολογηθούν, εφόσον συντρέχουν λόγοι, από τους αρμόδιους φορείς σε τοπικό επίπεδο.

3.4 Κατευθυντήριες οδηγίες για τη λήψη της απόφασης για την ολική οργανωμένη προληπτική απομάκρυνση πολιτών λόγω δασικών πυρκαγιών από τον κατά τόπο αρμόδιο Δήμαρχο

Στις περιπτώσεις που δομημένες περιοχές όπως οικισμοί, επεκτάσεις σχεδίων πόλεως, κλπ, που κατά το παρελθόν έχουν αναπτυχθεί εντός δάσους ή δασικής έκτασης και τα κτίσματα που τις συγκροτούν έχουν μεγάλη εγγύτητα με καύσιμα δασικής προέλευσης, το μέτρο της οργανωμένης προληπτικής απομάκρυνσης πολιτών ενδέχεται να αφορά το σύνολο των πολιτών που διαβιούν σε ολόκληρο τον οικισμό ή όλους τους πολίτες που διαβιούν ή βρίσκονται στα πολεοδομικά τμήματα που απειλούνται από την εξέλιξη μιας επερχόμενης δασικής πυρκαγιάς που κατευθύνεται προς την περιοχή τους (Εικ. 3).

Στην περίπτωση αυτή, η λήψη της απόφασης από το αρμόδιο όργανο (Δήμαρχος, κλπ.) αφορά την εφαρμογή του μέτρου της ολικής οργανωμένης προληπτικής απομάκρυνσης πολιτών (άρθρο 27, παρ. 1 του Ν4662/2020) (με τις τελευταίες αλλαγές που επέφερε ο Νόμος 5083/2024). Νοείται ότι οι περιοχές αυτές θα πρέπει κατά προτεραιότητα να έχουν προσδιορισθεί και καταγραφεί στο Ειδικό Σχέδιο του Δήμου και της Περιφέρειας ως περιοχές πολύ υψηλού κινδύνου.

Τα προληπτικά μέτρα προστασίας των πολιτών, που θα δρομολογηθούν αφορούν κυρίως την έγκαιρη ενημέρωση και απομάκρυνση τους, από ασφαλείς διαδρομές διαφυγής οι οποίες θα προσδιορισθούν κυρίως με βάση την εκτίμηση της πορείας και της κατεύθυνσης που αναμένεται να ακολουθήσει η δασική πυρκαγιά κινουμένη προς την κατοικημένη περιοχή, καθώς και την εκτίμηση του χρόνου προσέγγισης της.

Στα Ειδικά Σχέδια των Δήμων και των Περιφερειών θα πρέπει να έχουν προσδιορισθεί για τις περιοχές αυτές και οι πιθανοί οδοί διαφυγής των πολιτών σε περίπτωση επερχόμενης δασικής πυρκαγιάς, έτσι ώστε αναλόγως την εκτίμηση της κατεύθυνσης που θα ακολουθήσει η δασική πυρκαγιά κινουμένη προς τις περιοχές αυτές, όπως αυτή θα προσδιορισθεί από τον Επικεφαλής Αξιωματικού του Πυροσβεστικού Σώματος, να γνωρίζει ο Δήμος και οι κατά τόπους αρμόδιες Αστυνομικές Αρχές τις πιθανές ασφαλείς διαδρομές διαφυγής των πολιτών προκειμένου να λάβουν εγκαίρως μέτρα ρύθμισης της κυκλοφορίας των οχημάτων. Νοείται, όπως έχει ήδη αναφερθεί, ότι ουδείς μπορεί να γνωρίζει εκ των προτέρων και να περιγράψει επακριβώς σε ένα σχέδιο τις συνθήκες κάτω από τις οποίες μπορεί στο μέλλον να εκδηλωθεί και να εξελιχθεί μια δασική πυρκαγιά.

Επίσης, θα πρέπει να διευκρινισθεί ότι το μέτρο της ολικής οργανωμένης προληπτικής απομάκρυνσης πολιτών μπορεί να εφαρμοσθεί μόνο όταν ο χρόνος προσέγγισης μιας επερχόμενης πυρκαγιάς σε κατοικημένη περιοχή με τα ανωτέρω χαρακτηριστικά παρέχει περιθώρια έγκαιρης ενημέρωσης και απομάκρυνσης τους, δηλαδή όταν οι πολίτες βρίσκονται σε απόσταση από την πορεία εξέλιξής της.



Εικόνα 3. Δομημένη περιοχή που κατά το παρελθόν έχει αναπτυχθεί εντός δάσους ή δασικής έκτασης και τα κτίσματα που την συγκροτούν έχουν μεγάλη εγγύτητα με καύσιμα δασικής προέλευσης.

Σε αντίθετη περίπτωση δηλαδή όταν οι πολίτες βρίσκονται σε επαφή, ή εντός του φλεγόμενου χώρου που εξελίσσεται μια πυρκαγιά, δρομολογούνται δράσεις που αφορούν επιχειρήσεις διάσωσης, οι οποίες εκτελούνται με ευθύνη του εκάστοτε Επικεφαλής Αξιωματικού του Πυροσβεστικού Σώματος, ο οποίος ενεργεί ως συντονιστής του πυροσβεστικού έργου.

Έχοντας συνεπώς ως δεδομένο ότι ο σχεδιασμός προληπτικής προστασίας των πολιτών από επερχόμενη δασική πυρκαγιά βασίζεται στην έγκαιρη ενημέρωσή τους, όπως έχει ήδη αναφερθεί, με ευθύνη του εκάστοτε Επικεφαλής Αξιωματικού του Πυροσβεστικού Σώματος θα πρέπει όταν σε μια περιοχή που διοικητικά υπάγεται σε ένα Δήμο εξελίσσεται μια δασική πυρκαγιά που έχει ξεφύγει της αρχικής προσβολής και της δυνατότητας αμέσου περιορισμού και ελέγχου της και στην περιοχή αυτή υπάρχουν οικισμοί, ή πολεοδομικά τμήματα πόλεων ή υποδομές και εγκαταστάσεις όπως αυτές προσδιορίζονται στην παράγραφο 2.3 με εγγύτητα σε δάση και δασικές εκτάσεις, να εκδοθεί εγκαίρως μήνυμα μαζικής στοχευμένης ειδοποίησης πολιτών (μήνυμα έκτακτης ανάγκης 112) μέσω του Εθνικού Συντονιστικού Κέντρου Επιχειρήσεων και Διαχείρισης Κρίσεων (Ε.Σ.Κ.Ε.ΔΙ.Κ.) προκειμένου να ενημερωθούν εγκαίρως όλοι οι πολίτες που διαβιούν, ή βρίσκονται στην περιοχή όπως επίσης και οι υπεύθυνοι υποδομών και εγκαταστάσεων ότι στην περιοχή τους έχει εκδηλωθεί δασική πυρκαγιά που είναι σε εξέλιξη.

Εν συνεχεία και εφόσον ο Επικεφαλής Αξιωματικός του Πυροσβεστικού Σώματος, ο οποίος ενεργεί σε τοπικό επίπεδο ως συντονιστής του πυροσβεστικού έργου εισηγηθεί την προληπτική απομάκρυνση πολιτών κατοικημένης περιοχής που είναι δομημένη εντός δάσους ή δασικής έκτασης, ο αρμόδιος Δήμαρχος, έχοντας υπόψη τη σχετική εισήγηση στην οποία θα πρέπει να συμπεριλαμβάνεται και μια εκτίμηση της πορείας και της κατεύθυνσης που αναμένεται να ακολουθήσει η δασική πυρκαγιά κινουμένη προς την κατοικημένη περιοχή, όπως επίσης και το χρονικό διάστημα που έχει στη διάθεση του, προκειμένου να λάβει αποφάσεις, καθορίζει άμεσα, σημείο συγκέντρωσης (σε ασφαλή χώρο), στον οποίο οφείλουν να προσέλθουν, μετά από σχετική ενημέρωση, οι επικεφαλής των φορέων που κύρια εμπλέκονται (ΕΛΑΣ, ΠΣ, ΕΚΑΒ, υπεύθυνος Πολιτικής Προστασίας του Δήμου), ή εάν αυτό δεν είναι άμεσα εφικτό, οι αναπληρωτές τους, οι οποίοι θα πρέπει να είναι σε συνεχή επικοινωνία με τους επικεφαλής τους.

Η ενέργεια αυτή, η οποία συνιστά **Στοιχείο Διοίκησης** για την λήψη της απόφασης και την υλοποίηση της δράσης της οργανωμένης προληπτικής απομάκρυνσης πολιτών, κρίνεται απαραίτητη προκειμένου να εξασφαλιστεί, η μεταξύ τους επικοινωνία, η συλλογή και ανταλλαγή πληροφοριών

σχετικών με την τρέχουσα κατάσταση, καθώς και ο συντονισμός τους.

Η συγκρότηση Στοιχείου Διοίκησης από τον αρμόδιο Δήμαρχο κρίνεται απαραίτητη προκειμένου να εξασφαλισθεί η διατήρηση της συνεργασίας μεταξύ των εμπλεκόμενων φορέων για τη διασφάλιση ενιαίας και συγχρονισμένης δράσης σε τοπικό επίπεδο. Επίσης παρέχει τη δυνατότητα για την άμεση επιλογή σχεδίου δράσης που οφείλουν να ακολουθήσουν όλοι οι εμπλεκόμενοι φορείς στην περίπτωση που ληφθεί θετική απόφαση από τον Δήμαρχο για τη δρομολόγηση του μέτρου της ολικής οργανωμένης προληπτικής απομάκρυνσης πολιτών.

Στις περιπτώσεις που η εξέλιξη του καταστροφικού φαινομένου παρέχει χρονικά περιθώρια σύμφωνα με τις εκτιμήσεις από τον εκάστοτε Επικεφαλής Αξιωματικό του Πυροσβεστικού Σώματος, ο Δήμαρχος μπορεί να συγκαλεί άμεσα στον τόπο που εξελίσσεται το καταστροφικό φαινόμενο, το Συντονιστικό Τοπικό Όργανο (ΣΤΟ) για την υποβολή του έργου του, στο οποίο θα μετέχουν κατά κύριο λόγο εκπρόσωποι των φορέων που συμμετέχουν ενεργά στην υλοποίηση της δράσης για την οργανωμένη προληπτική απομάκρυνση πολιτών.

Η σύγκληση του ΣΤΟ δεν αποτελεί προϋπόθεση για τη λήψη της απόφασης ή την υλοποίηση της δράσης της οργανωμένης προληπτικής απομάκρυνσης πολιτών.

Στις περιπτώσεις που για την οργανωμένη ολική προληπτική απομάκρυνση των πολιτών, κρίνεται αναγκαία η χρήση πλωτών θαλασσιών μέσων, η παρουσία και η συμβολή των κατά τόπους Λιμενικών Αρχών αποτελεί απαραίτητη προϋπόθεση και η παρουσία εκπροσώπου τους, στο Στοιχείο Διοίκησης ή στο Συντονιστικό Τοπικό Όργανο (ΣΤΟ) που θα συγκαλέσει ο Δήμαρχος για την λήψη της απόφασης ή την υλοποίηση της δράσης, κρίνεται απαραίτητη. Στο πλαίσιο αυτό, ο Δήμαρχος επικοινωνεί με την οικεία Λιμενική Αρχή για την διάθεση εκπροσώπου της στο Στοιχείο Διοίκησης ή στο Συντονιστικό Τοπικό Όργανο (ΣΤΟ)) (ΝΔ 444/1970, Ν.4150/2013, όπως ισχύουν).

Κρίνεται σκόπιμο ωστόσο να επαναληφθεί ότι σε κάθε περίπτωση, η φυσική παρουσία του αρμοδίου Δημάρχου στον τόπο που εξελίσσεται το καταστροφικό φαινόμενο κρίνεται απαραίτητη πριν λάβει την οποιαδήποτε απόφαση, προκειμένου να έχει ίδια αντίληψη της περιοχής που απειλείται, σύμφωνα με την εισήγηση του Επικεφαλής Αξιωματικού του Πυροσβεστικού Σώματος, και αφού συγκροτήσει άμεσα το Στοιχείο Διοίκησης ή συγκαλέσει το ΣΤΟ εφόσον η εξέλιξη της πυρκαγιάς του παρέχει τα χρονικά περιθώρια, να λάβει τις ενδεικνυόμενες αποφάσεις.

Σε περίπτωση κωλύματος ή αδυναμίας του να βρεθεί άμεσα στον τόπο που εξελίσσεται το καταστροφικό φαινόμενο, θα πρέπει εκ των προτέρων για τις περιπτώσεις αυτές, να έχει με εξουσιοδοτική πράξη ορίσει αναπληρωτή του και ακόμα καλύτερα αναπληρωτή του αναπληρωτή του έτσι ώστε να εξασφαλισθεί άμεσα η φυσική παρουσία του αρμοδίου οργάνου στον τόπο που εξελίσσεται το καταστροφικό φαινόμενο, προκειμένου να λάβει τις ενδεικνυόμενες αποφάσεις.

Με βάση τα ανωτέρω, ο Δήμαρχος, πλαισιωμένος από τους επικεφαλής των φορέων ή εκπροσώπους τους που εμπλέκονται, πριν λάβει την απόφαση, πρέπει εγκαίρως να εκτιμήσει ή εξασφαλίσει για τις κατοικημένες περιοχές που απειλούνται τα εξής:

- ♦ **Εκτίμηση του αριθμού των ατόμων που πρέπει να απομακρυνθούν** στην περιοχή που έχει προσδιορισθεί στο Στοιχείο Διοίκησης ή στο ΣΤΟ με βάση την εισήγηση του εκάστοτε Επικεφαλής Αξιωματικού του Πυροσβεστικού Σώματος και τον κίνδυνο όπως αυτός εκτιμάται και προσδιορίζεται στην εισήγηση. Η εκτίμηση αυτή μπορεί κατ' αρχήν να βασιστεί σε δημογραφικά στοιχεία όπως αυτά θα έχουν καταγραφεί και θα αναφέρονται στο ειδικό σχέδιο του Δήμου, ή σε άλλες πληροφορίες που έχει στη διάθεση του και γνωρίζει ο Δήμος που σχετίζονται με τον αριθμό των πολιτών που διαβιούν ή βρίσκονται στη περιοχή για διάφορους λόγους (π.χ. παραθεριστές, κλπ.).
- ♦ **Τον προσδιορισμό των μέσων μεταφοράς** με βάση τον αριθμό των ατόμων που πρέπει να απομακρυνθούν και τη διαθεσιμότητά τους κατά το χρόνο που θα δοθεί η εντολή υλοποίησης

της δράσης, εφόσον χρειάζονται μεταφορά.

Η έγκαιρη εξασφάλιση των μέσων απομάκρυνσης αποτελεί κρίσιμη παράμετρο στη λήψη της απόφασης⁹. Επίσης μια άλλη παράμετρος που πρέπει να εξεταστεί είναι και η δυνατότητα απομάκρυνσης των πολιτών με δικά τους μέσα, από καθορισμένα ασφαλή δρομολόγια στα οποία έχει εξασφαλιστεί ο έλεγχος της κυκλοφορίας. Επισημαίνεται ότι η εξασφάλιση μέσων για την μετακίνηση πολιτών μπορεί να γίνει με τα μέσα που διαθέτει ο Δήμος (Δημοτική συγκοινωνία) ή με τη συνδρομή μέσων άλλων φορέων του δημοσίου ή του ιδιωτικού τομέα, τα οποία είναι άμεσα διαθέσιμα σε τοπικό επίπεδο.

Στο πλαίσιο αυτό, η οργανική μονάδα αρμόδια για την Πολιτική Προστασία του Δήμου θα πρέπει να γνωρίζει εκ των προτέρων τα μέσα που μπορούν να διαθέσουν οι φορείς σε τοπικό επίπεδο, στην περίπτωση έκτακτης ανάγκης κατά την οποία υπάρχει το ενδεχόμενο υλοποίησης μιας τέτοιας δράσης.

Επίσης, θα πρέπει να γνωρίζει τη διαδικασία διάθεσής τους, όταν πρόκειται για φορείς του Δημοσίου, καθώς και τη διαδικασία διάθεσής τους, μέσω ενός μηνονίου συνεργασίας όταν πρόκειται για φορείς του ιδιωτικού τομέα, ή μέσω ενός μητρώου εργοληπτών (εταιριών ή φυσικών προσώπων) που αποδέχονται άμεσα να παρέχουν μέσα σύμφωνα με τους όρους που έχει εκ των προτέρων θέσει ο Δήμος σε καταστάσεις εκτάκτων αναγκών¹⁰.

Στις περιπτώσεις που για την απομάκρυνση των πολιτών, κρίνεται αναγκαία η χρήση πλωτών θαλασσίων μέσων, η συμβολή των κατά τόπους Λιμενικών Αρχών κρίνεται απαραίτητη και η δυνατότητα διάθεσης τους εξετάζεται εγκαίρως και δρομολογείται με συνδρομή της οικείας Λιμενικής Αρχής με βάσει τα παρακάτω κριτήρια:

- ♦ **Τον αρχικό χώρο συγκέντρωσης των πολιτών ή τα σημεία συγκέντρωσης** τους για την εν συνεχεία οργανωμένη προληπτική απομάκρυνσή τους, εφόσον χρειάζονται μεταφορά.
- ♦ **Το χρονικό διάστημα που απαιτείται για την ειδοποίηση των πολιτών** εντός των ορίων της περιοχής που θα χρειαστεί να υλοποιηθεί η δράση, καθώς και τον τρόπο εντοπισμού και ειδοποίησής τους (ειδοποίησης πολιτών μέσω μηνυμάτων έκτακτης ανάγκης 112, πόρτα-πόρτα, ανακοινώσεις σε μέσα μαζικής ενημέρωσης, σε τοπικούς ραδιοφωνικούς σταθμούς, κλπ.).
- ♦ **Σε περιοχές που διαβιούν Ευάλωτες Ομάδες** (ΑμεΑ, κλπ.) θα πρέπει να υπάρχει μέριμνα από πλευράς Δήμου για την έγκαιρη ενημέρωσή τους ή μέριμνα έγκαιρης ενημέρωσης των προσωπικών βοηθών τους, ή των άμεσα συγγενικών τους προσώπων, εφόσον διαβιούν σε περιοχή για την οποία έχει ληφθεί απόφαση εφαρμογής του μέτρου της οργανωμένης προληπτικής απομάκρυνσης πολιτών. Στο τρίτο μέρος του παρόντος εγγράφου αναφέρονται πιο αναλυτικά ζητήματα και διαδικασίες που αφορούν την έγκαιρη ενημέρωση των ατόμων αυτών που ανήκουν σε Ευάλωτες Ομάδες (ΑμεΑ, κλπ).
- ♦ **Τη δυνατότητα ελέγχου και διαχείρισης της κυκλοφορίας** από την αρμόδια Αστυνομική Αρχή στο οδικό δίκτυο που θα χρησιμοποιηθεί για την ασφαλή διαφυγή των πολιτών έχοντας υπόψη την κατεύθυνση που αναμένεται να ακολουθήσει η δασική πυρκαγιά κινουμένη προς την κατοικημένη περιοχή, όπως αυτή προσδιορίζεται από τον εκάστοτε Επικεφαλής Αξιωματικό του Πυροσβεστικού Σώματος ο οποίος ενεργεί σε τοπικό επίπεδο ως συντονιστής του πυροσβεστικού έργου, ώστε να μην υπάρχει κίνδυνος εγκλωβισμού τους. Η δυνατότητα

⁹ Είναι απαραίτητο να αναφερθεί ότι η εξεύρεση μέσων με τη διαδικασία της επίταξης, δεν είναι άμεσα εφικτή, εάν δεν προηγηθεί σχετική απόφαση σύμφωνα με τα οριζόμενα στο αρθ. 1 του Ν.4325/2015(ΦΕΚ 47 Α). Δηλαδή απαιτείται απόφαση Πρωθυπουργού μετά από αιτιολογημένη εισήγηση του Υπουργού στην αρμοδιότητα του οποίου ανήκει η αντιμετώπιση της αιτίας που προκάλεσε ανάγκη από τις αναφερόμενες στην παράγραφο 1 του αρθ. 1 του Ν.4325/2015(ΦΕΚ 47 Α) .

¹⁰ Λεπτομέρειες αναφορικά με ζητήματα που συνδέονται με τη διάθεση επιπλέον πόρων αναφέρονται σε σχετικό κεφάλαιο στο Γενικό Σχέδιο Αντιμετώπισης Εκτάκτων Αναγκών εξαιτίας Δασικών Πυρκαγιών με την κωδική ονομασία "ΙΟΛΑΟΣ"

αυτή για την ασφαλή διαφυγή των πολιτών αφορά το οδικό δίκτυο που θα χρησιμοποιηθεί, τόσο από τα μέσα μαζικής μεταφοράς των πολιτών, όσο και από τα ίδια μέσα που ενδέχεται να χρησιμοποιήσουν οι πολίτες που απομακρύνονται μετά τη λήψη και δημοσιοποίηση της σχετικής απόφασης. Το οδικό δίκτυο που έχει προσδιορισθεί για την ασφαλή διαφυγή των πολιτών στο Στοιχείο Διοίκησης, με βάση την εισήγηση του εκάστοτε Επικεφαλής Αξιωματικού του Πυροσβεστικού Σώματος, σε καμία περίπτωση δεν πρέπει να παρενοχλεί την κίνηση των πυροσβεστικών οχημάτων, καθώς και οχημάτων άλλων φορέων που σπεύδουν να ενισχύσουν το έργο της καταστολής και αντιμετώπισης έκτακτων αναγκών (υδροφόρες, ασθενοφόρα ΕΚΑΒ, κλπ).

- ♦ **Τη διασφάλιση επικοινωνιών μεταξύ των αρμόδιων φορέων** που εμπλέκονται στην υλοποίηση της δράσης έτσι ώστε να εξασφαλίζεται ο συντονισμός τους, καθώς και η παροχή πληροφοριών σχετικών με την τρέχουσα και αναμενομένη εξέλιξη της πυρκαγιάς, γεγονός που επιβάλλει τη συγκρότηση Στοιχείου Διοίκησης.
- ♦ **Την υποδοχή / καταγραφή και φροντίδα των πολιτών που απομακρύνονται** σε επιλεγμένους ασφαλείς χώρους προσωρινής καταφυγής στους οποίους θα πρέπει να συμπεριλαμβάνεται ιατρική βοήθεια και εφόσον είναι εφικτό και ψυχοκοινωνική υποστήριξη. Νοείται ότι σε καμία περίπτωση δεν θα πρέπει να συντρέξουν λόγοι εκ νέου απομάκρυνσης των πολιτών στους χώρους που θα επιλεγούν ως ασφαλείς χώροι προσωρινής καταφυγής τους, οφειλόμενοι στην μεταγενέστερη εξέλιξη του καταστροφικού φαινομένου.
- ♦ **Το χρονικό διάστημα που απαιτείται να απομακρυνθούν από την περιοχή** μέχρι να ελαχιστοποιηθεί ο κίνδυνος για τον οποίο απομακρύνονται (π.χ. για πέντε (5) ώρες). Η εκτίμηση αυτή αφορά κυρίως τους πολίτες που διαμένουν μόνιμα ή προσωρινά στη περιοχή.
- ♦ **Τη φροντίδα για την επιστροφή των πολιτών που απομακρύνθηκαν** και διαμένουν μόνιμα ή προσωρινά στην περιοχή.
- ♦ **Την ύπαρξη τηλεφωνικού αριθμού του Δήμου** εφόσον είναι άμεσα εφικτό, στο οποίο οι πολίτες μπορούν να απευθύνονται για παροχή πληροφοριών και διευκρινήσεων.

Τέλος, είναι σκόπιμο να αναφερθεί ότι η δράση της ολικής οργανωμένης προληπτικής απομάκρυνσης πολιτών θα πρέπει να πραγματοποιείται κατά προτίμηση εντός των διοικητικών ορίων του οργάνου που έλαβε την απόφαση, δηλαδή εντός του Δήμου που πλήττεται. Η απαίτηση αυτή, εφόσον είναι εφικτή, αποβλέπει στη διαλειτουργικότητα κατά το στάδιο εκτέλεσης - υλοποίησης της δράσης, δεδομένου ότι δύναται να δρομολογείται από το ίδιο τοπικό όργανο που γνωρίζει καλά τις ιδιαιτερότητες της περιοχής.

3.5 Σχέδιο δράσης για την υλοποίηση της ολικής οργανωμένης προληπτικής απομάκρυνσης πολιτών

Οι δράσεις που προοδευτικά υλοποιούνται σε μια ολική οργανωμένη προληπτική απομάκρυνση πολιτών περιγράφονται ως εξής :

1. **Εκτίμηση της κατάστασης και εισήγηση** από τον εκάστοτε Επικεφαλής Αξιωματικό του Πυροσβεστικού Σώματος, προς τον αρμόδιο Δήμαρχο, με βάση την αναμενομένη συμπεριφορά και πορεία εξέλιξης της δασικής πυρκαγιάς με εκτίμηση του χρόνου προσέγγισης της πυρκαγιάς στην κατοικημένη περιοχή.
2. **Άμεσος καθορισμός από τον Δήμαρχο σημείου συγκέντρωσης των επικεφαλής των φορέων** που κύρια εμπλέκονται (ΕΛΑΣ, ΠΣ, ΕΚΑΒ, υπεύθυνος Πολιτικής Προστασίας του Δήμου και ΛΣ-ΕΛΑΚΤ εφόσον συντρέχουν λόγοι), ή εάν αυτό δεν είναι άμεσα εφικτό, οι αναπληρωτές τους οι οποίοι θα πρέπει να είναι σε συνεχή επικοινωνία με τους επικεφαλής τους (συγκρότηση Στοιχείου Διοίκησης).

3. Επισημαίνεται ότι η ενέργεια αυτή, δεν αποκλείει την επιτόπου σύγκληση του Συντονιστικού Τοπικού Οργάνου (ΣΤΟ) από το Δήμαρχο, εφόσον η εξέλιξη του φαινομένου το επιτρέπει.
4. **Λήψη και έκδοση απόφασης από τον αρμόδιο Δήμαρχο**, σχετική με την εφαρμογή του μέτρου της ολικής προληπτικής οργανωμένης απομάκρυνσης πολιτών.
5. **Άμεση ενημέρωση πολιτών**, εφόσον ληφθεί απόφαση για την απομάκρυνσή τους με Δημόσια ανακοίνωση της απόφασης από τον Δήμαρχο. Η ανακοίνωση πρέπει να περιέχει τις εξής βασικές πληροφορίες :
 - Να προσδιορίζει με σαφή τρόπο τα όρια της περιοχής μέσα από την οποία θα πρέπει να απομακρυνθούν όλοι οι πολίτες και τον κίνδυνο που διατρέχουν εάν παραμείνουν σε αυτή.
 - Να προσδιορίζει πού και πότε θα συγκεντρωθούν (σημεία συγκέντρωσης) οι πολίτες, εφόσον χρειάζονται μεταφορά, καθώς και τα προσωπικά αντικείμενα που μπορούν να έχουν μαζί τους.
 - Να κατονομάζει τα ασφαλή οδικά δρομολόγια καθώς και τυχόν μονοδρομήσεις που μπορούν να ακολουθήσουν σε περίπτωση απομάκρυνσης με δικά τους μέσα (οδευσεις ασφαλούς διαφυγής).
 - Να προσδιορίζει τον τόπο προσωρινού προορισμού (χώρο ή χώρους καταφυγής πολιτών).
 - Να αναφέρει οδηγίες για προστασία της περιουσίας των πολιτών που απομακρύνονται π.χ. κλείσιμο πόρτες, παράθυρα και όλων των πιθανών εισόδων σε ένα κτίριο για λόγους προστασίας από παράγωγα καύσης όπως καύτρες, κλπ.

Επίσης, στη ανακοίνωση του Δήμου θα συμπεριλαμβάνεται και ότι άλλο κρίνεται κατά περίπτωση αναγκαίο όπως πχ να φροντίσουν οι πολίτες κατά την απομάκρυνση τους, να απομακρύνουν μαζί και τα κατοικίδια τους, κλπ. Νοείται ότι σε περιοχές που διαβιούν Ευάλωτες Ομάδες (ΑμεΑ, κλπ.) θα πρέπει να υπάρχει μέριμνα από πλευράς Δήμου για την έγκαιρη ενημέρωση τους ή μέριμνα έγκαιρης ενημέρωσης των προσωπικών βοηθών τους, ή των άμεσα συγγενικών τους προσώπων, εφόσον διαβιούν σε περιοχή για την οποία έχει ληφθεί απόφαση εφαρμογής του μέτρου της οργανωμένης προληπτικής απομάκρυνσης πολιτών.

Στις περιπτώσεις που κρίνεται αναγκαίο να εκδοθεί μήνυμα μαζικής στοχευμένης ειδοποίησης πολιτών (μηνύματα έκτακτης ανάγκης 112) ο αρμόδιος Δήμαρχος ενημερώνει άμεσα τον Γενικό Γραμματέα Πολιτικής Προστασίας (ως αρμόδιο όργανο για την εντολή μαζικής και στοχευμένης προειδοποίησης πολιτών που βρίσκονται σε περιοχές που απειλούνται από ή όπου εξελίσσονται καταστροφές), μέσω του Εθνικού Συντονιστικού Κέντρου Επιχειρήσεων και Διαχείρισης Κρίσεων (Ε.Σ.Κ.Ε.ΔΙ.Κ.) και συνεργάζεται προκειμένου να προσδιορισθεί η περιοχή και το περιεχόμενο του μηνύματος που θα αποσταλεί.

Σε περιοχές που υπάρχει παρουσία αλλοδαπών πολιτών (τουριστικά θέρετρα, κλπ.), θα πρέπει να υπάρξει μέριμνα από τον Δήμαρχο ξενόγλωσσης ανακοίνωσης για την ενημέρωσή τους η οποία μπορεί να δρομολογηθεί και μέσω μηνυμάτων έκτακτης ανάγκης 112 από το Ε.Σ.Κ.Ε.ΔΙ.Κ στην Αγγλική.

Ειδικότερα για τις Ευάλωτες Ομάδες πολιτών (ΑμεΑ, κλπ.) η ενημέρωση θα δρομολογηθεί με βάση το μητρώο για την έγκαιρη ενημέρωση και ειδοποίηση τους, όπως αυτό έχει συνταχθεί από τις δημοτικές αρχές σύμφωνα με το Μέρος Τρίτο του παρόντος.

Ωστόσο πέραν των Μέσων Μαζικής Ενημέρωσης τοπικής ή πανελλαδικής εμβελείας που θα αναμεταδώσουν την ανακοίνωση και των μηνυμάτων έκτακτης ανάγκης 112, η κύρια δράση της ενημέρωσης του κοινού για τη λήψη απόφασης και την έναρξη της διαδικασίας προληπτικής απομάκρυνσής του, θα πρέπει να βασίζεται κατά κύριο λόγο σε μεθόδους και πρακτικές που εξασφαλίζουν σε τοπικό επίπεδο περισσότερο τον εντοπισμό και εν συνεχεία την ενημέρωση των πολιτών για τον κίνδυνο που διατρέχουν στην περίπτωση που παραμείνουν στην περιοχή, όπως ενημέρωση πόρτα-πόρτα με διερχόμενο όχημα που παρέχει τις απαιτούμενες πληροφορίες σχετικές

με ασφαλείς διαδρομές προς ασφαλείς χώρους προσωρινής καταφυγής οι οποίοι θα υποδεικνύονται κατά την ενημέρωση τους.

Στην περίπτωση αυτή, τον κύριο λόγο για την υλοποίηση της δράσης έχουν οι κατά τόπους Αστυνομικές Αρχές, το έργο των οποίων μπορεί να υποστηριχτεί από δημοτικούς υπάλληλους και εθελοντικές οργανώσεις, εφόσον αυτές έχουν ενεργοποιηθεί και συντονίζονται από τον οικείο αρμόδιο Δήμαρχο.

Ένα άλλο πλεονέκτημα που παρέχει η ενημέρωση με τις μεθόδους αυτές, είναι και η δυνατότητα άμεσης καταγραφής των πολιτών που επιθυμούν να απομακρυνθούν αλλά δεν διαθέτουν δικά τους μέσα, ή χρειάζονται ειδική μετακίνηση (ασθενείς, άτομα με κινητικά προβλήματα, κλπ). Οι πληροφορίες αυτές θα οδηγήσουν σε ορθολογικότερη επανεκτίμηση των μέσων που απαιτούνται κατά την υλοποίηση για την ολική οργανωμένη προληπτική απομάκρυνση των πολιτών.

4. **Εκτέλεση/δρομολόγηση επιμέρους ενεργειών και δράσεων**, βάσει των αποφάσεων που έχουν καθορισθεί στο Στοιχείο Διοίκησης, ή στο Συντονιστικό Τοπικό Όργανο (ΣΤΟ), να δρομολογήσουν οι επιμέρους εμπλεκόμενοι φορείς, υπό τον γενικό συντονισμό του Δημάρχου. Επισημαίνεται ότι δράσεις που αφορούν την τήρηση της τάξης, τη ρύθμιση της κυκλοφορίας κατά την απομάκρυνση, καθώς και την πρόληψη και καταστολή τυχόν εγκλημάτων κατά της παρουσίας των πολιτών που απομακρύνονται από την περιοχή, αποτελούν αρμοδιότητα των κατά τόπους Αστυνομικών Αρχών.
5. **Τερματισμός επιμέρους δράσεων και αποκλιμάκωση εμπλεκόμενων φορέων**, μετά από σχετική απόφαση του Δημάρχου.Στις περιπτώσεις που εκδοθεί μήνυμα μαζικής και στοχευμένης προειδοποίηση πολιτών (μηνύματα έκτακτης ανάγκης 112) ενημέρωσης των πολιτών για τη λήψη απόφασης οργανωμένης προληπτικής απομάκρυνσης πολιτών, ο αρμόδιος Δήμαρχος θα πρέπει να ενημερώνει τον Γενικό Γραμματέα Πολιτικής Προστασίας σχετικά με τη λήξη του μέτρου της οργανωμένης προληπτικής απομάκρυνσης πολιτών, προκειμένου για την έκδοση δεύτερου αντίστοιχου μηνύματος ενημέρωσης των πολιτών (μηνύμα έκτακτης ανάγκης 112) για την ασφαλή επιστροφή στις οικίες τους.
6. **Καταγραφή και αποτίμηση έργου**, από την οργανική μονάδα Πολιτικής Προστασίας του Δήμου. Είναι προφανές ότι η επιλογή του σχεδίου δράσης που θα ακολουθήσουν οι εμπλεκόμενοι φορείς, αποτελεί διαδικασία που υπαγορεύεται κυρίως από την αναμενόμενη εξέλιξη της πυρκαγιάς, τις ιδιαιτερότητες της περιοχής, καθώς και τους πόρους που είναι διαθέσιμοι για την υλοποίηση της δράσης.

3.6 Εναλλακτικά μέτρα σε περίπτωση αδυναμίας έγκαιρης οργάνωσης και δρομολόγησης του μέτρου της ολικής οργανωμένης προληπτικής απομάκρυνσης των πολιτών

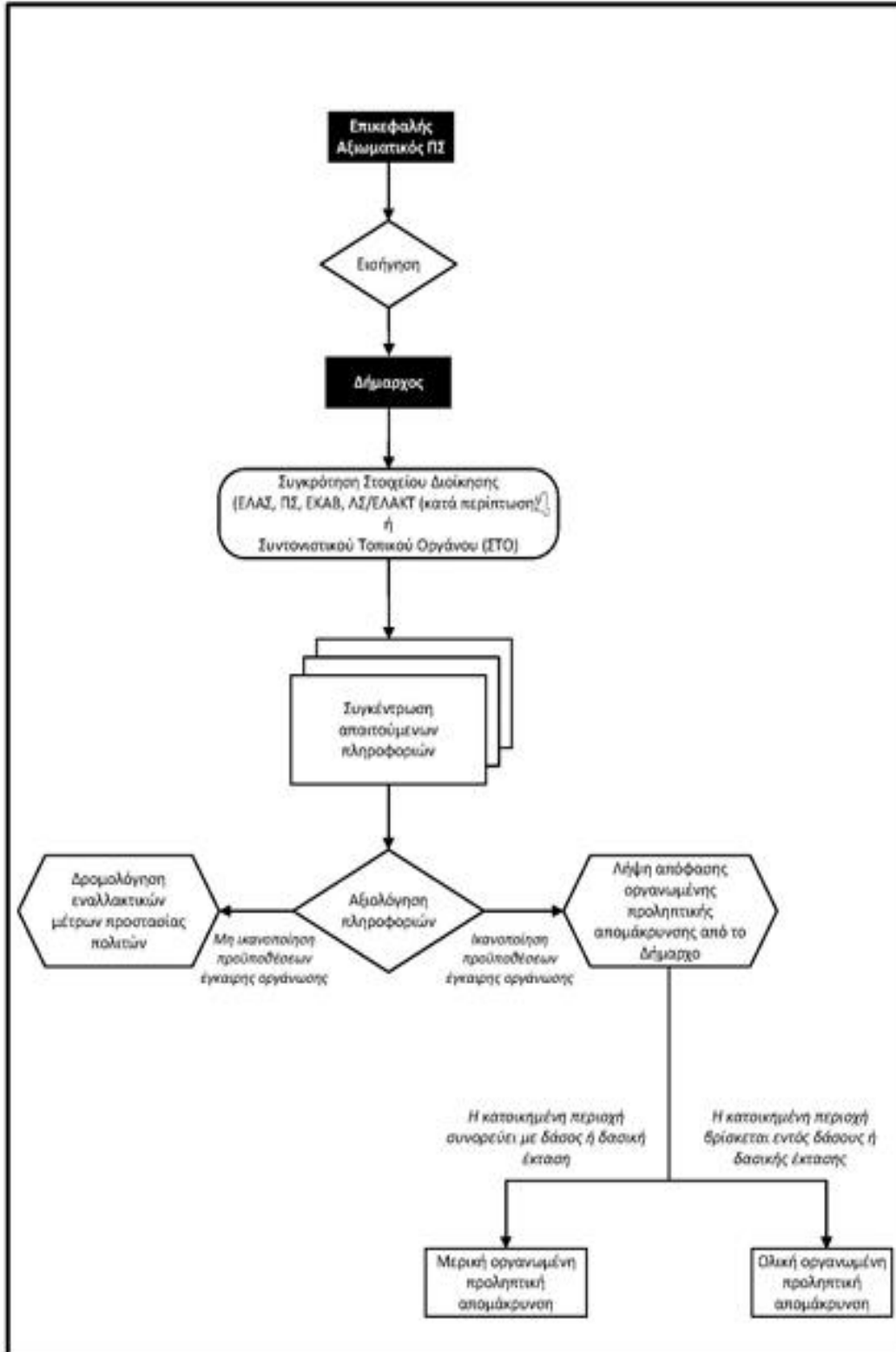
Στις περιπτώσεις όπου ο εκτιμώμενος χρόνος προσέγγισης μιας επερχόμενης δασικής πυρκαγιάς σε κατοικημένη περιοχή, που κατά το παρελθόν έχει δομηθεί/ αναπτυχθεί εντός δάσους ή δασικής έκτασης και τα κτίσματα που την συγκροτούν έχουν μεγάλη εγγύτητα με καύσιμα δασικής προέλευσης και με βάση την αναμενόμενη εξέλιξη της, όπως αυτή εκτιμάται από τον εκάστοτε Επικεφαλής Αξιωματικό του Πυροσβεστικού Σώματος, δεν επαρκεί,

- ♦ είτε γιατί ο Δήμαρχος ως αποφασίζον όργανο για τη λήψη της απόφασης κατόπιν σχετικής εισήγησης και εξέτασης των προϋποθέσεων, έχοντας υπόψη τον αριθμό των κατοίκων που διαβιούν ή βρίσκονται στην περιοχή, διαπιστώνει ότι τα χρονικά περιθώρια που έχει στη διάθεση του δεν επαρκούν για την έγκαιρη οργάνωση και ασφαλή δρομολόγηση του μέτρου της ολικής οργανωμένης προληπτικής απομάκρυνσης των πολιτών,

- ◆ είτε γιατί στο μεσοδιάστημα που ακολούθησε από την αρχική εισήγηση προς τον αρμόδιο Δήμαρχο για τη λήψη της απόφασης, οι συνθήκες βάσει των οποίων εκτιμήθηκε η αναμενομένη εξέλιξη της δασικής πυρκαγιάς προς την κατοικημένη περιοχή τροποποιήθηκαν και τα νέα χρονικά περιθώρια που έχει στη διάθεση του ο Δήμαρχος, μετά από σχετική ενημέρωση, μειώθηκαν και δεν επαρκούν πλέον για την έγκαιρη οργάνωση και ασφαλή δρομολόγηση του μέτρου της ολικής οργανωμένης προληπτικής απομάκρυνσης των πολιτών,
- ◆ είτε γιατί οι αρχικά προβλεπόμενες οδεύσεις διαφυγής των πολιτών όπως αυτές προσδιορίστηκαν στο Στοιχείο Διοίκησης με βάση την αρχική εισήγηση προς τον Δήμαρχο δεν εξασφαλίζουν πλέον την ασφαλή μετακίνησή τους, ο αρμόδιος Δήμαρχος, μη έχοντας τις προϋποθέσεις για την έγκαιρη οργάνωση και ασφαλή δρομολόγηση του μέτρου της ολικής οργανωμένης προληπτικής απομάκρυνσης των πολιτών και έχοντας την ευθύνη του έργου πολιτικής προστασίας, ζητά από τον εκάστοτε Επικεφαλής Αξιωματικό του Πυροσβεστικού Σώματος που έχει και την ευθύνη για τη διεξαγωγή των πυροσβεστικών-διασωστικών επιχειρήσεων Πολιτικής Προστασίας, όπως επίσης και από όλους τους λοιπούς εμπλεκόμενους φορείς εκτάκτων αναγκών¹¹ που επιχειρούν σε τοπικό επίπεδο με βάση τις αρμοδιότητές τους, τη λήψη εναλλακτικών μέτρων και την άμεση κλιμάκωση των δράσεών τους με ενισχυμένο προσωπικό και μέσα, για την προστασία της ζωής και της περιουσίας των πολιτών και εφόσον συντρέχουν λόγοι για την κατά περίπτωση διάσωσή τους, από την επικείμενη εξέλιξη της δασικής πυρκαγιάς στην περιοχή. Στις περιπτώσεις αυτές, τα εναλλακτικά μέτρα προστασίας των πολιτών που ενδέχεται να ληφθούν εφόσον κριθεί αναγκαίο ενδεικτικά και χωρίς να έχουν δεσμευτικό χαρακτήρα μπορεί να είναι :
 - η ενημέρωση/ειδοποίηση τους, μέσω μηνυμάτων έκτακτης ανάγκης 112 από το Ε.Σ.Κ.Ε.ΔΙ.Κ. που συνδέονται με την προστασία της ζωής τους από την επικείμενη εξέλιξη της δασικής πυρκαγιάς στη περιοχή,
 - η ενημέρωσή τους για τη λήψη μέτρων αυτοπροστασίας, όπως η παραμονή τους εντός των κατοικιών τους ή κτιρίων, αν η διαφυγή τους δεν είναι πλήρως εξασφαλισμένη,
 - η συγκέντρωσή τους σε κτίρια (χώροι καταφυγής) που έχουν προσδιορισθεί εκ των προτέρων στα ειδικά σχέδια των Δήμων και των Περιφερειών και κρίνεται ασφαλής η μετάβαση τους στη προκείμενη περίπτωση, με βάση την εξέλιξη της δασικής πυρκαγιάς στη συγκεκριμένη περιοχή.
 - συνδυασμός όλων των ανωτέρω, ή όποιο άλλο εναλλακτικό μέτρο προσδιορισθεί ad hoc από τους φορείς εκτάκτων αναγκών που επιχειρούν σε τοπικό επίπεδο. Νοείται ότι τα μέτρα προστασίας της ζωής των πολιτών, που ενδέχεται να ληφθούν εναλλακτικά σε περίπτωση αδυναμίας έγκαιρης οργάνωσης και δρομολόγησης του μέτρου της ολικής οργανωμένης προληπτικής απομάκρυνσης των πολιτών, από επερχόμενη δασική πυρκαγιά, ιδίως σε κατοικημένες περιοχές που κατά το παρελθόν έχουν δομηθεί εντός δάσους ή δασικής έκτασης, θα πρέπει να εξετασθούν κατά προτεραιότητα στα ειδικά σχέδια για την προληπτική οργανωμένη απομάκρυνση των πολιτών που υποχρεούνται να συντάξουν οι Δήμοι και οι Περιφέρειες με τη συνδρομή των κατά τόπους αρμόδιων Αστυνομικών, Πυροσβεστικών, Υγειονομικών και Λιμενικών Αρχών. Στο πλαίσιο αυτό η διερεύνηση και καταγραφή πιθανών χώρων καταφυγής των πολιτών που παρέχουν προστασία από επερχόμενη δασική πυρκαγιά, σύμφωνα με τα όσα ενδεικτικά

¹¹Σύμφωνα με τι ισχύον θεσμικό πλαίσιο στους φορείς που συμμετέχουν στην αντιμετώπιση εκτάκτων αναγκών από την εκδήλωση καταστροφών ανήκει το Πυροσβεστικό Σώμα που έχει την ευθύνη για τη διεξαγωγή των πυροσβεστικών- διασωστικών επιχειρήσεων Πολιτικής Προστασίας (Ν.4662/2020), η Ελληνική Αστυνομία (Ν 4249/1014), το ΕΚΑΒ (Ν.4633/2019), οι Δήμοι και οι Περιφέρειες (Ν.3013/2002,Ν.3852/2010,Ν.4662/2020) και το Λιμενικό Σώμα/Ελληνική Ακτοφυλακή εφόσον συντρέχουν λόγοι (Ν. 4150/2013)

αναφέρονται για το θέμα αυτό στην παράγραφο 2.3 του παρόντος εγγράφου, θα συμβάλει στον εκ των προτέρων σχεδιασμό εναλλακτικών μέτρων προστασίας της ζωής των πολιτών από τον κίνδυνο των δασικών πυρκαγιών.



Διάγραμμα 1. Διάγραμμα διαδικασιών που πρέπει να ακολουθούνται για την λήψη αποφάσεων από τον κατά τόπο αρμόδιο Δήμαρχο σχετικά με την προληπτική απομάκρυνση πολιτών.

3.7 Κατευθυντήριες οδηγίες για τη λήψη της απόφασης για την οργανωμένη προληπτική απομάκρυνση πολιτών λόγω δασικών πυρκαγιών, όταν η εξελισσόμενη ή επικείμενη καταστροφή μπορεί να επηρεάσει πάνω από έναν (1) Δήμο.

Στο άρθρο 29 παρ. 4σ΄ του Ν.4662/2020 (με τις τελευταίες αλλαγές που επέφερε ο Νόμος 5083/2024) αναφέρεται ότι όταν η εξελισσόμενη ή επικείμενη καταστροφή μπορεί να επηρεάσει πάνω από έναν (1) Δήμο, η απόφαση λαμβάνεται από τον αρμόδιο Περιφερειάρχη, ο οποίος μπορεί να εξουσιοδοτήσει σχετικά τον οικείο χωρικό Αντιπεριφερειάρχη.

Στο πλαίσιο εφαρμογής της ανωτέρω διάταξης και έχοντας υπόψη την έκταση που καταλαμβάνουν οι σημερινοί Δήμοι της χώρας¹² μετά την συνένωση τους (Ν.3852/2010 και Ν.4555/2018), για να πληρούνται οι προϋποθέσεις εφαρμογής της ανωτέρω γενικής διάταξης θα πρέπει μια δασική πυρκαγιά να εξελισσεται πλησίον των διοικητικών ορίων δυο όμορων Δήμων και να απειλεί ταυτόχρονα και άμεσα κατά την εξέλιξη της, κατοικημένες περιοχές των οποίων ο οικιστικός τους ιστός διαμοιράζεται μεταξύ των διοικητικών ορίων των δυο όμορων Δήμων, δηλαδή όταν η εξελισσόμενη, ή επικείμενη καταστροφή επηρεάζει την ίδια χρονική στιγμή πάνω από έναν (1) Δήμο (Σχέδιο 1).



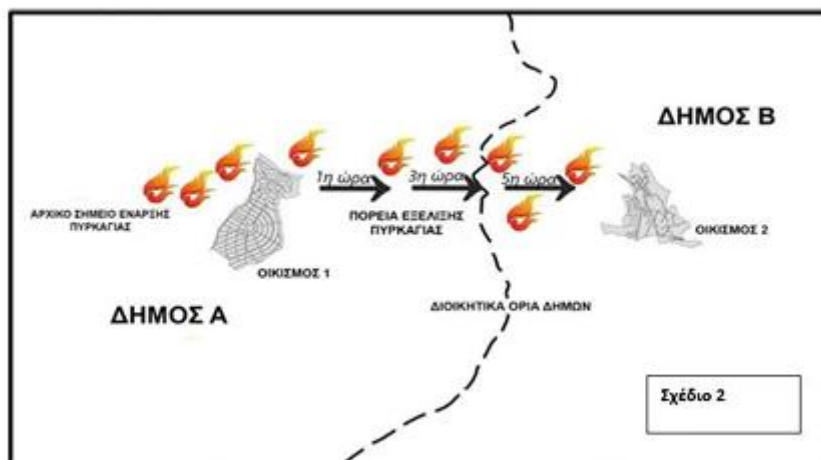
Στην περίπτωση αυτή οι αρμόδιοι Δήμαρχοι ενημερώνουν σχετικά τον εκάστοτε Επικεφαλής Αξιωματικό του Πυροσβεστικού Σώματος, ο οποίος ενεργεί σε τοπικό επίπεδο ως συντονιστής του πυροσβεστικού έργου ότι θα πρέπει να απευθύνει τη σχετική εισήγηση άμεσα στον οικείο Περιφερειάρχη, ή τον οικείο χωρικό Αντιπεριφερειάρχη, ως αρμόδιο όργανο προκειμένου να λάβει την απόφαση για την οργανωμένη προληπτική απομάκρυνση πολιτών. Νοείται ότι η σχετική εισήγηση προς τον οικείο Περιφερειάρχη, ή τον οικείο χωρικό Αντιπεριφερειάρχη, θα πρέπει να συμπεριλαμβάνει τα όσα αναφέρονται με λεπτομέρεια στην παράγραφο 2.1., δηλαδή μια εκτίμηση της πορείας και της κατεύθυνσης που αναμένεται να ακολουθήσει η δασική πυρκαγιά κινουμένη προς

¹² Το έτος 2007 που θεσμοθετήθηκε το άρθ. 18 του Ν.3613/2007 προκειμένου να προσδιορισθεί το αρμόδιο όργανο που θα αποφασίζει για την εφαρμογή του μέτρου της οργανωμένης απομάκρυνσης πολιτών από εξελισσόμενη ή επικείμενη καταστροφή, 910 Δήμοι αποτελούσαν τον Πρώτο Βαθμό Τοπικής Αυτοδιοίκησης (Ν.2539/1997, Ν.2218/1994, Ν.3463/2006). Το έτος 2010 οι 910 Δήμοι αρχικά συνενώνονται με το Ν.3852/2010 και μεταγενέστερα τροποποιούνται με τον Ν.4555/2018 και συστήνονται τελικά 332 νέοι Δήμοι, καταργούνται οι 124 Κοινότητες και ταυτόχρονα συστήνονται 13 αιρετές Περιφέρειες, οι οποίες διαιρούνται σε 74 Περιφερειακές Ενότητες. Στους 332 νέους Δήμους και στις 13 αιρετές Περιφέρειες αποδίδονται με τον Ν.3852/2010 μεταξύ άλλων και αρμοδιότητες πολιτικής προστασίας ανάλογες με αυτές που ασκούσαν πριν την συνένωση τους, οι Δήμοι και οι άλλοτε Νομαρχιακές Αυτοδιοικήσεις. Το έτος 2014 με το άρθρο 108 του Ν.4249/2014 αναθεωρήθηκε το άρθ. 18 του Ν.3613/2007 στο πλαίσιο εναρμόνισής του με το Ν.3852/2010 και η λήψη της απόφασης για την οργανωμένη απομάκρυνση των πολιτών όταν η εξελισσόμενη ή επικείμενη καταστροφή μπορεί να επηρεάσει πάνω από ένα Δήμο, λαμβάνεται πλέον από τον αρμόδιο αιρετό Περιφερειάρχη, ο οποίος μπορεί να εξουσιοδοτήσει σχετικά τον οικείο Αντιπεριφερειάρχη. Το έτος 2020 με το Ν.4662/2020 περί Εθνικού Μηχανισμού Διαχείρισης Κρίσεων και Αντιμετώπισης Κινδύνων, η παραπάνω αναφερόμενη αρμοδιότητα, δηλαδή όταν η εξελισσόμενη ή επικείμενη καταστροφή μπορεί να επηρεάσει πάνω από ένα Δήμο, παρέμεινε στο αρμόδιο κατά τόπο αιρετό Περιφερειάρχη, ο οποίος μπορεί να εξουσιοδοτήσει σχετικά τον οικείο χωρικό Αντιπεριφερειάρχη.

την κατοικημένη περιοχή, καθώς και μια εκτίμηση του χρόνου προσέγγισης της πυρκαγιάς στην κατοικημένη περιοχή, για την οποία εισηγείται την υλοποίηση της δράσης της οργανωμένης προληπτικής απομάκρυνσης πολιτών.

Η απόφασή του Περιφερειάρχη, ή του οικείου χωρικού Αντιπεριφερειάρχη, **εκτελείται με την συμμετοχή όλων των φορέων** που προβλέπεται να συμμετέχουν ενεργά στην υλοποίηση της δράσης, **όπως επίσης και με την συνδρομή των δυο όμορων αρμοδίων Δημάρχων**, οι οποίοι έχουν την ευθύνη του έργου πολιτικής προστασίας για την αντιμετώπιση εκτάκτων αναγκών σε τοπικό επίπεδο, υπό τον συντονισμό και την άμεση συνδρομή της Περιφέρειας σε προσωπικό και μέσα, όπου τούτο απαιτείται και είναι αναγκαίο για την υλοποίησή της. Οι κατευθυντήριες οδηγίες για την λήψη της απόφασης, όπως επίσης και το σχέδιο δράσης, που αναφέρονται στο παρόν έγγραφο για το Δήμαρχο ισχύουν κατ' αναλογία και στις περιπτώσεις που η απόφαση για την οργανωμένη προληπτική απομάκρυνση πολιτών λαμβάνεται από τον Περιφερειάρχη ή τον οικείο χωρικό Αντιπεριφερειάρχη¹³.

Ωστόσο πρέπει να διευκρινιστεί ότι **σε κάθε άλλη περίπτωση** όταν η εξελισσόμενη ή επικείμενη καταστροφή δεν επηρεάζει την ίδια χρονική στιγμή πάνω από ένα (1) Δήμο αλλά η δασική πυρκαγιά που αρχικά έχει εκδηλωθεί εντός των διοικητικών ορίων ενός Δήμου απειλεί κατοικημένες περιοχές του οικείου Δήμου και εν συνέχεια κατά την εξέλιξη της σε μεταγενέστερη χρονική στιγμή ξεπερνά τα διοικητικά όρια του Δήμου που έχει αρχικά εκδηλωθεί και απειλεί εκ νέου κατοικημένες περιοχές που υπάγονται στα διοικητικά όρια άλλου όμορου Δήμου, τότε αρμόδια όργανα για την λήψη της απόφασης της οργανωμένης προληπτικής απομάκρυνσης πολιτών παραμένουν οι κατά τόπους αρμόδιοι οικείοι Δήμαρχοι κατά τον χρόνο που απειλούνται οι κατοικημένες περιοχές που υπάγονται εντός των διοικητικών τους ορίων, καθώς δεν στοιχειοθετείται η επίκληση και εφαρμογή του άρθρου 29 παρ. 4στ' του Ν.4662/2020 περί λήψης της σχετικής απόφασης από τον Περιφερειάρχη (**Σχέδιο 2**).



¹³ Κατά αναλογία ο Περιφερειάρχης, ή ο οικείος χωρικός Αντιπεριφερειάρχης, αφού ενημερωθεί ως αρμόδιο όργανο από τον εκάστοτε Επικεφαλής Αξιωματικό του Πυροσβεστικού Σώματος, ο οποίος ενεργεί σε τοπικό επίπεδο ως συντονιστής του πυροσβεστικού έργου, καθορίζει άμεσα σημείο συγκέντρωσης (σε ασφαλή χώρο), στον οποίον οφείλουν να προσέλθουν οι δυο αρμόδιοι όμοροι Δήμαρχοι που γνωρίζουν καλύτερα σε τοπικό επίπεδο τους πολίτες που διαβιούν στην περιοχή και οι επικεφαλής των φορέων που κύρια εμπλέκονται (ΕΛΑΣ, ΠΣ, ΕΚΑΒ, υπεύθυνος πολιτικής προστασίας της Περιφέρειας, υπεύθυνοι Πολιτικής Προστασίας των όμορων Δήμων) και εάν αυτό δεν είναι άμεσα εφικτό, οι αναπληρωτές τους, οι οποίοι θα πρέπει να είναι σε διαρκή επικοινωνία με τους επικεφαλής τους. Η ενέργεια αυτή, η οποία συνιστά Στοιχείο Διοίκησης για την λήψη της απόφασης και την υλοποίηση της δράσης της οργανωμένης προληπτικής απομάκρυνσης πολιτών, κρίνεται απαραίτητη προκειμένου να εξασφαλιστεί, η μεταξύ τους επικοινωνία, η συλλογή πληροφοριών σχετικών με την τρέχουσα κατάσταση, καθώς και ο συντονισμός τους. Επίσης η ενέργεια αυτή παρέχει την δυνατότητα για την άμεση επιλογή σχεδίου δράσης που θα ακολουθήσουν οι εμπλεκόμενοι φορείς, στην περίπτωση που ληφθεί θετική απόφαση για μερική ή ολική προληπτική απομάκρυνση πολιτών. Στις περιπτώσεις που η εξέλιξη του καταστροφικού φαινομένου παρέχει χρονικά περιθώρια, ο Περιφερειάρχης, ή ο οικείος χωρικός Αντιπεριφερειάρχης μπορεί να συγκαλεί άμεσα το Συντονιστικό Όργανο Πολιτικής Προστασίας της Περιφερειακής Ενότητας (ΣΟΠΠ) για την υποβολή του έργου του. Η σύγκληση του ΣΟΠΠ δεν αποτελεί προϋπόθεση για την λήψη της απόφασης ή την υλοποίηση της δράσης της οργανωμένης προληπτικής απομάκρυνσης πολιτών. Στις περιπτώσεις που για την οργανωμένη προληπτική απομάκρυνση των πολιτών, κρίνεται αναγκαία η χρήση πλωτών θαλασσίων μέσων, η παρουσία και η συμβολή των κατά τόπους Λιμενικών Αρχών αποτελεί απαραίτητη προϋπόθεση και η παρουσία εκπροσώπου τους, στο Στοιχείο Διοίκησης, ή στο ΣΟΠΠ που θα συγκαλέσει ο Περιφερειάρχης, ή ο οικείος χωρικός Αντιπεριφερειάρχης για την λήψη της απόφασης ή για την υλοποίηση της δράσης, κρίνεται απαραίτητη (ΝΔ 444/1970, Ν.4150/2013, όπως ισχύουν)

Το ίδιο ισχύει και στην περίπτωση που εκδηλώνονται σε διαφορετικό τόπο (σημείο έναρξης) και χρόνο δασικές πυρκαγιές σε Δήμους της ίδιας Περιφέρειας, οι οποίες κατά την πορεία εξέλιξης τους ενδεχομένως να απειλούν κατοικημένες περιοχές των Δήμων στους οποίους αρχικά έχουν εκδηλωθεί και πιθανώς σε μεταγενέστερη χρονική στιγμή κατά την πορεία εξέλιξης τους, να απειλούν κατοικημένες περιοχές άλλων όμορων Δήμων των οποίων ο οικιστικός τους ιστός δεν διαμοιράζεται μεταξύ των διοικητικών τους ορίων. Συμπληρωματικά προς τα ανωτέρω, θα πρέπει στις περιπτώσεις που ο Περιφερειάρχης έχει μεταβιβάσει με σχετική εξουσιοδοτική πράξη την αρμοδιότητα λήψης της απόφασης για την οργανωμένη προληπτική απομάκρυνση πολιτών στους Αντιπεριφερειάρχες των οικείων Περιφερειακών Ενοτήτων, θεωρείται σκόπιμο οι Δ/νσεις Πολιτικής Προστασίας των Περιφερειών να έχουν μεριμνήσει και για την έκδοση, πριν την έναρξη της αντιπυρικής περιόδου, σχετικής εξουσιοδοτικής πράξης, η οποία θα καθιστά τα Τμήματα Πολιτικής Προστασίας των αντίστοιχων Περιφερειακών Ενοτήτων υπεύθυνα για την άμεση υποστήριξη του έργου του Αντιπεριφερειάρχη.

Τέλος, στα ειδικά σχέδια για την προληπτική οργανωμένη απομάκρυνση των πολιτών που υποχρεούνται να συντάσσουν οι Δήμοι και οι Περιφέρειες με τη συνδρομή των κατά τόπους αρμόδιων Αστυνομικών, Πυροσβεστικών, Υγειονομικών και Λιμενικών Αρχών (άρθ. 23 παρ.4 Ν.4662/2020) θα πρέπει να καταβληθεί κάθε δυνατή προσπάθεια από τις οργανικές μονάδες Πολιτικής Προστασίας των Δήμων και των Περιφερειών, προκειμένου να προσδιορισθούν εκ των προτέρων οι περιοχές στις οποίες η απόφαση λαμβάνεται από τον αρμόδιο Περιφερειάρχη ή τον οικείο χωρικό Αντιπεριφερειάρχη, ειδικά πλησίον των μεγάλων πολεοδομικών συγκροτημάτων των Αθηνών και της Θεσσαλονίκης.

Δηλαδή θα πρέπει να καταγραφούν και αποτυπωθούν ποιες είναι οι κατοικημένες περιοχές των οποίων ο οικιστικός τους ιστός διαμοιράζεται μεταξύ των διοικητικών ορίων των δυο όμορων Δήμων, ώστε να είναι εκ των προτέρων γνωστό και αποσαφηνισμένο ποιο είναι το αρμόδιο όργανο για τη λήψη της σχετικής απόφασης της οργανωμένης προληπτικής απομάκρυνσης πολιτών κατόπιν της εισήγησης του εκάστοτε Επικεφαλής Αξιωματικού του Πυροσβεστικού Σώματος.

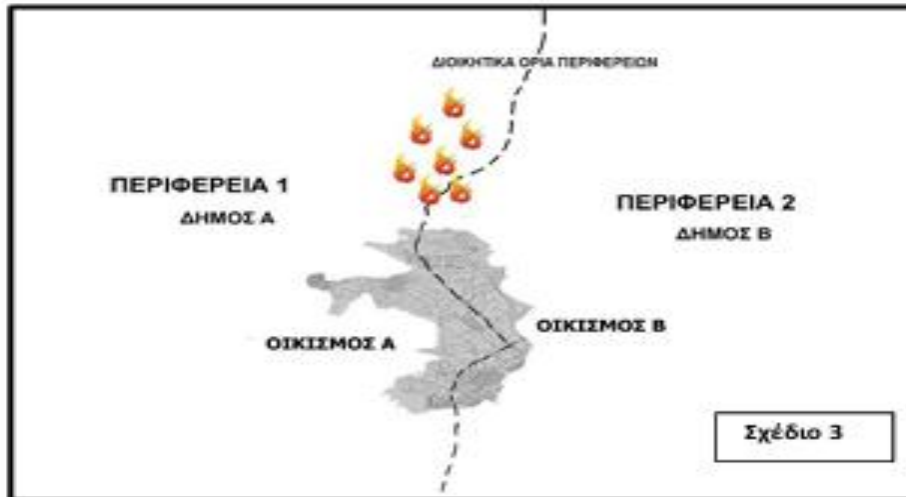
3.8 Κατευθυντήριες οδηγίες για τη λήψη της απόφασης για την οργανωμένη προληπτική απομάκρυνση πολιτών λόγω δασικών πυρκαγιών, όταν η εξελισσόμενη ή επικείμενη καταστροφή μπορεί να επηρεάσει πάνω από μία Περιφέρεια

Στο άρθρο 29 παρ. 4στ' του Ν.4662/2020 προβλέπεται ότι όταν η εξελισσόμενη ή επικείμενη καταστροφή μπορεί να επηρεάσει πάνω από μία Περιφέρεια, η ανωτέρω απόφαση λαμβάνεται από τον Γενικό Γραμματέα Πολιτικής Προστασίας, ή σε περίπτωση απουσίας ή κωλύματός του, από τον νόμιμο Αναπληρωτή του στο Συντονιστικό Όργανο Πολιτικής Προστασίας, τον Διοικητή του Συντονιστικού Οργάνου Πολιτικής Προστασίας, και εκτελείται από τους αρμόδιους Περιφερειάρχες και Δημάρχους.

Η ανωτέρω νομοθετική πρόβλεψη, συνδέεται κατά κύριο λόγο με την συμβολή των αρμοδίων οργάνων της Κεντρικής Διοίκησης προς τα αρμόδια όργανα της τοπικής αυτοδιοίκησης (Περιφερειάρχης, Αντιπεριφερειάρχης, Δήμαρχος) που έχουν τον κύριο θεσμικό ρόλο δρομολόγησης και υλοποίησης σε τοπικό επίπεδο της οργανωμένης προληπτικής απομάκρυνσης πολιτών λόγω δασικών πυρκαγιών από εξελισσόμενη ή επικείμενη καταστροφή στο πλαίσιο εφαρμογής του Ν. 4662/2020 (με τις τελευταίες αλλαγές που επέφερε ο Νόμος 5082/2024).

Έχοντας υπόψη τις προβλέψεις της ανωτέρω διάταξης και την έκταση που καταλαμβάνουν οι σημερινοί Δήμοι της χώρας και οι Περιφέρειες (Ν.3852/2010, Ν.4555/2018), για να πληρούνται οι προϋποθέσεις επίκλησης και εφαρμογής της ανωτέρω γενικής διάταξης θα πρέπει μια δασική πυρκαγιά να εξελίσσεται πλησίον των διοικητικών ορίων δυο όμορων Δήμων που υπάγονται

διοικητικά σε δυο όμορες Περιφέρειες και να απειλεί άμεσα κατά την εξέλιξη της, κατοικημένες περιοχές των οποίων ο οικιστικός τους ιστός διαμοιράζεται μεταξύ των διοικητικών ορίων των δυο όμορων Δήμων που υπάγονται διοικητικά σε δυο όμορες Περιφέρειες, δηλαδή όταν η εξελισσόμενη, ή επικείμενη καταστροφή επηρεάζει την **ίδια χρονική στιγμή πάνω από μια Περιφέρεια (Σχέδιο 3)**.



Οι περιοχές αυτές για τις οποίες ενδέχεται να απαιτείται η λήψη της απόφασης από τον Γενικό Γραμματέα Πολιτικής Προστασίας, ή σε περίπτωση απουσίας, ή κωλύματός του, από τον νόμιμο Αναπληρωτή του, θα πρέπει να καταβληθεί κάθε δυνατή προσπάθεια από τις οργανικές μονάδες Πολιτικής Προστασίας των Δήμων και των Περιφερειών προκειμένου να προσδιορισθούν εκ των προτέρων, στα ειδικά σχέδια για την προληπτική οργανωμένη απομάκρυνση των πολιτών που οφείλουν να συντάξουν οι Δήμοι και οι Περιφέρειες με την συνδρομή των φορέων που προβλέπονται στο άρθρο 23 παρ.4 του Ν.4662/2020 (με τις τελευταίες αλλαγές που επέφερε ο Νόμος 5082/2024).

Για τις περιοχές αυτές, που απαιτείται η λήψη της απόφασης από τον Γενικό Γραμματέα Πολιτικής Προστασίας ή το νόμιμο Αναπληρωτή του, εφόσον προσδιορισθούν θα πρέπει να ενημερωθεί εγγράφως με ευθύνη των Δ/νσεων Πολιτικής Προστασίας των Περιφερειών, ο Γενικός Γραμματέας Πολιτικής Προστασίας και ο νόμιμος Αναπληρωτής του έτσι ώστε να τις γνωρίζει εκ των προτέρων και όχι εκ των υστέρων, δηλαδή όταν είναι σε εξέλιξη το καταστροφικό φαινόμενο.

Τα διαλαμβανόμενα περί κατευθυντηρίων οδηγιών λήψης της απόφασης οργανωμένης προληπτικής απομάκρυνσης πολιτών, όπως επίσης και το σχέδιο δράσης που αναφέρεται για τον Δήμαρχο, ισχύουν κατ' αναλογία και στις περιπτώσεις που η απόφαση για την οργανωμένη προληπτική απομάκρυνση πολιτών λαμβάνεται από τον Γενικό Γραμματέα Πολιτικής Προστασίας, ή σε περίπτωση απουσίας ή κωλύματός του από τον νόμιμο Αναπληρωτή του στο Συντονιστικό Όργανο Πολιτικής Προστασίας, τον Διοικητή του Συντονιστικού Οργάνου Πολιτικής Προστασίας.

Στη προκειμένη περίπτωση, όπου απαιτείται η λήψη της απόφασης από τον Γενικό Γραμματέα Πολιτικής Προστασίας, ή σε περίπτωση απουσίας, ή κωλύματός του, από τον νόμιμο Αναπληρωτή του, η πλήρης και έγκαιρη ενημέρωση του από τα αρμόδια όργανα (Δήμαρχος, κλπ.) σε τοπικό περιφερειακό και από το Ε.Σ.Κ.Ε.ΔΙ.Κ. του Π.Σ. σε κεντρικό επίπεδο, όταν δεν είναι δυνατή η φυσική τους παρουσία, είναι καθοριστικής σημασίας για την λήψη της απόφασης.

Η απόφαση του Γενικού Γραμματέα Πολιτικής Προστασίας, ή σε περίπτωση απουσίας ή κωλύματός του, του νόμιμου Αναπληρωτή του, εκτελείται με την συμμετοχή όλων των φορέων που προβλέπεται να συμμετέχουν ενεργά στην υλοποίηση της δράσης, όπως επίσης και με την συνδρομή των δυο όμορων αρμοδίων Δημάρχων οι οποίοι έχουν την ευθύνη του έργου πολιτικής προστασίας

για την αντιμετώπιση εκτάκτων αναγκών σε τοπικό επίπεδο, υπό τον συντονισμό και την άμεση συνδρομή των όμορων Περιφερειών σε προσωπικό και μέσα, όπου τούτο απαιτείται και είναι αναγκαίο για την υλοποίησή της.

4. ΕΙΔΙΚΟΤΕΡΕΣ ΔΡΑΣΕΙΣ ΠΡΟΛΗΠΤΙΚΗΣ ΟΡΓΑΝΩΜΕΝΗΣ ΑΠΟΜΑΚΡΥΝΣΗΣ ΠΟΛΙΤΩΝ

Όπως έχει ήδη αναφερθεί στο δεύτερο μέρος του παρόντος, ζητήματα που συνδέονται με τη λήψη, ή μη της απόφασης προληπτικής απομάκρυνσης ατόμων που ευρίσκονται εντός υποδομών ή εγκαταστάσεων που τελούν υπό την εποπτεία φορέων, ή διέπονται από ειδικότερες νομοθεσίες και της εν συνεχεία δρομολόγησης δράσεων για την υλοποίησή τους, αποτελούν αρμοδιότητα των υπευθύνων λειτουργίας τους.

Στη ανωτέρω κατηγορία υποδομών και εγκαταστάσεων υπάγονται Νοσοκομεία, Νοσηλευτικά Ιδρύματα, Παιδικές Κατασκηνώσεις, Camping, Ιερές Μονές, Αρχαιολογικοί χώροι, Ξενοδοχειακές μονάδες, Εγκαταστάσεις Ενόπλων Δυνάμεων και Σωμάτων Ασφάλειας, Δομές φιλοξενίας προσφυγών Καταστήματα κράτησης/Φυλακές, κλπ.

Νοείται ότι οι εγκαταστάσεις αυτές για να απειλούνται από την εξέλιξη μιας δασικής πυρκαγιάς και να συντρέχουν λόγοι προληπτικής απομάκρυνσης των ατόμων που ευρίσκονται εντός τους, θα πρέπει να συνορεύουν με δάση και δασικές εκτάσεις και να έχουν μεγάλη εγγύτητα με καύσιμα δασικής προέλευσης.

Στο πλαίσιο αυτό μετά από ενημέρωση των υπευθύνων λειτουργίας τους από την αρμόδια κατά τόπο Πυροσβεστική Υπηρεσία για την εκδήλωση δασικής πυρκαγιάς πλησίον αυτών και μια εκτίμηση για τον κίνδυνο που διατρέχουν ή δεν διατρέχουν με βάση την κατεύθυνση που ακολουθεί κατά την εξέλιξη της, λαμβάνουν αποφάσεις που αφορούν την προληπτική απομάκρυνση των διαμενόντων ατόμων ή και των εργαζομένων στις ανωτέρω κατηγορίες υποδομών και εγκαταστάσεων μέσω ασφαλών διάδρομων διαφυγής για τις οποίες ενημερώνονται από τις οικείες αρμόδιες υπηρεσίες του Πυροσβεστικού Σώματος και της Ελληνικής Αστυνομίας.

Σε κάθε περίπτωση οι αποφάσεις των υπευθύνων λειτουργίας των ανωτέρω υποδομών ή εγκαταστάσεων περί απομάκρυνσης, ή μη, των ατόμων που ευρίσκονται εντός τους, θα πρέπει να γνωστοποιούνται άμεσα με ευθύνη των υπευθύνων τους στις οικείες αρμόδιες υπηρεσίες του Πυροσβεστικού Σώματος και της Ελληνικής Αστυνομίας, όπως επίσης και στον οικείο Δήμαρχο και Περιφερειάρχη/Αντιπεριφερειάρχη, για ενδεχόμενη υποστήριξη του έργου τους, από πλευράς Τοπικής Αυτοδιοίκησης. Επίσης η ενημέρωση αυτή θα συμβάλει στο καλύτερο συντονισμό των εμπλεκόμενων φορέων Πολιτικής Προστασίας που ενεργούν σε τοπικό επίπεδο για την αντιμετώπιση εκτάκτων αναγκών και άμεση διαχείριση των συνεπειών τους από την εκδήλωση δασικής πυρκαγιάς.

Για τον σκοπό αυτό κάθε υποδομή ή εγκατάσταση θα πρέπει να κοινοποιεί στην αρμόδια οργανική μονάδα πολιτικής προστασίας του οικείου Δήμου ένα τηλέφωνο έκτακτης ανάγκης που θα λειτουργεί σε 24ωρη βάση όλες τις ημέρες τις εβδομάδας (7/7) όπως επίσης και στις οικείες αρμόδιες υπηρεσίες του Πυροσβεστικού Σώματος και της ΕΛ.ΑΣ.

Η αρμόδια οργανική μονάδα πολιτικής προστασίας του Δήμου θα πρέπει στο Σχέδιο Πολιτικής Προστασίας που έχει είδη συνταχθεί για την Αντιμετώπιση Εκτάκτων Αναγκών εξαιτίας Δασικών Πυρκαγιών με την κωδική ονομασία "ΙΟΛΑΟΣ, να τηρεί επικαιροποιημένη λίστα με τηλέφωνα έκτακτης ανάγκης για όλες τις υποδομές και εγκαταστάσεις της περιοχής αρμοδιότητας τους που συνορεύουν με δάση και δασικές εκτάσεις (Παιδικές Κατασκηνώσεις, Camping, Ξενοδοχειακές μονάδες, Αρχαιολογικοί χώροι κλπ).

Η ανωτέρω επικαιροποιημένη λίστα με τηλέφωνα έκτακτης ανάγκης για όλες τις υποδομές και εγκαταστάσεις της περιοχής αρμοδιότητας των Δήμων θα πρέπει να κοινοποιείται και στη Δ/ση Πολιτικής Προστασίας της οικείας Περιφέρειας προς ενημέρωση και υποστήριξη στο έργο πολιτικής προστασίας του Δήμου, από πλευράς Περιφέρειας, εφόσον συντρέχουν λόγοι. Στο πλαίσιο αυτό κρίνεται σκόπιμο για λόγους πληρότητας να αναφερθούν τα εξής:

- ❖ **Για αρχαιολογικούς χώρους ή και μνημείων** εντός δασών, δασικών εκτάσεων, ή και πλησίον αυτών, εφόσον οι υπεύθυνοι λειτουργίας τους ενημερωθούν από την αρμόδια κατά τόπο Πυροσβεστική Υπηρεσία για την εκδήλωση δασικής πυρκαγιάς πλησίον αυτών, καθώς και για την αναμενόμενη πορεία εξέλιξης της, εάν βρίσκονται σε λειτουργία, και εφόσον συντρέχουν λόγοι, οφείλουν να απομακρύνουν προληπτικά από τον αρχαιολογικό χώρο ή το μνημείο τους επισκέπτες, βάσει του σχεδιασμού τους και σύμφωνα με τις κατευθυντήριες οδηγίες που δίνονται από το Υπουργείο Πολιτισμού και Αθλητισμού.

Για τον σκοπό αυτό η Διεύθυνση Σχεδιασμού Αντιμετώπισης Εκτάκτων Αναγκών της Γ.Γ.Π.Π. στο πλαίσιο μνημονίου συνεργασίας μεταξύ του Υπουργείου Κλιματικής Κρίσης και Πολιτικής Προστασίας με το Υπουργείο Πολιτισμού και Αθλητισμού συνέταξε και απέστειλε στο Υπουργείο Πολιτισμού και Αθλητισμού για λόγους υποστήριξη του έργου του, πρότυπο σχέδιο οργανωμένης προληπτικής απομάκρυνσης επισκεπτών και εργαζομένων από αρχαιολογικούς χώρους και μνημεία που βρίσκονται εντός δασών, δασικών εκτάσεων και πλησίον αυτών.

Σκοπός του εν λόγω προτύπου υποδείγματος είναι η διευκόλυνση των Προϊσταμένων των κατά περίπτωση αρμόδιων Περιφερειακών και Ειδικών Περιφερειακών Υπηρεσιών της Γενικής Διεύθυνσης Αρχαιοτήτων και Πολιτιστικής Κληρονομιάς του ΥΠΠΟΑ στη σύνταξη και εφαρμογή σχεδίων οργανωμένης προληπτικής απομάκρυνσης των επισκεπτών και εργαζομένων από αρχαιολογικούς χώρους και μνημεία που βρίσκονται εντός δασών, δασικών εκτάσεων και πλησίον αυτών, λόγω δασικής πυρκαγιάς.

Με βάση το πρότυπο, τα σχέδια που θα συνταχθούν με ευθύνη των Περιφερειακών ή Ειδικών Περιφερειακών Υπηρεσιών του ΥΠΠΟΑ, θα κοινοποιηθούν άμεσα στην αρμόδια οργανική μονάδα πολιτικής προστασίας του οικείου Δήμου, στην αρμόδια Δ/ση Πολιτικής Προστασίας της οικείας Περιφέρειας και στις οικείες αρμόδιες υπηρεσίες του Πυροσβεστικού Σώματος, της ΕΛ.ΑΣ και του ΕΚΑΒ, προς ενημέρωση τους και υποστήριξη εκ μέρους τους στο πλαίσιο εφαρμογής των εν λόγω σχεδίων, όπως επίσης και για την εν συνεχεία ασφαλή απομάκρυνση των επισκεπτών και πέραν των αρχαιολογικών χώρων και μνημείων αρμοδιότητας του ΥΠΠΟΑ.

Νοείται ότι σε περίπτωση που ο εκτιμώμενος χρόνος προσέγγισης της δασικής πυρκαγιάς σε συνδυασμό με τον αριθμό των επισκεπτών δεν επαρκεί για την οργανωμένη προληπτική απομάκρυνση των επισκεπτών και εργαζομένων, ο Προϊστάμενος της αρμόδιας Περιφερειακής, ή της Ειδικής Περιφερειακής Υπηρεσίας του ΥΠΠΟΑ που υπάγεται ο αρχαιολογικός χώρος ή το μνημείο ενημερώνει άμεσα την κατά τόπο αρμόδια Πυροσβεστική Υπηρεσία προκειμένου να δρομολογήσει άμεσα δράσεις προστασίας, διάσωσης και απεγκλωβισμού επισκεπτών και εργαζομένων από τον αρχαιολογικό χώρο ή το μνημείο.

- ❖ **Για τις παιδικές εξοχές - κατασκηνώσεις** η λήψη της απόφασης για την μετακίνηση κατασκηνωτών και προσωπικού που ευρίσκονται και διαβιούν εντός των υποδομών τους (εκκένωση και μεταφορά των κατασκηνωτών σε ασφαλές σημείο) σε περίπτωση έκτακτης ανάγκης λόγω δασικών πυρκαγιών, καθορίζεται μέσα από τα σχέδια εκκένωσής τους, τα οποία συντάσσονται από τις διοικήσεις των παιδικών εξοχών – κατασκηνώσεων σύμφωνα με τις κατευθύνσεις α) του Υπουργείου Παιδείας και Θρησκευμάτων για τις μαθητικές

κατασκηνώσεις του Υπουργείου (ΥΑ ΙΒ/7243/7-7-1983 – ΦΕΚ 368/τευχ. Β΄) και β) της Γενικής Δ/σης Πρόνοιας, του Υπουργείου Εργασίας και Κοινωνικής Αλληλεγγύης (παρ. 3, αρθ. 8 της ΚΥΑ12030/Φ109.1/1999) για τις κατασκηνώσεις του Κρατικού Προγράμματος και τις λοιπές δημόσιες ή ιδιωτικές παιδικές εξοχές – κατασκηνώσεις (Δ27/οικ.10625/345/2-4-2014 έγγραφο της Δ/σης Προστασίας Οικογένειας, της Γενικής Δ/σης Πρόνοιας, του Υπουργείου Κοινωνικής Ασφάλισης και Πρόνοιας).

Τα ανωτέρω σχέδια εκκένωσης των παιδικών εξοχών – κατασκηνώσεων, οι διοικήσεις οφείλουν να τα κοινοποιούν στις οικείες αρμόδιες υπηρεσίες του Πυροσβεστικού Σώματος, της ΕΛ.ΑΣ. των Περιφερειών και των Δήμων (Δ27/οικ.10625/345/2-4-2014 έγγραφο της Δ/σης Προστασίας Οικογένειας, της Γενικής Δ/σης Πρόνοιας, του Υπουργείου Κοινωνικής Ασφάλισης και Πρόνοιας). Προς διευκόλυνση του έργου της Πολιτικής Προστασίας στην περίπτωση που κριθεί αναγκαία η λήψη του ανωτέρου μέτρου, η Γενική Γραμματεία Πολιτικής Προστασίας, με το 2113/8-4-2014 έγγραφό της, κάλεσε τις Δ/σεις Πολιτικής Προστασίας των Περιφερειών και τα Γραφεία Πολιτικής Προστασίας των Δήμων να λάβουν αντίγραφο των ανωτέρω σχεδίων για τις παιδικές εξοχές – κατασκηνώσεις που λειτουργούν εντός των διοικητικών τους ορίων. Σημειώνεται ότι με το Δ27/οικ.24397/989/16-7-2014 έγγραφό της η Δ/ση Προστασίας Οικογένειας, της Γενικής Δ/σης Πρόνοιας, του Υπουργείου Εργασίας και Κοινωνικής Αλληλεγγύης εξέδωσε πρότυπο σχέδιο πυροπροστασίας και εκκένωσης κατασκηνώσεων σε περίπτωση εκτάκτου ανάγκης, η σύνταξη του οποίου και η κατάθεσή του στις αρμόδιες Υπηρεσίες αποτελεί απαραίτητη προϋπόθεση για την έκδοση άδειας λειτουργίας κατασκήνωσης από το έτος 2015.

Ειδικότερα για τις μαθητικές κατασκηνώσεις του Υπουργείου Παιδείας και Θρησκευμάτων, σύμφωνα με το άρθρο 16 της ΥΑ ΙΒ/72437-7-1983, προβλέπεται ότι η Συντονιστική Επιτροπή της Μαθητικής Κατασκήνωσης καθορίζει τη διαδικασία της άμεσης διακίνησης των Κατασκηνωτών και την μεταφορά τους στους ορισμένους χώρους υποδοχής. Επικεφαλής της όλης επιχείρησης ορίζεται ο Προϊστάμενος της Κατασκήνωσης ο οποίος φροντίζει για την άμεση επιβίβαση των κατασκηνωτών στα μεταφορικά μέσα, τα οποία πρέπει να βρίσκονται έγκαιρα στη διάθεση της κατασκήνωσης. Οι χώροι υποδοχής και ο τρόπος εξεύρεσης και άμεσης διάθεσης των αναγκαίων μεταφορικών μέσων καθορίζονται στην αρχή της κατασκηνωτικής περιόδου από τον Περιφερειάρχη (ως αρμόδιο όργανο προσδιορίζεται ο Περιφερειάρχης σύμφωνα με το άρθ. 282 του Ν.3852/2010, αντί του Νομάρχη που προέβλεπε άρθρο 16 της ΥΑ ΙΒ/72437-7-1983), με τον οποίο ο Προϊστάμενος της Κατασκήνωσης έρχεται σε σχετική συνεννόηση.

Στο πλαίσιο αυτό, το Τμήμα Ε΄ Πολιτικής Σχεδίασης Εκτάκτου Ανάγκης, της Δ/σης Στρατηγικού Σχεδιασμού και Συντονισμού της Γενικής Διεύθυνσης Στρατηγικού Σχεδιασμού, Προγραμματισμού και Ηλεκτρονικής Διακυβέρνησης του Υπουργείου Παιδείας και Θρησκευμάτων παρακαλείται να καθορίσει πριν την έναρξη της κατασκηνωτικής περιόδου σε συνεργασία με τις Περιφέρειες, στην επικράτεια των οποίων λειτουργούν μαθητικές κατασκηνώσεις, τις διαδικασίες εφαρμογής των προβλεπομένων στο άρθρο 16 της ΥΑ ΙΒ/72437-7-1983 και να εκδώσει σχετικές οδηγίες προς τις Συντονιστικές Επιτροπές των μαθητικών κατασκηνώσεων.

- ❖ **Για τις ξενοδοχειακές μονάδες, ή συγκροτήματα** που βρίσκονται εκτός των ορίων υφιστάμενων οικισμών και πόλεων και οι υποδομές και εγκαταστάσεις τους, συνορεύουν με δάση ή δασικές εκτάσεις και έχουν μεγάλη εγγύτητα με καύσιμα δασικής προέλευσης, οι υπεύθυνοι λειτουργίας τους, εφόσον αντιληφθούν ή ενημερωθούν από το Δήμο, ή ενημερωθούν μέσω μηνυμάτων έκτακτης ανάγκης 112, ή ενημερωθούν απευθείας από την

αρμόδια κατά τόπο Πυροσβεστική Υπηρεσία για την εκδήλωση δασικής πυρκαγιάς πλησίον αυτών και αφού ενημερωθούν μετά από σχετική επικοινωνία από την αρμόδια κατά τόπο Πυροσβεστική Υπηρεσία για την πορεία εξέλιξης της και εφόσον συντρέχουν λόγοι ενημερώνουν τους διαμένοντες και τους εργαζόμενους σε αυτά για την προληπτική τους απομάκρυνση μέσω ασφαλών διάδρομων διαφυγής για τις οποίες ενημερώνονται από τις οικείες αρμόδιες υπηρεσίες του Πυροσβεστικού Σώματος και της Ελληνικής Αστυνομίας.

Για την ασφαλή προληπτική απομάκρυνση των ατόμων που ευρίσκονται εντός των ξενοδοχειακών μονάδων, ή συγκροτημάτων, οι υπεύθυνοι λειτουργίας τους θα πρέπει να συνεργαστούν με την αρμόδια οργανική μονάδα Πολιτικής Προστασίας του οικείου Δήμου ή και της Περιφέρειας στο πλαίσιο της αρμοδιότητας συντονισμού και επίβλεψης του έργου της πολιτικής προστασίας για την αντιμετώπιση εκτάκτων αναγκών που έχουν σε τοπικό επίπεδο. Η προληπτική απομάκρυνση μπορεί να πραγματοποιηθεί:

- με τα ίδια μέσα που διαθέτουν οι διαμένοντες και το προσωπικό, μετά από ενημέρωσή τους σχετικά με την ασφαλή διαδρομή διαφυγής τους, καθώς και ασφαλή σημεία προσωρινού προορισμού τους
- με λεωφορεία που θα διατεθούν για το σκοπό αυτό μετά από σχετικό αίτημα των υπευθύνων λειτουργίας προς τον οικείο Δήμο ή Περιφέρεια
- με τουριστικά λεωφορεία ιδιωτών ή τουριστικών επιχειρήσεων τα οποία θα διατεθούν άμεσα για το σκοπό αυτό, με ευθύνη των υπευθύνων λειτουργίας των ξενοδοχειακών μονάδων, ή συγκροτημάτων.

Επισημαίνεται ότι η άμεση διάθεση τουριστικών λεωφορείων ιδιωτών ή τουριστικών επιχειρήσεων με ευθύνη των υπευθύνων λειτουργίας τους, για την προληπτική απομάκρυνση των διαμενόντων σε αυτά, δεν έχει θεσμικά δεσμευτικό χαρακτήρα.

Ωστόσο στις περιπτώσεις που οι διαμένοντες εντός των ξενοδοχειακών μονάδων, ή συγκροτημάτων, δεν διαθέτουν στο σύνολο τους δικά τους μέσα μεταφοράς, η συμμετοχή και άμεση φροντίδα εκ μέρους των υπευθύνων λειτουργίας, για την προληπτική απομάκρυνση τους σε ασφαλές σημείο προσωρινού προορισμού και την εν συνεχεία επιστροφή τους με τουριστικά λεωφορεία που θα διατεθούν από τους υπεύθυνους λειτουργίας, θα επιτρέψει την συνέχιση της διαμονής τους εντός των ξενοδοχειακών μονάδων, ή συγκροτημάτων, εφόσον ο κίνδυνος θα έχει παρέλθει και ενδεχομένως την απρόσκοπτη και χωρίς ιδιαίτερες επιπτώσεις συνέχιση της λειτουργίας τους.

Για τους ανωτέρω λόγους οι υπεύθυνοι λειτουργίας των ξενοδοχειακών συγκροτημάτων που βρίσκονται εκτός των ορίων υφιστάμενων οικισμών και πόλεων και οι υποδομές και εγκαταστάσεις τους, συνορεύουν με δάση ή δασικές εκτάσεις και έχουν μεγάλη εγγύτητα με καύσιμα δασικής προέλευσης, θα πρέπει να τηρούν επικαιροποιημένα στοιχεία επικοινωνίας ιδιωτών, ή επιχειρήσεων που δύναται να διαθέσουν άμεσα τουριστικά λεωφορεία, όπως επίσης και επικαιροποιημένα στοιχεία επικοινωνίας με τις κατά τόπο αρμόδιες οργανικές μονάδες Πολιτικής Προστασίας του οικείου Δήμου και της Περιφέρειας.

- ❖ **Για τις Ευάλωτες Ομάδες πολιτών** (ΑμεΑ, κλπ) που διαβιούν σε δομημένες περιοχές (οικισμοί πολεοδομικά τμήματα πόλεων κλπ.), των οποίων οι κατοικίες συνορεύουν ή έχουν μεγάλη εγγύτητα με δάση ή δασικές εκτάσεις, εφόσον ληφθεί απόφαση εφαρμογής του μέτρου της οργανωμένης προληπτικής απομάκρυνσης πολιτών, ο Δήμος θα πρέπει να μεριμνά για την έγκαιρη σχετική ενημέρωση τους ή για την έγκαιρη σχετική ενημέρωση των προσωπικών βοηθών τους ή των άμεσα συγγενικών τους προσώπων.

Στο πλαίσιο αυτό και για την υλοποίηση της ανωτέρω δράσης σε επίπεδο Δήμου, θα πρέπει η αρμόδια οργανική μονάδα Πολιτικής Προστασίας με την βοήθεια της αρμόδιας

οργανικής μονάδας Πρόνοιας του Δήμου να προχωρήσουν σε δημόσια πρόσκληση-ανακοίνωση του Δήμου, προκειμένου να επικοινωνήσουν τα ίδια τα άτομα που ανήκουν σε αυτές τις Ευάλωτες Ομάδες (ΑμεΑ, κλπ) και διαβιούν στις ανωτέρω αναφερόμενες περιοχές, ή οι προσωπικοί βοηθοί τους, ή τα άμεσα συγγενικά τους πρόσωπα και να παρέχουν στοιχεία, εφόσον το επιθυμούν, τα οποία θα καταγραφούν σε ένα μητρώο για την έγκαιρη ενημέρωση και ειδοποίηση τους από τις δημοτικές αρχές σε περίπτωση εφαρμογής του μέτρου της οργανωμένης προληπτικής απομάκρυνσης πολιτών στην περιοχή που διαβιούν.

Στο μητρώο αυτό, θα πρέπει να περιλαμβάνονται κατ' ελάχιστο τα στοιχεία επικοινωνίας, η δ/νση κατοικίας και η κατηγορία αναπηρίας (κώφωση, τύφλωση, κλπ), τα στοιχεία επικοινωνίας των προσωπικών βοηθών ή των άμεσα συγγενικών τους προσώπων καθώς και το μεταφορικό μέσο που θα απαιτηθεί σε περίπτωση μετακίνησης τους (π.χ. μετακίνηση με επιβατικό αυτοκίνητο, ασθενοφόρο κλπ).

Το μέσο μετακίνησης που θα διατεθεί για την έγκαιρη προληπτική απομάκρυνση των ατόμων αυτών, εφόσον το επιθυμούν, αποτελεί καθοριστικής σημασίας παράμετρο για τη δρομολόγηση της δράσης της μετακίνησης των Ευάλωτων Ομάδων πολιτών καθώς επιτρέπει τον ορθό σχετικό προγραμματισμό των μέσων του ΕΚΑΒ και του Δήμου, στην περίπτωση που απαιτηθεί η συνδρομή τους αντίστοιχα, τόσο κατά την αρχική απομάκρυνση των ατόμων από την περιοχή όσο και κατά την επιστροφή τους στο χώρο διαμονής τους όταν πλέον θα έχει παρέλθει ο κίνδυνος.

Για την τήρηση του ανωτέρω μητρώου νοείται ότι, τα ενδιαφερόμενα άτομα θα πρέπει να παρέχουν τη συγκατάθεσή τους εγγράφως ως προς τα παρεχόμενα στοιχεία τα οποία για λόγους προστασίας των προσωπικών τους δεδομένων σε καμία περίπτωση δεν πρέπει να δημοσιεύονται.

Επισημαίνεται ότι ιδιαίτερη πρόνοια για τις Ευάλωτες Ομάδες Πολιτών απαιτείται και στα σημεία προορισμού τους, καθώς κατά την παραμονή τους ενδέχεται να απαιτείται και κατάλληλη υποστήριξη (π.χ. ιατρική φροντίδα). Το ανωτέρω μητρώο, θα πρέπει να τεθεί ως Παράρτημα στα Ειδικά Σχέδια Οργανωμένης Προληπτικής Απομάκρυνσης Πολιτών των Δήμων που υποχρεούνται να συντάσσουν οι Δήμοι και οι Περιφέρειες με τη συνδρομή των κατά τόπους αρμόδιων Αστυνομικών, Πυροσβεστικών, Υγειονομικών και Λιμενικών Αρχών (παρ.4, άρθ. 23, Ν.4662/2020).

- ❖ **Για την περίπτωση προληπτικής απομάκρυνσης των ζώων** (συντροφιάς ή παραγωγικών) από περιφραγμένο χώρο κατά την εφαρμογή του άρθρου 27 του ν. 4662/2020, περί οργανωμένης προληπτικής απομάκρυνσης πολιτών από μια περιοχή (ολική ή μερική) λόγω εξελισσόμενης ή επικείμενης καταστροφής, προβλέπονται σύμφωνα με την παρ. 5 του άρθρου 47 του ν. 4830/21 ότι σε περίπτωση μη απομάκρυνσης των ζώων (συντροφιάς ή παραγωγικών) από περιφραγμένο χώρο, εφόσον ο ιδιοκτήτης αυτών αποδεδειγμένα είχε τη δυνατότητα να τα απομακρύνει, εφαρμόζεται αναλόγως η περ. β' της παρ. 1 του άρθρου 24 του 4830/21 περί κακοποίησης των ζώων.

5. ΣΧΕΔΙΑΣΜΟΣ ΔΗΜΩΝ ΚΑΙ ΠΕΡΙΦΕΡΕΙΩΝ ΓΙΑ ΤΗΝ ΥΛΟΠΟΙΗΣΗ ΤΟΥ ΜΕΤΡΟΥ ΤΗΣ ΟΡΓΑΝΩΜΕΝΗΣ ΠΡΟΛΗΠΤΙΚΗΣ ΑΠΟΜΑΚΡΥΝΣΗΣ ΠΟΛΙΤΩΝ

Σύμφωνα με το άρθρο 23 παρ.4 του Ν.4662/2020 στα Περιφερειακά και Τοπικά Σχέδια των Περιφερειών και των Δήμων, αντίστοιχα, συμπεριλαμβάνονται Ειδικά Σχέδια για την προληπτική οργανωμένη απομάκρυνση των πολιτών, τα οποία καταρτίζονται με τη συνδρομή των κατά τόπους αρμόδιων αστυνομικών, πυροσβεστικών, υγειονομικών και λιμενικών αρχών.

5.1 Ειδικά σχέδια οργανωμένης προληπτικής απομάκρυνσης πολιτών των Δήμων

Οι Δήμοι της χώρας καλούνται να συντάξουν και να προσαρτήσουν στα Σχέδια Αντιμετώπισης Εκτάκτων Αναγκών εξ Αιτίας Δασικών Πυρκαγιών των Δήμων, όπως αυτά συντάχτηκαν βάσει του 3480/11-05-2022 εγγράφου της ΓΓΠΠ «Έκδοση Πρότυπου Υποδείγματος Σχεδίου Αντιμετώπισης Εκτάκτων Αναγκών εξαιτίας Δασικών Πυρκαγιών για την σύνταξη σχεδίων από τους Δήμους της χώρας», ειδικό Παράρτημα Θ' με τίτλο «ΕΙΔΙΚΟ ΣΧΕΔΙΟ ΟΡΓΑΝΩΜΕΝΗΣ ΠΡΟΛΗΠΤΙΚΗΣ ΑΠΟΜΑΚΡΥΝΣΗΣ ΠΟΛΙΤΩΝ ΤΟΥ ΔΗΜΟΥ».

Της υποχρέωσης σύνταξης ειδικού σχεδίου οργανωμένης προληπτικής απομάκρυνσης πολιτών εξ αιτίας δασικών πυρκαγιών εξαιρούνται οι Δήμοι των μεγάλων πόλεων των οποίων τα πολεοδομικά συγκροτήματά τους, περιβάλλονται από τα πολεοδομικά συγκροτήματα άλλων Δήμων. Για τη σύνταξη των ειδικών Παραρτημάτων Θ', θα πρέπει με ευθύνη των Δημάρχων να συγκροτηθεί άμεσα ομάδα εργασίας, με επικεφαλής τον υπεύθυνο για θέματα πολιτικής προστασίας του Δήμου (αρμόδιο Αντιδήμαρχο, κλπ) και μέλη εκπροσώπους των κατά τόπους αρμόδιων αστυνομικών, πυροσβεστικών, υγειονομικών (εκπρόσωπο παραρτήματος ΕΚΑΒ, Κέντρου Υγείας, κλπ) και λιμενικών αρχών για παράλιους ή νησιωτικούς Δήμους.

Στο πλαίσιο αυτό το Αρχηγείο του Πυροσβεστικού Σώματος, το Αρχηγείο της Ελληνικής Αστυνομίας και το Αρχηγείο Λιμενικού Σώματος – Ελληνικής Ακτοφυλακής και η κεντρική διοίκηση του ΕΚΑΒ, θα συμβάλουν με κατάλληλο προσωπικό τους, το οποίο θα διατεθεί με την έκδοση σχετικών διαταγών τους προς τις υφιστάμενες μονάδες, προκειμένου να στελεχωθεί άμεσα η ομάδα σύνταξης του ειδικού σχεδίου οργανωμένης προληπτικής απομάκρυνσης πολιτών εξ αιτίας δασικών πυρκαγιών των Δήμων και των Περιφερειών.

Το ειδικό σχέδιο που θα συνταχθεί από την ανωτέρω ομάδα θα πρέπει να περιλαμβάνει τα εξής:

- ❖ Προσδιορισμό και καταγραφή, σύμφωνα με τα όσα αναφέρονται στην παράγραφο 2.7 του παρόντος εγγράφου, κατοικημένων περιοχών του οικείου Δήμου των οποίων ο οικιστικός ιστός διαμοιράζεται με τα διοικητικά όρια αλλού όμορου Δήμου, προκειμένου να είναι εκ των προτέρων γνωστό και αποσαφηνισμένο στο ειδικό σχέδιο του Δήμου, ότι αρμόδιο όργανο για τη λήψη της σχετικής απόφασης της οργανωμένης προληπτικής απομάκρυνσης πολιτών, είναι ο οικείος Περιφερειάρχης, ή ο οικείος χωρικός Αντιπεριφερειάρχης, κατόπιν της εισήγησης του εκάστοτε Αξιωματικού του Πυροσβεστικού Σώματος.
- ❖ Προσδιορισμό και καταγραφή σύμφωνα με τα όσα αναφέρονται στην παράγραφο 2.8 του παρόντος εγγράφου, κατοικημένων περιοχών του οικείου Δήμου των οποίων ο οικιστικός τους ιστός διαμοιράζεται μεταξύ των διοικητικών ορίων αλλού όμορου Δήμου ο οποίος υπάγεται διοικητικά σε άλλη Περιφέρεια, έτσι ώστε να είναι εκ των προτέρων γνωστό και αποσαφηνισμένο στο ειδικό σχέδιο του Δήμου ότι αρμόδιο όργανο για τη λήψη της σχετικής απόφασης της οργανωμένης προληπτικής απομάκρυνσης πολιτών στις περιοχές αυτές είναι

ο Γενικός Γραμματέας Πολιτικής Προστασίας ή ο νόμιμος Αναπληρωτής του κατόπιν της εισήγησης του εκάστοτε Επικεφαλής Αξιωματικού του Πυροσβεστικού Σώματος.

Στις περιπτώσεις που υφίστανται και καταγράφουν κατοικημένες περιοχές από την ομάδα σύνταξης του Δήμου για τις οποίες αρμόδιο όργανο για τη λήψη της σχετικής απόφασης της οργανωμένης προληπτικής απομάκρυνσης πολιτών, είναι ο οικείος Περιφερειάρχης, ή ο οικείος χωρικός Αντιπεριφερειάρχης, ή ο Γενικός Γραμματέας Πολιτικής Προστασίας ή ο νόμιμος Αναπληρωτής του, θα πρέπει ο υπεύθυνος για θέματα πολιτικής προστασίας του Δήμου, να ενημερώσει άμεσα τη Δ/ση Πολιτικής Προστασίας της οικείας Περιφέρειας και τους υπεύθυνους για θέματα πολιτικής προστασίας των όμορων Δήμων, προκειμένου να τις λάβουν υπόψη τους κατά την σύνταξη των ειδικών τους σχεδίων¹⁴.

Εν συνέχεια και έχοντας διευκρινισθεί από την ομάδα σύνταξης του Δήμου ζητήματα που αφορούν το αρμόδιο όργανο για τη λήψη της σχετικής απόφασης της οργανωμένης προληπτικής απομάκρυνσης πολιτών εντός των διοικητικών ορίων του Δήμου, θα πρέπει να προσδιορισθούν τα κάτωθι:

- Προσδιορισμό και καταγραφή κατοικημένων περιοχών του Δήμου (οικισμοί, πολεοδομικά τμήματα) που ενδέχεται να εφαρμοσθεί μετά από σχετική εισήγηση το μέτρο της μερικής οργανωμένης προληπτικής απομάκρυνσης πολιτών λόγω δασικής πυρκαγιάς έχοντας υπόψη ότι συνορεύουν περιμετρικά με δάσος ή δασική έκταση και δεν υπάρχει εντός του δομημένου περιβάλλοντος συνέχεια σε καύσιμα δασικής προέλευσης. Για κάθε μια από τις περιοχές που θα καταγραφούν σε αυτή την ενότητα θα προσδιορισθούν και καταγραφούν πιθανοί χώροι καταφυγής των πολιτών που παρέχουν προστασία από επερχόμενη δασική πυρκαγιά, σύμφωνα με τα όσα ενδεικτικά αναφέρονται για το θέμα αυτό στην παράγραφο 2.3 του παρόντος εγγράφου.
- Προσδιορισμό και καταγραφή κατοικημένων περιοχών του Δήμου (οικισμοί, πολεοδομικά τμήματα) που ενδέχεται να εφαρμοσθεί μετά από σχετική εισήγηση το μέτρο της ολικής οργανωμένης προληπτικής απομάκρυνσης πολιτών λόγω δασικής πυρκαγιάς έχοντας υπόψη ότι ο οικιστικός τους ιστός έχει δομηθεί κατά το παρελθόν εντός δάσους ή δασικής έκτασης και τα κτίσματα που τις συγκροτούν έχουν μεγάλη εγγύτητα με καύσιμα δασικής προέλευσης.

Για κάθε μια από τις περιοχές που θα καταγραφούν σε αυτή την ενότητα θα προσδιορισθούν και καταγραφούν πιθανοί χώροι καταφυγής των πολιτών που παρέχουν προστασία από επερχόμενη δασική πυρκαγιά, σύμφωνα με τα όσα ενδεικτικά αναφέρονται για το θέμα αυτό στην παράγραφο 2.3 του παρόντος εγγράφου. Νοείται ότι στις περιπτώσεις που η ομάδα σύνταξης δεν θα μπορέσει στις περιοχές που θα καταγραφούν στην ενότητα αυτή, να προσδιορίσει πιθανούς χώρους καταφυγής των πολιτών από επερχόμενη δασική πυρκαγιά ως εναλλακτικό μέτρο όταν τα χρονικά περιθώρια δεν επαρκούν για την έγκαιρη οργάνωση και ασφαλή δρομολόγηση του μέτρου της ολικής οργανωμένης προληπτικής απομάκρυνσης των πολιτών, θα πρέπει να καταγράψει τις περιοχές αυτές ως περιοχές πολύ υψηλού κινδύνου για τους πολίτες από επερχόμενη δασική πυρκαγιά για τις οποίες απαιτείται, εφόσον δεν δρομολογηθεί εγκαίρως η ολική οργανωμένη προληπτική απομάκρυνση πολιτών, η λήψη εναλλακτικών μέτρων και η άμεση κλιμάκωση των δράσεων των εμπλεκόμενων φορέων για την προστασία της ζωής και της περιουσίας των πολιτών, όπως επίσης και για την διάσωσή τους, εφόσον συντρέχουν λόγοι από την επικείμενη εξέλιξη της δασικής πυρκαγιάς στην περιοχή.

¹⁴ Ειδικότερα για την Περιφέρεια Αττικής ο προσδιορισμός του αρμοδίου οργάνου για τη λήψη της σχετικής απόφασης της οργανωμένης προληπτικής απομάκρυνσης πολιτών ενδέχεται να παρουσιάσει δυσκολίες έχοντας υπόψη την έκταση των οικιστικών περιοχών και το διαμοιρασμό τους μεταξύ των διοικητικών ορίων των Δήμων της Αττικής. Στα πλαίσια αυτά θα πρέπει να υπάρξει στενότερη συνεργασία και επικοινωνία μεταξύ των ομάδων σύνταξης των ειδικών σχεδίων των Δήμων της Αττικής και της ομάδας σύνταξης της Περιφέρειας Αττικής προκειμένου να διευκρινισθεί και καταγραφεί στα ειδικά σχέδια των Δήμων και της Περιφέρειας το ταχύτερο δυνατόν για κάθε μια περιοχή το αρμόδιο όργανο για τη λήψη της σχετικής απόφασης της οργανωμένης προληπτικής απομάκρυνσης πολιτών.

Επίσης για κάθε μια από τις περιοχές που θα καταγραφούν σε αυτή την ενότητα, θα εκτιμηθεί ο αριθμός των κατοίκων που διαμένει με βάση τα δημογραφικά στοιχεία της τελευταίας απογράφης πληθυσμού ή άλλες πληροφορίες που διαθέτει ο Δήμος. Με βάση τον αριθμό των κατοίκων που διαμένει στις περιοχές αυτές θα πρέπει να προσδιορισθούν τα μέσα που θα χρησιμοποιηθούν για την μεταφορά πολιτών (λεωφορεία, κλπ) και οι πιθανοί οδοί διαφυγής τους, στις περιπτώσεις που εφαρμοσθεί το μέτρο της ολικής οργανωμένης προληπτικής απομάκρυνσης πολιτών λόγω δασικής πυρκαγιάς. Για τους παράλιους ή νησιωτικούς Δήμους εφόσον για την οργανωμένη ολική προληπτική απομάκρυνση των πολιτών, ενδέχεται να κριθεί αναγκαία η χρήση πλωτών θαλασσίων μέσων, αυτή θα προσδιορισθεί με βάση τις υποδείξεις των στελεχών του Λιμενικού Σώματος που συμμετέχουν στην ομάδα σύνταξης του ειδικού σχεδίου.

Στο ειδικό σχέδιο του Δήμου η περιγραφή όλων των ανωτέρω μπορεί να γίνει υπό μορφή κειμένου ή πινάκων. Επίσης το ειδικό σχέδιο θα πρέπει να περιλαμβάνει και τα κάτωθι:

- Τα μέσα που θα χρησιμοποιηθούν σε τοπικό επίπεδο για την ενημέρωση των πολιτών πριν και κατά τη διάρκεια της οργανωμένης απομάκρυνσης, συμπεριλαμβανομένων και των ατόμων με κινητικές δυσκολίες ή ειδικές ανάγκες.
- Τα επιχειρησιακά έτοιμα προς διάθεση μέσα του Δήμου, καθώς και τα μέσα που δύναται να εξασφαλίσουν μέσω των μνημονίων συνεργασίας ή μέσω ενός μητρώου εκτάκτων αναγκών με ιδιωτικούς φορείς για την μεταφορά πολιτών
- Μητρώο των ατόμων που ανήκουν σε Ευάλωτες Ομάδες (ΑμεΑ, κλπ) και διαβιούν σε κατοικίες που συνορεύουν με δάση ή δασικές εκτάσεις το οποίο θα καταρτισθεί σύμφωνα με τα όσα αναφέρονται στο τρίτο μέρος
- Η επικαιροποιημένη λίστα με τηλέφωνα έκτακτης ανάγκης για όλες τις υποδομές και εγκαταστάσεις της περιοχής αρμοδιότητας των Δήμων
- Ό,τι άλλο κρίνεται αναγκαίο.

Τέλος, στο Παράρτημα Θ' δύναται να συμπεριληφθούν και χάρτες στους οποίους θα αποτυπώνονται οι οικισμοί και τα σχέδια πόλης του οικείου Δήμου και εφόσον υπάρχει η δυνατότητα θα σημειώνονται στους χάρτες αυτούς οι χώροι καταφυγής των πολιτών λόγω δασικών πυρκαγιών ή ότι άλλη πληροφορία διαθέτει ο Δήμος που θα συμβάλει στην υλοποίηση της δράσης της οργανωμένης προληπτικής απομάκρυνσης πληθυσμού.

Διευκρινίζεται ότι το μνημόνιο ενεργειών των οργάνων του Δήμου (Δήμαρχος, Αντιδήμαρχος, κλπ.) και των οργανικών μονάδων του Δήμου για την υλοποίηση της δράσης της οργανωμένης προληπτικής απομάκρυνσης πολιτών, το οποίο έχει ήδη συνταχθεί ως Παράρτημα Β2 στα Σχέδια Αντιμετώπισης Εκτάκτων Αναγκών εξ Αιτίας Δασικών Πυρκαγιών των Δήμων, όπως αυτά συντάχτηκαν βάσει του 3480/11-05-2022 εγγράφου της ΓΓΠΠ, θα πρέπει να προσαρτηθεί στο Παράρτημα Θ ως Παράρτημα Θ1.

Το ειδικό Παράρτημα Θ' με τίτλο «ΕΙΔΙΚΟ ΣΧΕΔΙΟ ΟΡΓΑΝΩΜΕΝΗΣ ΠΡΟΛΗΠΤΙΚΗΣ ΑΠΟΜΑΚΡΥΝΣΗΣ ΠΟΛΙΤΩΝ ΤΟΥ ΔΗΜΟΥ» με τα ανωτέρω περιεχόμενα, εγκρίνεται από τον Δήμαρχο.

Η σύνταξη και έγκριση των ειδικών Παραρτημάτων Θ των Σχεδίων Αντιμετώπισης Εκτάκτων Αναγκών εξ Αιτίας Δασικών Πυρκαγιών των Δήμων θα πρέπει να έχει ολοκληρωθεί και να αποσταλεί άμεσα στην οικεία Περιφέρεια το ταχύτερο δυνατόν. Οι Δήμοι, μετά την έγκριση των ειδικών Παραρτημάτων Θ' τα κοινοποιούν άμεσα και στους λοιπούς εμπλεκόμενους φορείς σε επίπεδο Δήμου προς ενημέρωση.

5.2 Ειδικά σχέδια οργανωμένης προληπτικής απομάκρυνσης πολιτών των περιφερειών

Οι Περιφέρειες της χώρας, μετά τη λήψη των Ειδικών Σχεδίων Οργανωμένης Προληπτικής Απομάκρυνσης Πολιτών λόγω δασικών πυρκαγιών των οικείων Δήμων, καλούνται να προσαρτήσουν στα Σχέδια Αντιμετώπισης Εκτάκτων Αναγκών εξ Αιτίας Δασικών Πυρκαγιών των Περιφερειών με την κωδική ονομασία “ΙΟΛΑΟΣ”, ειδικό Παράρτημα Ε με τίτλο «ΕΙΔΙΚΟ ΣΧΕΔΙΟ ΟΡΓΑΝΩΜΕΝΗΣ ΠΡΟΛΗΠΤΙΚΗΣ ΑΠΟΜΑΚΡΥΝΣΗΣ ΠΟΛΙΤΩΝ ΤΗΣ ΠΕΡΙΦΕΡΕΙΑΣ» στο οποία θα περιλαμβάνονται τα ακόλουθα:

- Κατάλογο κατοικημένων περιοχών των οποίων ο οικιστικός τους ιστός διαμοιράζεται μεταξύ των διοικητικών ορίων των δυο όμορων Δήμων που ανήκουν διοικητικά στην ίδια Περιφέρεια, όπως αυτές έχουν προσδιοριστεί από τους οικείους Δήμους.
- Δράσεις υποστήριξης των Δήμων στην υλοποίηση της δράσης της οργανωμένης προληπτικής απομάκρυνσης πολιτών, όταν η δράση εκτελείται από τους Δήμους.
- Μνημόνιο ενεργειών των οργάνων της Περιφέρειας (Περιφερειάρχης, Αντιπεριφερειάρχης, κλπ.) και των οργανικών μονάδων της Περιφέρειας για την υλοποίηση της δράσης της οργανωμένης προληπτικής απομάκρυνσης πολιτών.
- Τα επιχειρησιακά έτοιμα προς διάθεση μέσα της Περιφέρειας, καθώς και τα μέσα που δύναται να εξασφαλίσουν μέσω των μνημονίων συνεργασίας ή μέσω ενός μητρώου εκτάκτων αναγκών με ιδιωτικούς φορείς για την μεταφορά πολιτών.
- Τα μέσα που θα χρησιμοποιηθούν για την ενημέρωση των πολιτών πριν και κατά τη διάρκεια της οργανωμένης απομάκρυνσης, συμπεριλαμβανομένων και των ατόμων με κινητικές δυσκολίες ή ειδικές ανάγκες για τις περιοχές που αρμόδιο όργανο για τη λήψη της σχετικής απόφασης της οργανωμένης προληπτικής απομάκρυνσης πολιτών, είναι ο οικείος Περιφερειάρχης, ή ο οικείος χωρικός Αντιπεριφερειάρχης.
- Προσδιορισμένους χώρους καταφυγής λόγω δασικών πυρκαγιών, όπως αυτοί έχουν προσδιοριστεί από τους οικείους Δήμους.
- Αντίγραφο του μητρώου των ατόμων που ανήκουν σε Ευάλωτες Ομάδες (ΑμεΑ, κλπ) και διαβιούν σε κατοικίες που συνορεύουν με δάση ή δασικές εκτάσεις, όπως αυτό έχει προσδιοριστεί από τους οικείους Δήμους για τις περιοχές που αρμόδιο όργανο για τη λήψη της σχετικής απόφασης της οργανωμένης προληπτικής απομάκρυνσης πολιτών, είναι ο οικείος Περιφερειάρχης, ή ο οικείος χωρικός Αντιπεριφερειάρχης.
- Ό,τι άλλο κρίνεται αναγκαίο.

Επίσης, στο Παράρτημα Ε΄ δύναται να συμπεριληφθεί και χαρτογραφικό υλικό ή ό,τι άλλη πληροφορία διαθέτει η Περιφέρεια που θα συμβάλει στην υλοποίηση της δράσης της οργανωμένης προληπτικής απομάκρυνσης πληθυσμού για τις περιοχές που αρμόδιο όργανο για τη λήψη της σχετικής απόφασης της οργανωμένης προληπτικής απομάκρυνσης πολιτών, είναι ο οικείος Περιφερειάρχης, ή ο οικείος χωρικός Αντιπεριφερειάρχης.

Για τη σύνταξη των ειδικών Παραρτημάτων Ε, θα πρέπει, μετά τη λήψη των Ειδικών Σχεδίων Οργανωμένης Προληπτικής Απομάκρυνσης Πολιτών λόγω δασικών πυρκαγιών των οικείων Δήμων, με ευθύνη των Περιφερειάρχων να συγκροτηθεί άμεσα ομάδα εργασίας, με επικεφαλής τον προϊστάμενο της Δ/σης Πολιτικής Προστασίας της Περιφέρειας και μέλη εκπροσώπους των κατά τόπους αρμόδιων αστυνομικών, πυροσβεστικών, υγειονομικών (εκπρόσωπο παραρτήματος ΕΚΑΒ, Κέντρου Υγείας, κλπ) και λιμενικών αρχών σε επίπεδο Περιφέρειας.

Διευκρινίζεται ότι το μνημόνιο ενεργειών των οργάνων της Περιφέρειας (Περιφερειάρχης, Αντιπεριφερειάρχης, κλπ) και των οργανικών μονάδων της Περιφέρειας για την υλοποίηση της δράσης της οργανωμένης προληπτικής απομάκρυνσης πολιτών, όπως έχει ήδη συνταχθεί στο Παράρτημα Β στα Σχέδια Αντιμετώπισης Εκτάκτων Αναγκών εξ Αιτίας Δασικών Πυρκαγιών των Περιφερειών, θα

πρέπει να προσαρτηθεί στο Παράρτημα Ε ως Παράρτημα Ε1.

Το ειδικό Παράρτημα Ε με τίτλο «ΣΧΕΔΙΟ ΟΡΓΑΝΩΜΕΝΗΣ ΠΡΟΛΗΠΤΙΚΗΣ ΑΠΟΜΑΚΡΥΝΣΗΣ ΠΟΛΙΤΩΝ ΤΗΣ ΠΕΡΙΦΕΡΕΙΑΣ» με τα ανωτέρω περιεχόμενα, εγκρίνεται από τον Περιφερειάρχη.

Οι Περιφέρειες, μετά την έγκριση των ειδικών Παραρτημάτων Ε τα κοινοποιούν άμεσα στους λοιπούς εμπλεκόμενους φορείς σε επίπεδο Περιφέρειας.

Για τις περιοχές που απαιτείται η λήψη της απόφασης από τον Γενικό Γραμματέα Πολιτικής Προστασίας ή το νόμιμο Αναπληρωτή του, εφόσον προσδιορισθούν, θα πρέπει να ενημερωθεί εγγράφως με ευθύνη των Δ/σεων Πολιτικής Προστασίας, ο Γενικός Γραμματέας Πολιτικής Προστασίας και ο νόμιμος Αναπληρωτής του έτσι ώστε να τις γνωρίζει εκ των προτέρων.

Η σύνταξη και έγκριση των ειδικών Παραρτημάτων Ε των Σχεδίων Αντιμετώπισης Εκτάκτων Αναγκών εξ Αιτίας Δασικών Πυρκαγιών των Περιφερειών θα πρέπει να ολοκληρωθεί το ταχύτερο δυνατόν.

6.ΣΧΕΔΙΟ ΟΡΓΑΝΩΜΕΝΗΣ ΑΠΟΜΑΚΡΥΝΣΗΣ ΠΛΗΘΥΣΜΟΥ ΔΗΜΟΥ ΣΟΥΛΙΟΥ

6.1 Προϋποθέσεις για την πραγματοποίηση της οργανωμένης απομάκρυνσης πολιτών

Πριν διαταχθεί η ΟΑΠ θα πρέπει να έχει διασφαλιστεί ότι:

- Υπάρχει ικανοποιητικός χρόνος για την ασφαλή και απρόσκοπτη πραγματοποίηση της εκκένωσης.
- Οι κάτοικοι οδηγούνται στα προκαθορισμένα σημεία προ-συγκέντρωσης ή το τελικό σημείο συγκέντρωσης, μακριά από το μέτωπο της πυρκαγιάς.
- Κατά την πορεία διαφυγής δεν υπάρχει ενδεχόμενο εγκλωβισμού των πολιτών από την πυρκαγιά.
- Η όδευση διαφυγής είναι – κατά το δυνατόν – ελεύθερη από τροχοφόρα ή άλλα φυσικά ή τεχνητά εμπόδια.
- Δίδεται ιδιαίτερη προσοχή στις ευπαθείς πληθυσμιακές ομάδες, τα βρέφη, τα ανήλικα παιδιά, τους τους υπερήλικες και τα άτομα με κινητικές δυσκολίες, με χρόνια καρδιοαναπνευστικά προβλήματα κ.ο.κ.

6.2 Πεδίο εφαρμογής

Ο Δήμος Σουλίου έχει έδρα στην Παραμυθιά και ανήκει στην Περιφερειακή Ενότητα Θεσπρωτίας της Περιφέρειας Ηπείρου

Έχει έκταση 316,8 km², πληθυσμό 8.759 κατοίκους (ΕΛΣΤΑΤ 2021) και συνορεύει με τους ακόλουθους Δήμους:

- Δήμος Ηγουμενίτσας
- Δήμος Φιλιατών
- Δήμος Πάργας
- Δήμος Δωδώνης
- Δήμος Πρέβεζας
- Δήμος Ζίτσας

Ο Δήμος Σουλίου διαιρείται διοικητικά στις ακόλουθες Δημοτικές Ενότητες και Κοινότητες, με τον αντίστοιχο μόνιμο πληθυσμό (ΦΕΚ 2802 /Β /26-4-2023).

Δήμος «ΟΝΟΜΑ ΔΗΜΟΥ»	Μόνιμος πληθυσμός
A. Δημοτική Ενότητα Παραμυθιάς	6.463
Κοινότητα Παραμυθιάς	2.608
Κοινότητα Αγίας Κυριακής	17
Κοινότητα Αμπελιάς	139
Κοινότητα Γκρίκας	220
Κοινότητα Ελαταριάς	4
Κοινότητα Ζερβοχωρίου	469
Κοινότητα Καλλιθέας Σουλίου	112
Κοινότητα Καρβουναρίου	437
Κοινότητα Καριωτίου	265
Κοινότητα Κρυσταλλοπηγής	303
Κοινότητα Νεοχωρίου	421
Κοινότητα Ξηρολόφου	277
Κοινότητα Παγκρατών	169
Κοινότητα Πέντε Εκκλησιών	54
Κοινότητα Πετουσίου	38
Κοινότητα Πετροβίτσας	33
Κοινότητα Πλακωτής	80
Κοινότητα Πολυδρόσου	48
Κοινότητα Προδρομίου	375
Κοινότητα Προδρομίου	20
Κοινότητα Σεβαστού	114
Κοινότητα Χρυσσαυγής	116
Κοινότητα Ψάκας	144
B. Δημοτική Ενότητα Αχέροντα	1.947
Κοινότητα Γαρδικίου	624
Κοινότητα Γλυκή	622
Κοινότητα Σκανδάλου	493
Κοινότητα Χόικας	208
Γ. Δημοτική Ενότητα Σουλίου	349
Κοινότητα Σαμονίδας	32
Κοινότητα Αυλοτόπου	96
Κοινότητα Κουκουλιών	58
Κοινότητα Τσαγγαρίου	87
Κοινότητα Φροσύνης	76

Η σύνταξη του παρόντος σχεδίου για την οργανωμένη προληπτική απομάκρυνση των πολιτών του Δήμου Σουλίου, λόγω δασικών πυρκαγιών, βασίστηκε στα διαλαμβανόμενα στο με αριθμ. πρωτ. Α1161/18-04-2023 έγγραφο της Γενικής Γραμματείας Πολιτικής Προστασίας «Κατευθυντήριες οδηγίες για την οργανωμένη προληπτική απομάκρυνση πολιτών για λόγους προστασίας από εξελισσόμενη ή επικείμενη καταστροφή εξαιτίας δασικών πυρκαγιών και οδηγίες για την σύνταξη ειδικών σχεδίων στα πλαίσια εφαρμογής του αρθ. 23 παρ. 4 του Ν. 4662/2020», καθώς και στο με αριθμ. πρωτ. Α1309/28-04-2023/ Γενικό Σχέδιο Αντιμετώπισης Εκτάκτων Αναγκών εξαιτίας Δασικών Πυρκαγιών με την κωδική ονομασία "ΙΟΛΑΟΣ 2 (5η έκδοση)", στα πλαίσια του Γενικού Σχεδίου Πολιτικής Προστασίας με τη συνθηματική λέξη "Ξενοκράτης". Συντάχθηκε από τη Διεύθυνση Τεχνικών Υπηρεσιών, Περιβάλλοντος & Πολεοδομίας του Δήμου Σουλίου.

Αρχικά η Ομάδα Εργασίας μελέτησε τα προβλεπόμενα στο με αριθμ. πρωτ. Α1161/18-04-2023 έγγραφο της Γενικής Γραμματείας Πολιτικής Προστασίας «Κατευθυντήριες οδηγίες για την οργανωμένη προληπτική απομάκρυνση πολιτών για λόγους προστασίας από εξελισσόμενη ή επικείμενη καταστροφή εξαιτίας δασικών πυρκαγιών και οδηγίες για την σύνταξη ειδικών σχεδίων στα πλαίσια εφαρμογής του αρθ. 23 παρ. 4 του Ν. 4662/2020».

Ακολούθως αποφάσισε τις διαδικασίες σύνταξης του σχεδίου για την οργανωμένη προληπτική απομάκρυνση των πολιτών του Δήμου Σουλίου, καθώς και τα στοιχεία που απαιτείτο να συμπεριλαμβάνονται σε αυτό.

Μελέτησε την υφιστάμενη κατάσταση όπως: τα πληθυσμιακά στοιχεία, τους οικισμούς και την πολεοδομική συγκρότησή τους, τις οικιστικές πυκνώσεις, τις υφιστάμενες χρήσεις γης και την βλάστηση (δασικοί χάρτες, χάρτες βλάστησης, κ.λπ.), τις υφιστάμενες υποδομές (οδικό δίκτυο, αλιευτικά καταφύγια, λιμένες, κ.λπ.)

Εν συνεχεία, εισηγήθηκε προς τον Δήμαρχο Σουλίου σχέδιο οργανωμένης απομάκρυνσης των πολιτών για κάθε μία από τις προαναφερόμενες οικιστικές περιοχές.

Το σύνολο των σχεδίων έγινε αποδεκτό από το Δήμαρχο Σουλίου με την υπ' αριθμ. πρωτ.: 1295/14-2-2024 Απόφασή του.

7. ΠΡΟΤΕΙΝΟΜΕΝΕΣ ΟΔΕΥΣΕΙΣ ΔΙΑΦΥΓΗΣ

Η οργανωμένη απομάκρυνση των πολιτών σε περιοχή που τεκμηριωμένα εκτιμάται ότι απειλείται από εξελισσόμενη ή επικείμενη καταστροφή λόγω δασικών πυρκαγιών, ως δράση Πολιτικής Προστασίας, εντάσσεται στις δράσεις προστασίας του κοινού. Το **Αρχηγείο του Πυροσβεστικού Σώματος και το Αρχηγείο της Ελληνικής Αστυνομίας** παρακαλούνται να συμβάλουν άμεσα στην υλοποίηση του παρόντος με την έκδοση σχετικών διαταγών προς τις υφιστάμενες μονάδες, κατά το μέρος που τα αφορά και εμπλέκονται, με ιδιαίτερη αναφορά στην ανάγκη διάθεσης αξιωματικών από τις κατά τόπους αρμόδιες υπηρεσίες τους, στις ομάδες εργασίας που θα συγκροτηθούν από τους Δήμους και τις Περιφέρειες της χώρας για τη σύνταξη των Ειδικών Σχεδίων Οργανωμένης Προληπτικής Απομάκρυνσης Πολιτών, σύμφωνα με τα προβλεπόμενα στο παρόν.

Το παρόν Σχέδιο Εκκένωσης Οικισμών του Δήμου Σουλίου έχει πεδίο εφαρμογής στην ολότητα του Δήμου. Λόγω της μεγάλης έκτασης του Δήμου μας, παρατίθενται προτεινόμενες οδεύσεις διαφυγής μόνο για σημεία που γειτνιάζουν με δάσος σε όλες τις κοινότητες του Δήμου Σουλίου.

ΠΡΟΣΟΧΗ: Οι προτεινόμενες οδεύσεις διαφυγής που αναφέρονται στα κατωτέρω σχέδια δεν αποτελούν επ' ουδενί τις ασφαλείς ή τις μόνες οδεύσεις για την εκκένωση των υπόψιν οικισμών, καθώς αστάθμητοι παράγοντες όπως η ένταση και η φορά του ανέμου, το είδος της βλάστησης, η μορφολογία του εδάφους, η στενότητα ή μη του οδικού δικτύου, η ταχύτητα επέκτασης της πυρκαγιάς, ο χρόνος και το σημείο εκδήλωσης της πυρκαγιάς, η απόσταση της πυρκαγιάς από τον πλησιέστερο οικισμό, ο αριθμός των επίγειων και εναέριων πυροσβεστικών μέσων που μετέχουν στο έργο της δασοπυρόσβεσης κ.α. επηρεάζουν σαφώς την λήψη απόφασης αναφορικά με τον καθορισμό της κατεύθυνσης και της εν γένει διαχείρισης των πεζών και των οχημάτων που απομακρύνονται οργανωμένα από τον οικισμό.


7.1 ΔΗΜΟΤΙΚΗ ΕΝΟΤΗΤΑ ΠΑΡΑΜΥΘΙΑΣ

7.1.1. ΔΗΜΟΤΙΚΗ ΚΟΙΝΟΤΗΤΑ ΠΑΡΑΜΥΘΙΑΣ


Σύμφωνα με το ΦΕΚ 2802 /Β /26-4-2023, ο μόνιμος πληθυσμός για την Δημοτική Κοινότητα Παραμυθιάς είναι 2.603 κάτοικοι. Οι ζώνες επικινδυνότητας αναφέρονται στον ακόλουθο χάρτη:



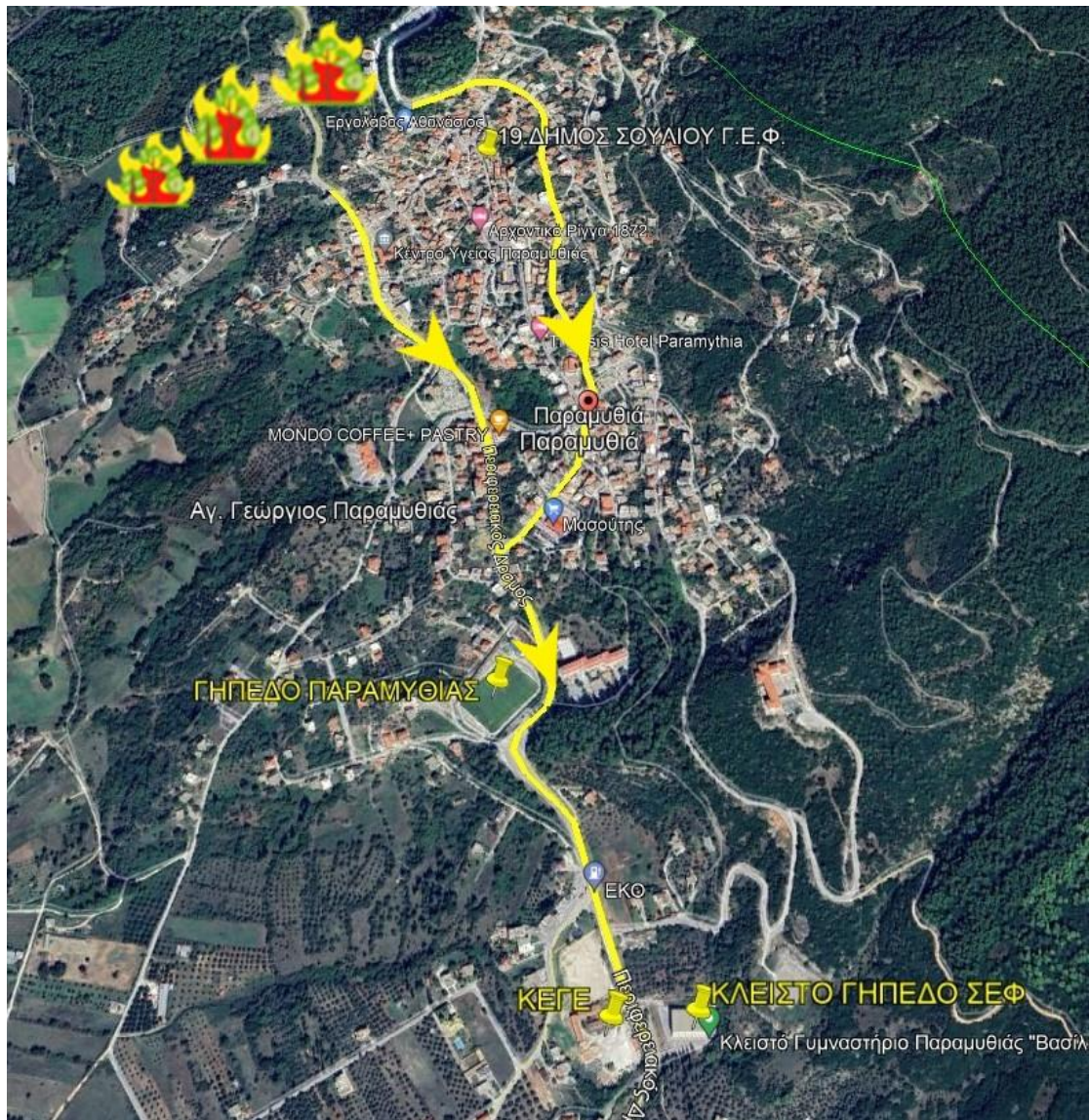
ΧΑΡΤΗΣ ΖΩΝΕΣ ΕΠΙΚΙΝΔΥΝΟΤΗΤΑΣ ΣΤΟΝ ΟΙΚΙΣΜΟ ΠΑΡΑΜΥΘΙΑΣ.


ΑΡ.ΣΧΕΔΙΟΥ ΚΟΙΝΟΤΗΤΑΣ	1.Α1 ΚΟΙΝΟΤΗΤΑ ΠΑΡΑΜΥΘΙΑΣ
ΣΗΜΕΙΟ ΕΚΔΗΛΩΣΗΣ ΠΥΡΚΑΓΙΑΣ	 ΣΥΝΤΕΤΑΓΜΕΝΕΣ Χ,Υ: 39.463518°, 20.518785°
ΔΑΣΟΚΑΛΥΨΗ	ΜΕΤΡΙΑ ΔΑΣΟΚΑΛΥΨΗ
ΚΥΡΙΑ ΟΔΙΚΗ ΠΡΟΣΒΑΣΗ	ΠΕΡΙΦΕΡΕΙΑΚΟΣ ΔΡΟΜΟΣ
Οδικό δίκτυο:	ΟΠΩΣ ΦΑΙΝΕΤΕ ΣΤΟ ΧΑΡΤΗ
Προτεινόμενη οδούσης διαφυγής	ΟΛΟΙ ΟΙ ΠΑΡΑΔΡΟΜΟΙ ΟΔΗΓΟΥΝ ΣΤΟΝ ΠΕΡΙΦΕΡΕΙΑΚΟ ΔΡΟΜΟ ΚΑΙ ΣΤΗΝ ΕΠΑΡΧΙΑΚΗ ΟΔΟ ΜΕΛΛΙΓΩΝ-ΠΑΡΑΜΥΘΙΑΣ.ΟΙ ΚΑΤΟΙΚΟΙ ΘΑ ΚΙΝΗΘΟΥΝ ΣΕ ΔΥΟ ΚΑΤΕΥΘΥΝΣΕΙΣ ΠΡΟΣ ΤΟ ΚΤΕΛ ΘΕΣΠΡΩΤΙΑΣ ΚΑΙ ΠΡΟΣ ΤΟ ΓΗΠΕΔΟ ΠΑΡΑΜΥΘΙΑΣ ΑΝΑΛΟΓΑ ΜΕ ΤΗΝ ΕΞΕΛΙΞΗ ΤΗΣ ΠΥΡΚΑΓΙΑΣ
Χώροι προ-συγκέντρωσης:	ΓΗΠΕΔΟ ΠΑΡΑΜΥΘΙΑΣ (ΣΥΝΤΕΤΑΓΜΕΝΕΣ Χ,Υ: 39.458503°, 20.512858°) ΚΤΕΛ Ν. ΘΕΣΠΡΩΤΙΑΣ (ΣΥΝΤΕΤΑΓΜΕΝΕΣ Χ,Υ: 39.470447, 20.510662)



ΑΡ.ΣΧΕΔΙΟΥ ΚΟΙΝΟΤΗΤΑΣ	1.Α2 ΚΟΙΝΟΤΗΤΑ ΠΑΡΑΜΥΘΙΑΣ
ΣΗΜΕΙΟ ΕΚΔΗΛΩΣΗΣ ΠΥΡΚΑΓΙΑΣ):	 ΣΥΝΤΕΤΑΓΜΕΝΕΣ Χ,Υ: 39.471239° 20.513116°
ΔΑΣΟΚΑΛΥΨΗ:	ΕΝΤΟΝΗ ΔΑΣΟΚΑΛΥΨΗ ΜΕ ΠΥΚΝΗ ΒΛΑΣΤΗΣΗ ΥΨΗΛΗΣ ΕΠΙΚΥΝΔΙΝΟΤΗΤΑΣ ΚΑΙ ΕΠΕΚΤΑΣΗΣ ΤΗΣ ΠΥΡΚΑΓΙΑΣ ΣΤΗ ΖΩΝΗ Α3
ΚΥΡΙΑ ΟΔΙΚΗ ΠΡΟΣΒΑΣΗ	ΠΕΡΙΦΕΡΕΙΑΚΟΣ ΔΡΟΜΟΣ
Οδικό δίκτυο:	ΟΠΩΣ ΦΑΙΝΕΤΕ ΣΤΟ ΧΑΡΤΗ
Προτεινόμενη οδευσης διαφυγής	ΟΙ ΚΑΤΟΙΚΟΙ ΘΑ ΟΔΗΓΗΘΟΥΝ ΜΕΣΩ ΤΟΥ ΠΕΡΙΦΕΡΕΙΑΚΟΥ ΔΡΟΜΟΥ ΚΑΙ ΤΗΣ ΕΠΑΡΧΙΑΚΗΣ ΟΔΟΥ ΜΕΛΛΙΓΩΝ-ΠΑΡΑΜΥΘΙΑΣ ΚΑΙ ΜΕΣΩ ΤΩΝ ΠΑΡΑΛΛΗΛΩΝ ΟΔΩΝ ΑΥΤΩΝ ΘΕΜΙΣΤΟΚΛΗ ΡΙΓΓΑ ΚΑΙ ΚΩΝ/ΝΟΥ ΚΑΡΑΜΑΝΛΗ ΠΡΟΣ ΤΟ ΓΗΠΕΔΟ ΠΑΡΑΜΥΘΙΑΣ, ΠΡΩΗΝ ΚΕΓΕ ΚΑΙ ΚΛΕΙΣΤΟ ΓΗΠΕΔΟ ΑΝΑΛΟΓΑ ΜΕ ΤΗΝ ΕΞΕΛΙΞΗ ΤΗΣ ΠΥΡΚΑΓΙΑΣ
Χώροι προ-συγκέντρωσης:	ΓΗΠΕΔΟ ΠΑΡΑΜΥΘΙΑΣ (ΣΥΝΤΕΤΑΓΜΕΝΕΣ Χ,Υ: 39.458503°, 20.512858°) ΚΛΕΙΣΤΟ ΓΗΠΕΔΟ (ΣΥΝΤΕΤΑΓΜΕΝΕΣ Χ,Υ: 39.454956°, 20.515278°) ΚΕΓΕ (ΣΥΝΤΕΤΑΓΜΕΝΕΣ: (ΣΥΝΤΕΤΑΓΜΕΝΕΣ Χ,Υ 39.455465°, 20.515393°)


ΣΧΕΔΙΟ ΟΡΓΑΝΩΜΕΝΗΣ ΑΠΟΜΑΚΡΥΝΣΗΣ ΠΟΛΙΤΩΝ ΓΙΑ ΛΟΓΟΥΣ ΠΡΟΣΤΑΣΙΑΣ ΑΠΟ ΕΞΕΛΙΣΣΟΜΕΝΗ ΕΠΙΚΕΙΜΕΝΗ ΚΑΤΑΣΤΡΟΦΗ ΕΞ ΑΙΤΙΑΣ ΔΑΣΙΚΩΝ ΠΥΡΚΑΓΙΩΝ ΔΗΜΟΥ ΣΟΥΛΙΟΥ



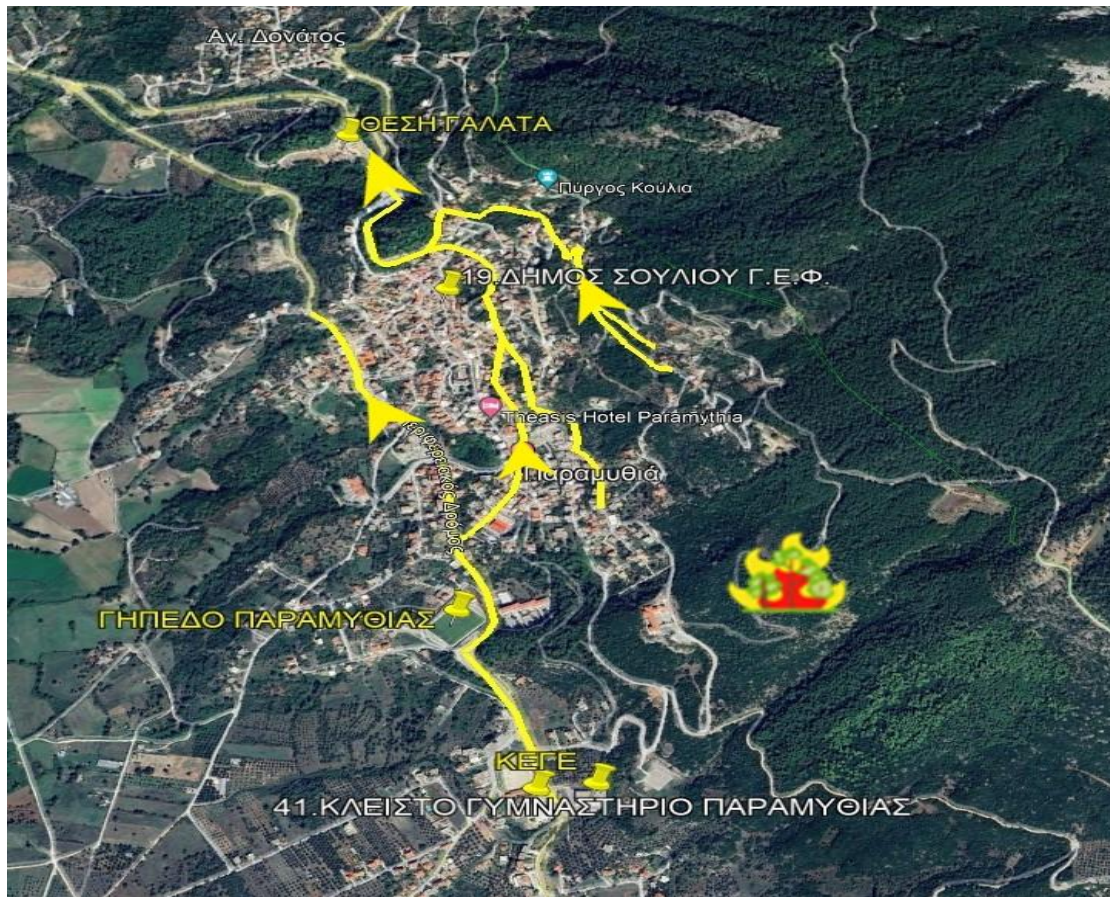
ΑΡ.ΣΧΕΔΙΟΥ ΚΟΙΝΟΤΗΤΑΣ	1.Α3 ΚΟΙΝΟΤΗΤΑ ΠΑΡΑΜΥΘΙΑΣ
ΣΗΜΕΙΟ ΕΚΔΗΛΩΣΗΣ ΠΥΡΚΑΓΙΑΣ):	 ΣΥΝΤΕΤΑΓΜΕΝΕΣ Χ,Υ: 39.466940°, 20.517202°
ΔΑΣΟΚΑΛΥΨΗ:	ΕΝΤΟΝΗ ΔΑΣΟΚΑΛΥΨΗ ΜΕ ΠΥΚΝΗ ΒΛΑΣΤΗΣΗ ΥΨΗΛΗΣ ΕΠΙΚΥΝΔΙΝΟΤΗΤΑΣ ΚΑΙ ΕΠΕΚΤΑΣΗΣ ΤΗΣ ΠΥΡΚΑΓΙΑΣ ΣΤΗ ΖΩΝΗ Α2 ΚΑΙ Α4
ΚΥΡΙΑ ΟΔΙΚΗ ΠΡΟΣΒΑΣΗ	ΠΕΡΙΦΕΡΕΙΑΚΟΣ ΔΡΟΜΟΣ
Οδικό δίκτυο:	ΟΠΩΣ ΦΑΙΝΕΤΕ ΣΤΟ ΧΑΡΤΗ
Προτεινόμενη οδευσης διαφυγής	ΟΙ ΚΑΤΟΙΚΟΙ ΘΑ ΟΔΗΓΗΘΟΥΝ. ΚΑΘΕΤΑ ΜΕΣΩ ΤΩΝ ΟΔΩΝ ΗΦΑΙΣΤΟΥ, ΚΑΛΥΒΙΩΝ & ΛΑΜΠΡΑΚΗ ΠΡΟΣ ΤΟΝ ΠΕΡΙΦΕΡΕΙΑΚΟ ΔΡΟΜΟ ΚΑΙ ΠΡΟΣ ΤΗΝ ΕΠΑΡΧΙΑΚΗ ΟΔΟ ΜΕΛΛΙΓΩΝ-ΠΑΡΑΜΥΘΙΑΣ ΜΕ ΚΑΤΕΥΘΥΝΣΗ ΤΗ ΘΕΣΗ ΓΑΛΑΤΑ .ΤΟ ΓΗΠΕΔΟ ΠΑΡΑΜΥΘΙΑΣ ΚΑΙ ΤΟ ΠΡΩΗΝ ΚΕΓΕ ΑΝΑΛΟΓΑ ΜΕ ΤΗΝ ΕΞΕΛΙΞΗ ΤΗΣ ΠΥΡΚΑΓΙΑΣ
Χώροι προ-συγκέντρωσης:	ΘΕΣΗ ΓΑΛΑΤΑ(ΣΥΝΤΕΤΑΓΜΕΝΕΣ Χ,Υ: 39.463518°, 20.518785°) ΓΗΠΕΔΟ ΠΑΡΑΜΥΘΙΑΣ (ΣΥΝΤΕΤΑΓΜΕΝΕΣ Χ,Υ: 39.458503°, 20.512858°) ΚΛΕΙΣΤΟ ΓΗΠΕΔΟ (ΣΥΝΤΕΤΑΓΜΕΝΕΣ Χ,Υ: 39.454956°, 20.515278°) ΚΕΓΕ (ΣΥΝΤΕΤΑΓΜΕΝΕΣ: (ΣΥΝΤΕΤΑΓΜΕΝΕΣ Χ,Υ 39.455465°, 20.515393°)

ΣΧΕΔΙΟ ΟΡΓΑΝΩΜΕΝΗΣ ΑΠΟΜΑΚΡΥΝΣΗΣ ΠΟΛΙΤΩΝ ΓΙΑ ΛΟΓΟΥΣ ΠΡΟΣΤΑΣΙΑΣ ΑΠΟ ΕΞΕΛΙΣΣΟΜΕΝΗ ΕΠΙΚΕΙΜΕΝΗ ΚΑΤΑΣΤΡΟΦΗ ΕΞ ΑΙΤΙΑΣ ΔΑΣΙΚΩΝ ΠΥΡΚΑΓΙΩΝ ΔΗΜΟΥ ΣΟΥΛΙΟΥ

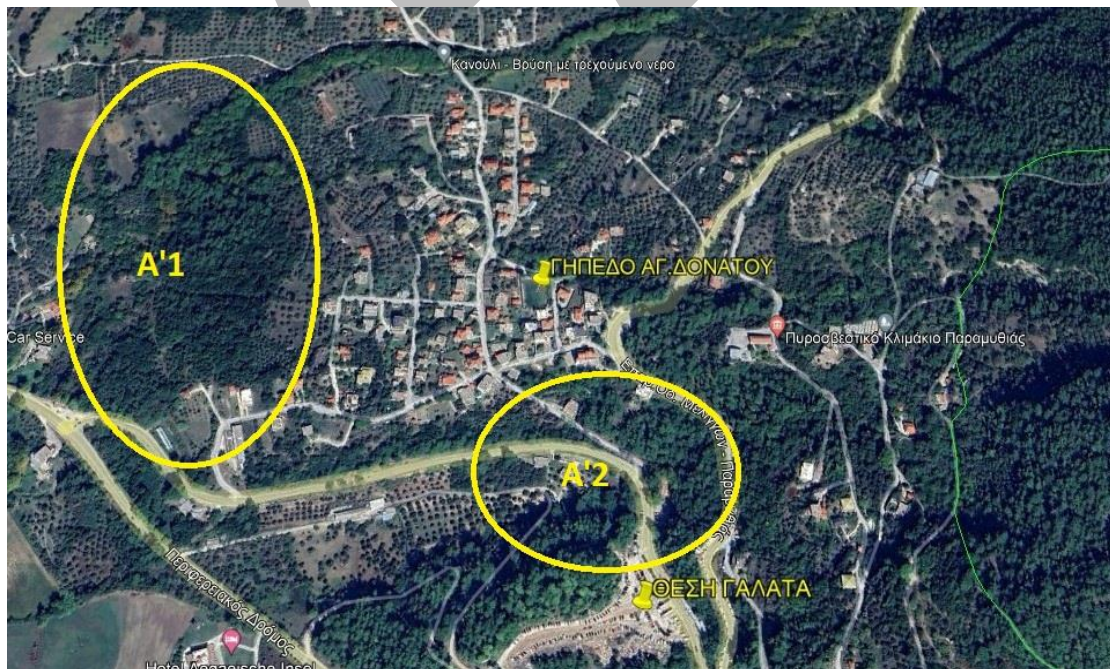


ΑΡ.ΣΧΕΔΙΟΥ ΚΟΙΝΟΤΗΤΑΣ	1.Α4 ΚΟΙΝΟΤΗΤΑ ΠΑΡΑΜΥΘΙΑΣ
ΣΗΜΕΙΟ ΕΚΔΗΛΩΣΗΣ ΠΥΡΚΑΓΙΑΣ):	 ΣΥΝΤΕΤΑΓΜΕΝΕΣ Χ,Υ: 39.453922°, 20.519282°
ΔΑΣΟΚΑΛΥΨΗ:	ΕΝΤΟΝΗ ΔΑΣΟΚΑΛΥΨΗ ΜΕ ΠΥΚΝΗ ΒΛΑΣΤΗΣΗ ΥΨΗΛΗΣ ΕΠΙΚΥΝΔΙΝΟΤΗΤΑΣ ΚΑΙ ΕΠΕΚΤΑΣΗΣ ΤΗΣ ΠΥΡΚΑΓΙΑΣ ΣΤΗ ΖΩΝΗ Α3
ΚΥΡΙΑ ΟΔΙΚΗ ΠΡΟΣΒΑΣΗ	ΠΕΡΙΦΕΡΕΙΑΚΟΣ ΔΡΟΜΟΣ
Οδικό δίκτυο:	ΟΠΩΣ ΦΑΙΝΕΤΕ ΣΤΟ ΧΑΡΤΗ
Προτεινόμενη οδευσης διαφυγής	ΟΙ ΚΑΤΟΙΚΟΙ ΘΑ ΟΔΗΓΗΘΟΥΝ ΜΕΣΩ ΤΟΥ ΠΕΡΙΦΕΡΕΙΑΚΟΥ ΔΡΟΜΟΥ ΚΑΙ ΤΗΣ ΕΠΑΡΧΙΑΚΗΣ ΟΔΟΥ ΜΕΛΛΙΓΓΩΝ-ΠΑΡΑΜΥΘΙΑΣ ΚΑΙ ΜΕΣΩ ΤΩΝ ΠΑΡΑΛΛΗΛΩΝ ΟΔΩΝ ΑΥΤΩΝ ΘΕΜΙΣΤΟΚΛΗ ΡΙΓΓΑ ΚΑΙ ΚΩΝ/ΝΟΥ ΚΑΡΑΜΑΝΛΗ ΠΡΟΣ ΤΗ ΘΕΣΗ ΓΑΛΑΤΑ ΑΝΑΛΟΓΑ ΜΕ ΤΗΝ ΕΞΕΛΙΞΗ ΤΗΣ ΠΥΡΚΑΓΙΑΣ
Χώροι προ-συγκέντρωσης:	ΘΕΣΗ ΓΑΛΑΤΑ(ΣΥΝΤΕΤΑΓΜΕΝΕΣ Χ,Υ: 39.463518°, 20.518785°) ΚΤΕΛ Ν. ΘΕΣΠΡΩΤΙΑΣ (ΣΥΝΤΕΤΑΓΜΕΝΕΣ Χ,Υ: 39.470447, 20.510662)


ΣΧΕΔΙΟ ΟΡΓΑΝΩΜΕΝΗΣ ΑΠΟΜΑΚΡΥΝΣΗΣ ΠΟΛΙΤΩΝ ΓΙΑ ΛΟΓΟΥΣ ΠΡΟΣΤΑΣΙΑΣ ΑΠΟ ΕΞΕΛΙΣΣΟΜΕΝΗ ΕΠΙΚΕΙΜΕΝΗ ΚΑΤΑΣΤΡΟΦΗ ΕΞ ΑΙΤΙΑΣ ΔΑΣΙΚΩΝ ΠΥΡΚΑΓΙΩΝ ΔΗΜΟΥ ΣΟΥΛΙΟΥ

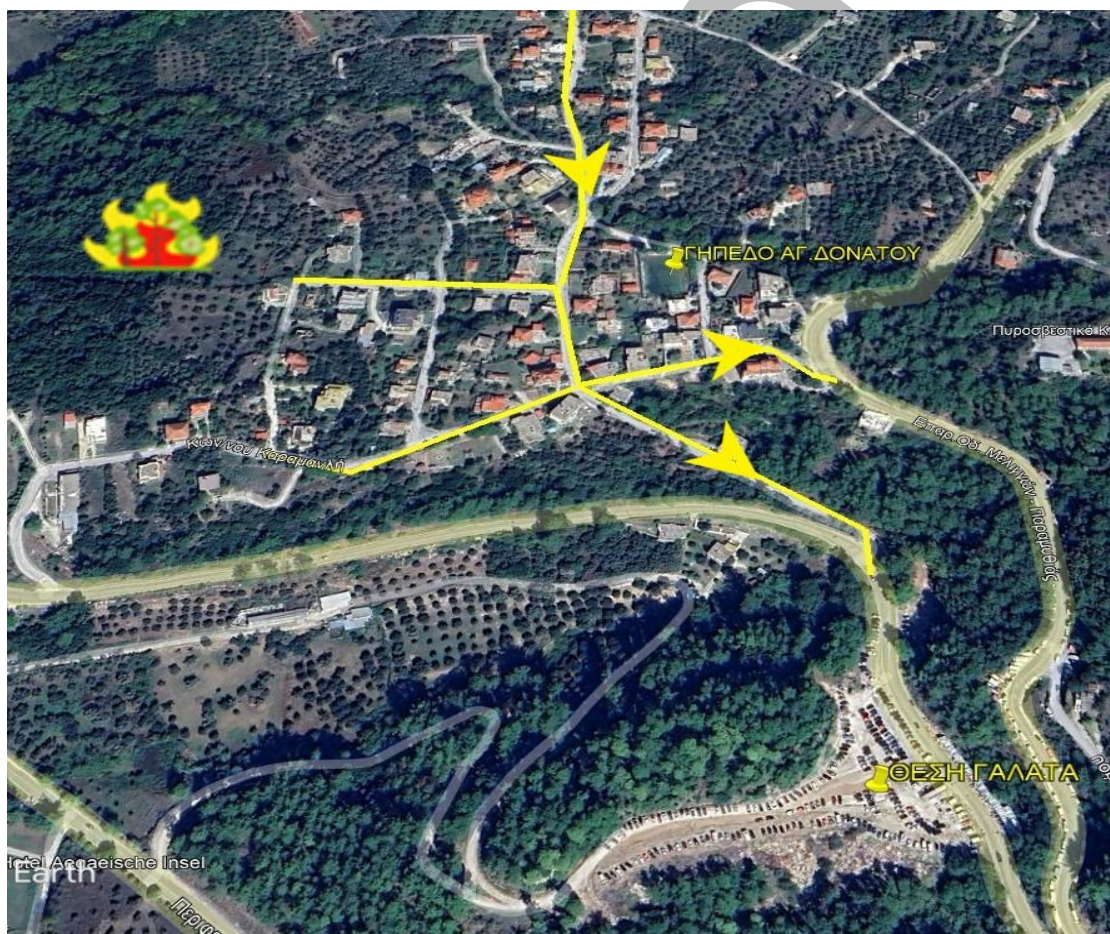


ΣΥΝΟΙΚΙΣΜΟΣ ΑΓΙΟΥ ΔΟΝΑΤΟΥ.




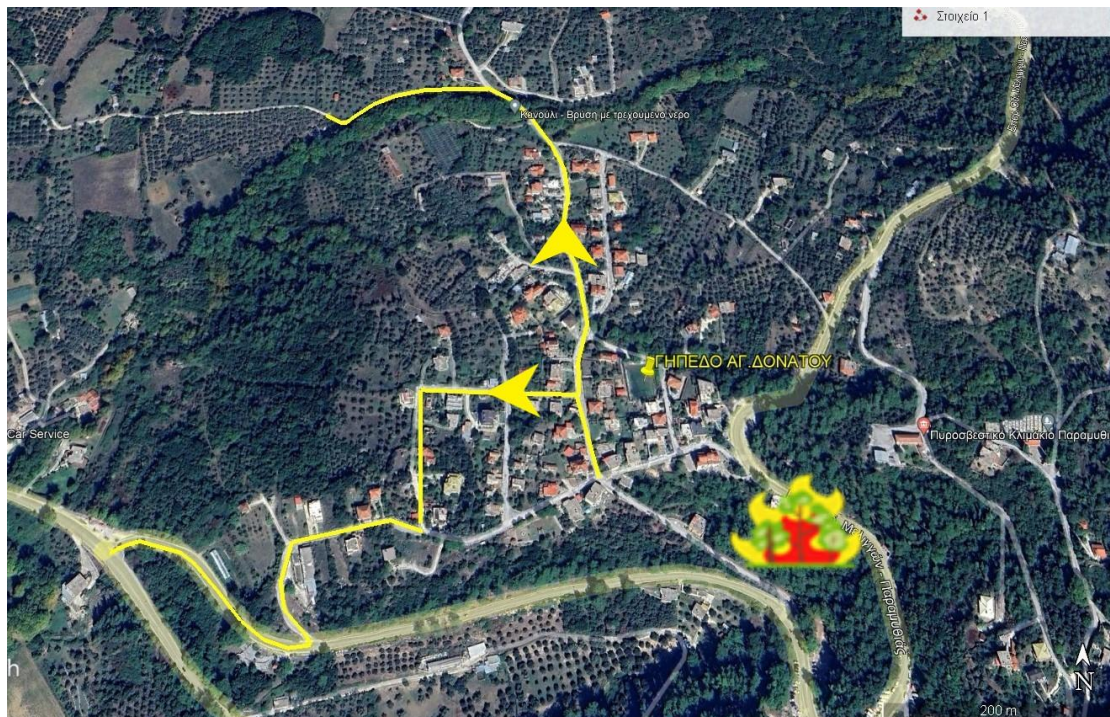
ΧΑΡΤΗΣ ΖΩΝΕΣ ΕΠΙΚΥΝΔΙΝΟΤΗΤΑΣ ΣΤΟΝ ΣΥΝΟΙΚΙΣΜΟ ΑΓ.ΔΟΝΑΤΟΥ.

ΑΡ.ΣΧΕΔΙΟΥ ΚΟΙΝΟΤΗΤΑΣ	1.Α'1 ΣΥΝΟΙΚΙΣΜΟΣ ΑΓ. ΔΟΝΑΤΟΥ
ΣΗΜΕΙΟ ΕΚΔΗΛΩΣΗΣ ΠΥΡΚΑΓΙΑΣ):	 ΣΥΝΤΕΤΑΓΜΕΝΕΣ Χ,Υ: 39.475954° 20.503243°
ΔΑΣΟΚΑΛΥΨΗ:	ΕΝΤΟΝΗ ΔΑΣΟΚΑΛΥΨΗ ΜΕ ΠΥΚΝΗ ΒΛΑΣΤΗΣΗ ΥΨΗΛΗΣ ΕΠΙΚΥΝΔΙΝΟΤΗΤΑΣ ΚΑΙ ΕΠΕΚΤΑΣΗΣ ΤΗΣ ΠΥΡΚΑΓΙΑΣ
ΚΥΡΙΑ ΟΔΙΚΗ ΠΡΟΣΒΑΣΗ	ΕΠΑΡΧΙΑΚΗ ΟΔΟ ΜΕΛΛΙΓΩΝ ΠΑΡΑΜΥΘΙΑΣ
Οδικό δίκτυο:	ΟΠΩΣ ΦΑΙΝΕΤΕ ΣΤΟ ΧΑΡΤΗ
Προτεινόμενη όδευσης διαφυγής	ΟΙ ΚΑΤΟΙΚΟΙ ΘΑ ΚΙΝΗΘΟΥΝ ΜΕΣΩ ΤΗΣ ΕΠΑΡΧΙΑΚΗΣ ΟΔΟΥ ΜΕΛΛΙΓΩΝ-ΠΑΡΑΜΥΘΙΑΣ ΚΑΙ ΜΕΣΩ ΤΗΣ ΟΔΟΥ ΚΩΝ/ΝΟΥ ΚΑΡΑΜΑΝΛΗ ΠΡΟΣ ΤΗ ΘΕΣΗ ΓΑΛΑΤΑ ΑΝΑΛΟΓΑ ΜΕ ΤΗΝ ΕΞΕΛΙΞΗ ΤΗΣ ΠΥΡΚΑΓΙΑΣ
Χώροι προ-συγκέντρωσης:	ΓΗΠΕΔΟ ΑΓΙΟΥ ΔΟΝΑΤΟΥ (ΣΥΝΤΕΤΑΓΜΕΝΕΣ Χ,Υ: 39.475666°, 20.507786°)



ΣΧΕΔΙΟ ΟΡΓΑΝΩΜΕΝΗΣ ΑΠΟΜΑΚΡΥΝΣΗΣ ΠΟΛΙΤΩΝ ΓΙΑ ΛΟΓΟΥΣ ΠΡΟΣΤΑΣΙΑΣ ΑΠΟ ΕΞΕΛΙΣΣΟΜΕΝΗ ΕΠΙΚΕΙΜΕΝΗ ΚΑΤΑΣΤΡΟΦΗ ΕΞ ΑΙΤΙΑΣ ΔΑΣΙΚΩΝ ΠΥΡΚΑΓΙΩΝ ΔΗΜΟΥ ΣΟΥΛΙΟΥ

ΑΡ.ΣΧΕΔΙΟΥ ΚΟΙΝΟΤΗΤΑΣ	1.Α'2 ΣΥΝΟΙΚΙΣΜΟΣ ΑΓ. ΔΟΝΑΤΟΥ
ΣΗΜΕΙΟ ΕΚΔΗΛΩΣΗΣ ΠΥΡΚΑΓΙΑΣ):	 ΣΥΝΤΕΤΑΓΜΕΝΕΣ Χ,Υ: 39.475954° 20.503243°
ΔΑΣΟΚΑΛΥΨΗ:	ΕΝΤΟΝΗ ΔΑΣΟΚΑΛΥΨΗ ΜΕ ΠΥΚΝΗ ΒΛΑΣΤΗΣΗ ΥΨΗΛΗΣ ΕΠΙΚΥΝΔΙΝΟΤΗΤΑΣ ΚΑΙ ΕΠΕΚΤΑΣΗΣ ΤΗΣ ΠΥΡΚΑΓΙΑΣ
ΚΥΡΙΑ ΟΔΙΚΗ ΠΡΟΣΒΑΣΗ	ΕΠΑΡΧΙΑΚΗ ΟΔΟ ΜΕΛΙΓΓΩΝ ΠΑΡΑΜΥΘΙΑΣ
Οδικό δίκτυο:	ΟΠΩΣ ΦΑΙΝΕΤΕ ΣΤΟ ΧΑΡΤΗ
Προτεινόμενη όδευσης διαφυγής	ΟΙ ΚΑΤΟΙΚΟΙ ΘΑ ΚΙΝΗΘΟΥΝ ΣΕ ΔΥΟ ΚΑΤΕΥΘΥΝΣΕΙΣ, ΠΡΟΣ ΤΗ ΘΕΣΗ ΚΑΝΟΥΛΙ ΚΑΙ ΜΕΣΩ ΤΗΣ ΟΔΟΥ ΚΩΝ/ΝΟΥ ΚΑΡΑΜΑΝΛΗ ΜΕ ΚΑΤΕΥΘΥΝΣΗ ΤΗΝ ΠΕΡΙΦΕΡΕΙΑΚΗ ΟΔΟ ΑΝΑΛΟΓΑ ΜΕ ΤΗΝ ΕΞΕΛΙΞΗ ΤΗΣ ΠΥΡΚΑΓΙΑΣ
Χώροι προ-συγκέντρωσης:	ΓΗΠΕΔΟ ΑΓΙΟΥ ΔΟΝΑΤΟΥ (ΣΥΝΤΕΤΑΓΜΕΝΕΣ Χ,Υ: 39.475666°, 20.507786°)




7.1.2 ΔΗΜΟΤΙΚΗ ΚΟΙΝΟΤΗΤΑ ΑΓΙΑΣ ΚΥΡΙΑΚΗΣ

Σύμφωνα με το ΦΕΚ 2802 /Β /26-4-2023, ο μόνιμος πληθυσμός για την Δημοτική Κοινότητα Αγίας Κυριακής είναι 17 κάτοικοι. Οι ζώνες επικινδυνότητας αναφέρονται στον ακόλουθο χάρτη:

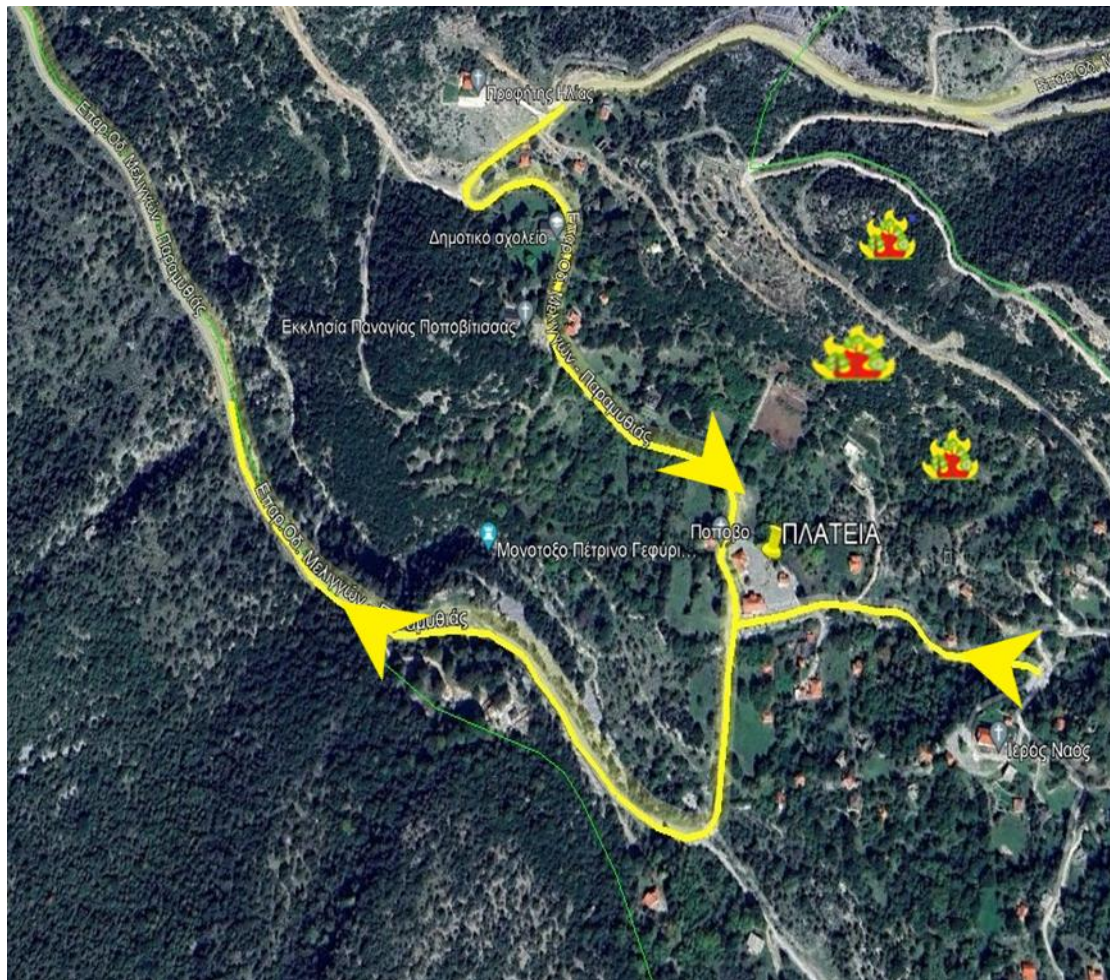



ΧΑΡΤΗΣ ΖΩΝΕΣ ΕΠΙΚΥΝΔΙΝΟΤΗΤΑΣ ΣΤΟΝ ΟΙΚΙΣΜΟ ΑΓΙΑΣ ΚΥΡΙΑΚΗΣ..

ΟΙΚΙΣΜΟΣ ΑΓΙΑΣ ΚΥΡΙΑΚΗΣ

ΑΡ.ΣΧΕΔΙΟΥ ΚΟΙΝΟΤΗΤΑΣ	2.Β1 ΚΟΙΝΟΤΗΤΑ ΑΓΙΑΣ ΚΥΡΙΑΚΗΣ
ΣΗΜΕΙΟ ΕΚΔΗΛΩΣΗΣ ΠΥΡΚΑΓΙΑΣ):	 ΣΥΝΤΕΤΑΓΜΕΝΕΣ Χ,Υ: 39.490304° 20.570149°
ΔΑΣΟΚΑΛΥΨΗ:	ΕΝΤΟΝΗ ΔΑΣΟΚΑΛΥΨΗ ΜΕ ΠΥΚΝΗ ΒΛΑΣΤΗΣΗ ΥΨΗΛΗΣ ΕΠΙΚΥΝΔΙΝΟΤΗΤΑΣ ΚΑΙ ΕΠΕΚΤΑΣΗΣ ΤΗΣ ΠΥΡΚΑΓΙΑΣ ΣΤΗ ΖΩΝΗ Α2 ΚΑΙ Α4
ΚΥΡΙΑ ΟΔΙΚΗ ΠΡΟΣΒΑΣΗ	ΕΠΑΡΧΙΑΚΗ ΟΔΟΣ ΜΕΛΛΙΓΩΝ-ΠΑΡΑΜΥΘΙΑΣ
Οδικό δίκτυο:	ΟΠΩΣ ΦΑΙΝΕΤΕ ΣΤΟ ΧΑΡΤΗ (ΕΛΛΙΠΗΣ ΟΝΟΜΑΣΙΑ ΟΔΩΝ)
Προτεινόμενη οδευσης διαφυγής	ΟΙ ΚΑΤΟΙΚΟΙ ΘΑ ΟΔΗΓΗΘΟΥΝ ΠΡΟΣ ΤΗΝ ΕΠΑΡΧΙΑΚΗ ΟΔΟ ΜΕΛΛΙΓΩΝ-ΠΑΡΑΜΥΘΙΑΣ ΜΕ ΚΑΤΕΥΘΥΝΣΗ ΤΟΝ ΟΙΚΙΣΜΟ ΕΛΕΥΘΕΡΟΧΩΡΙ ΑΝΑΛΟΓΑ ΜΕ ΤΗΝ ΕΞΕΛΙΞΗ ΤΗΣ ΠΥΡΚΑΓΙΑΣ
Χώροι προ-συγκέντρωσης:	Η ΠΛΑΤΕΙΑ ΓΥΡΩ ΑΠΟ ΤΟ ΚΟΙΝΟΤΙΚΟ ΓΡΑΦΕΙΟ ΚΑΙ ΠΟΛΙΤΙΣΤΙΚΟ ΚΕΝΤΡΟ (ΣΥΝΤΕΤΑΓΜΕΝΕΣ: (ΣΥΝΤΕΤΑΓΜΕΝΕΣ Χ,Υ 39.487793° °, 20.568614°)

ΣΧΕΔΙΟ ΟΡΓΑΝΩΜΕΝΗΣ ΑΠΟΜΑΚΡΥΝΣΗΣ ΠΟΛΙΤΩΝ ΓΙΑ ΛΟΓΟΥΣ ΠΡΟΣΤΑΣΙΑΣ ΑΠΟ ΕΞΕΛΙΣΣΟΜΕΝΗ ΕΠΙΚΕΙΜΕΝΗ ΚΑΤΑΣΤΡΟΦΗ ΕΞ ΑΙΤΙΑΣ ΔΑΣΙΚΩΝ ΠΥΡΚΑΓΙΩΝ ΔΗΜΟΥ ΣΟΥΛΙΟΥ




ΑΡ.ΣΧΕΔΙΟΥ ΚΟΙΝΟΤΗΤΑΣ	2.Β2 ΚΟΙΝΟΤΗΤΑ ΑΓΙΑΣ ΚΥΡΙΑΚΗΣ
ΣΗΜΕΙΟ ΕΚΔΗΛΩΣΗΣ ΠΥΡΚΑΓΙΑΣ):	 ΣΥΝΤΕΤΑΓΜΕΝΕΣ Χ,Υ: 39.487064° 20.564742°
ΔΑΣΟΚΑΛΥΨΗ:	ΕΝΤΟΝΗ ΔΑΣΟΚΑΛΥΨΗ ΜΕ ΠΥΚΝΗ ΒΛΑΣΤΗΣΗ ΥΨΗΛΗΣ ΕΠΙΚΥΝΔΙΝΟΤΗΤΑΣ
ΚΥΡΙΑ ΟΔΙΚΗ ΠΡΟΣΒΑΣΗ	ΕΠΑΡΧΙΑΚΗ ΟΔΟΣ ΜΕΛΛΙΓΩΝ-ΠΑΡΑΜΥΘΙΑΣ
Οδικό δίκτυο:	ΟΠΩΣ ΦΑΙΝΕΤΕ ΣΤΟ ΧΑΡΤΗ (ΕΛΛΙΠΗΣ ΟΝΟΜΑΣΙΑ ΟΔΩΝ)
Προτεινόμενη οδούσης διαφυγής	ΟΙ ΚΑΤΟΙΚΟΙ ΘΑ ΟΔΗΓΗΘΟΥΝ ΠΡΟΣ ΤΗΝ ΕΠΑΡΧΙΑΚΗ ΟΔΟ ΜΕΛΛΙΓΩΝ-ΠΑΡΑΜΥΘΙΑΣ ΜΕ ΚΑΤΕΥΘΥΝΣΗ ΤΩΝ ΟΙΚΙΣΜΟ ΠΕΤΟΥΣΙ ΑΝΑΛΟΓΑ ΜΕ ΤΗΝ ΕΞΕΛΙΞΗ ΤΗΣ ΠΥΡΚΑΓΙΑΣ
Χώροι προ-συγκέντρωσης:	Η ΠΛΑΤΕΙΑ ΓΥΡΩ ΑΠΟ ΤΟ ΚΟΙΝΟΤΙΚΟ ΓΡΑΦΕΙΟ ΚΑΙ ΠΟΛΙΤΙΣΤΙΚΟ ΚΕΝΤΡΟ (ΣΥΝΤΕΤΑΓΜΕΝΕΣ: (ΣΥΝΤΕΤΑΓΜΕΝΕΣ Χ,Υ 39.487793° , 20.568614°

ΣΧΕΔΙΟ ΟΡΓΑΝΩΜΕΝΗΣ ΑΠΟΜΑΚΡΥΝΣΗΣ ΠΟΛΙΤΩΝ ΓΙΑ ΛΟΓΟΥΣ ΠΡΟΣΤΑΣΙΑΣ ΑΠΟ ΕΞΕΛΙΣΣΟΜΕΝΗ ΕΠΙΚΕΙΜΕΝΗ ΚΑΤΑΣΤΡΟΦΗ ΕΞ ΑΙΤΙΑΣ ΔΑΣΙΚΩΝ ΠΥΡΚΑΓΙΩΝ ΔΗΜΟΥ ΣΟΥΛΙΟΥ



7.1.3 ΔΗΜΟΤΙΚΗ ΚΟΙΝΟΤΗΤΑ ΑΜΠΕΛΙΑΣ


Σύμφωνα με το ΦΕΚ 2802 /Β /26-4-2023, ο μόνιμος πληθυσμός για την Δημοτική Κοινότητα Αγίας Κυριακής είναι 139 κάτοικοι

ΑΡ.ΣΧΕΔΙΟΥ ΚΟΙΝΟΤΗΤΑΣ	3. ΚΟΙΝΟΤΗΤΑ ΑΜΠΕΛΙΑΣ
ΣΗΜΕΙΟ ΕΚΔΗΛΩΣΗΣ ΠΥΡΚΑΓΙΑΣ):	 ΣΥΝΤΕΤΑΓΜΕΝΕΣ Χ,Υ: 39.428972° 20.433816°
ΔΑΣΟΚΑΛΥΨΗ:	ΧΑΜΗΛΗ ΔΑΣΟΚΑΛΥΨΗ ΜΕΤΡΙΑΣ ΕΠΙΚΥΝΔΙΝΟΤΗΤΑΣ
ΚΥΡΙΑ ΟΔΙΚΗ ΠΡΟΣΒΑΣΗ	ΕΠΑΡΧΙΑΚΗ ΟΔΟΣ
Οδικό δίκτυο:	ΟΠΩΣ ΦΑΙΝΕΤΕ ΣΤΟ ΧΑΡΤΗ (ΕΛΛΙΠΗΣ ΟΝΟΜΑΣΙΑ ΟΔΩΝ)
Προτεινόμενη οδευσης διαφυγής	ΟΙ ΚΑΤΟΙΚΟΙ ΘΑ ΟΔΗΓΗΘΟΥΝ ΚΑΘΕΤΑ ΠΡΟΣ ΤΗΝ ΕΠΑΡΧΙΑΚΗ ΟΔΟ ΚΑΙ ΘΑ ΚΙΝΗΘΟΥΝ ΑΝΑΛΟΓΑ ΜΕ ΤΗΝ ΕΞΕΛΙΞΗ ΤΗΣ ΠΥΡΚΑΓΙΑΣ
Χώροι προ-συγκέντρωσης:	Η ΠΛΑΤΕΙΑ ΓΥΡΩ ΑΠΟ ΤΟ ΚΟΙΝΟΤΙΚΟ ΓΡΑΦΕΙΟ ΚΑΙ ΠΟΛΙΤΙΣΤΙΚΟ ΚΕΝΤΡΟ ΠΡΩΗΝ ΔΗΜΟΤΙΚΟ(ΣΥΝΤΕΤΑΓΜΕΝΕΣ: (ΣΥΝΤΕΤΑΓΜΕΝΕΣ Χ,Υ 39.432025°, 20.438176°)



7.1.4 ΔΗΜΟΤΙΚΗ ΚΟΙΝΟΤΗΤΑ ΓΚΡΙΚΑΣ


Σύμφωνα με το ΦΕΚ 2802 /Β /26-4-2023, ο μόνιμος πληθυσμός για την Δημοτική Κοινότητα Αγίας Κυριακής είναι 220 κάτοικοι.

ΑΡ.ΣΧΕΔΙΟΥ ΚΟΙΝΟΤΗΤΑΣ	4. ΚΟΙΝΟΤΗΤΑ ΓΚΡΙΚΑΣ
ΣΗΜΕΙΟ ΕΚΔΗΛΩΣΗΣ ΠΥΡΚΑΓΙΑΣ):	 ΣΥΝΤΕΤΑΓΜΕΝΕΣ Χ,Υ: 39.466436° 20.421898°
ΔΑΣΟΚΑΛΥΨΗ:	ΧΑΜΗΛΗ ΔΑΣΟΚΑΛΥΨΗ ΜΕΤΡΙΑΣ ΕΠΙΚΥΝΔΙΝΟΤΗΤΑΣ
ΚΥΡΙΑ ΟΔΙΚΗ ΠΡΟΣΒΑΣΗ	ΕΠΑΡΧΙΑΚΗ ΟΔΟΣ
Οδικό δίκτυο:	ΟΠΩΣ ΦΑΙΝΕΤΕ ΣΤΟ ΧΑΡΤΗ (ΕΛΛΙΠΗΣ ΟΝΟΜΑΣΙΑ ΟΔΩΝ)
Προτεινόμενη οδούσης διαφυγής	ΟΙ ΚΑΤΟΙΚΟΙ ΘΑ ΟΔΗΓΗΘΟΥΝ ΚΑΘΕΤΑ ΠΡΟΣ ΤΗΝ ΕΠΑΡΧΙΑΚΗ ΟΔΟ ΚΑΙ ΘΑ ΚΙΝΗΘΟΥΝ ΜΕ ΚΑΤΕΥΘΥΝΣΗ ΤΗΝ ΕΓΓΝΑΤΙΑ ΟΔΟ Η' ΤΟΝ ΟΙΚΙΣΜΟ ΨΑΚΚΑ ΑΝΑΛΟΓΑ ΜΕ ΤΗΝ ΕΞΕΛΙΞΗ ΤΗΣ ΠΥΡΚΑΓΙΑΣ
Χώροι προ-συγκέντρωσης:	ΔΗΜΟΤΙΚΟ ΣΧΟΛΕΙΟ (ΣΥΝΤΕΤΑΓΜΕΝΕΣ Χ,Υ 39.465059°, - 20.423216°)



7.1.5 ΔΗΜΟΤΙΚΗ ΚΟΙΝΟΤΗΤΑ ΨΑΚΚΑΣ


Σύμφωνα με το ΦΕΚ 2802 /Β /26-4-2023, ο μόνιμος πληθυσμός για την Δημοτική Κοινότητα Ψάκκας είναι 144 κάτοικοι.

ΑΡ.ΣΧΕΔΙΟΥ ΚΟΙΝΟΤΗΤΑΣ	5. ΚΟΙΝΟΤΗΤΑ ΨΑΚΚΑΣ
ΣΗΜΕΙΟ ΕΚΔΗΛΩΣΗΣ ΠΥΡΚΑΓΙΑΣ):	 ΣΥΝΤΕΤΑΓΜΕΝΕΣ Χ,Υ: 39.462850° 20.413507°
ΔΑΣΟΚΑΛΥΨΗ:	ΧΑΜΗΛΗ ΔΑΣΟΚΑΛΥΨΗ ΜΕΤΡΙΑΣ ΕΠΙΚΥΝΔΙΝΟΤΗΤΑΣ
ΚΥΡΙΑ ΟΔΙΚΗ ΠΡΟΣΒΑΣΗ	ΕΠΑΡΧΙΑΚΗ ΟΔΟΣ
Οδικό δίκτυο:	ΟΠΩΣ ΦΑΙΝΕΤΕ ΣΤΟ ΧΑΡΤΗ (ΕΛΛΙΠΗΣ ΟΝΟΜΑΣΙΑ ΟΔΩΝ)
Προτεινόμενη οδευσης διαφυγής	ΟΙ ΚΑΤΟΙΚΟΙ ΘΑ ΟΔΗΓΗΘΟΥΝ ΚΑΘΕΤΑ ΠΡΟΣ ΤΗΝ ΕΠΑΡΧΙΑΚΗ ΟΔΟ ΚΑΙ ΘΑ ΚΙΝΗΘΟΥΝ ΠΡΟΣ ΤΟΝ ΟΙΚΙΣΜΟ ΓΚΡΙΚΑ, ΑΝΑΛΟΓΑ ΜΕ ΤΗΝ ΕΞΕΛΙΞΗ ΤΗΣ ΠΥΡΚΑΓΙΑΣ
Χώροι προ-συγκέντρωσης:	ΔΗΜΟΤΙΚΟ ΣΧΟΛΕΙΟ (ΣΥΝΤΕΤΑΓΜΕΝΕΣ Χ,Υ 39.461893° 20.415862°)



7.1.6 ΔΗΜΟΤΙΚΗ ΚΟΙΝΟΤΗΤΑ ΕΛΑΤΑΡΙΑΣ


Σύμφωνα με το ΦΕΚ 2802 /Β /26-4-2023, ο μόνιμος πληθυσμός για την Δημοτική Κοινότητα Ελαταριάς είναι 4 κάτοικοι.

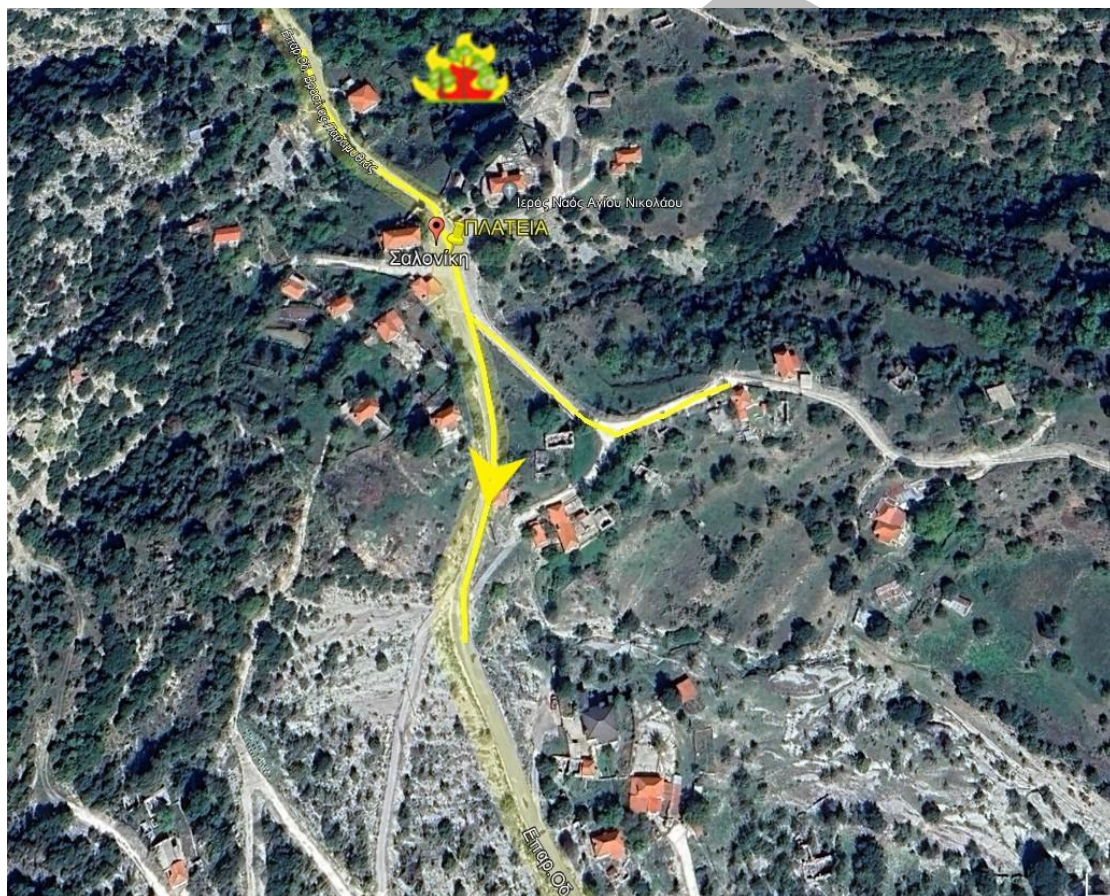
ΑΡ.ΣΧΕΔΙΟΥ ΚΟΙΝΟΤΗΤΑΣ	6. ΚΟΙΝΟΤΗΤΑ ΕΛΑΤΑΡΙΑΣ
ΣΗΜΕΙΟ ΕΚΔΗΛΩΣΗΣ ΠΥΡΚΑΓΙΑΣ):	 ΣΥΝΤΕΤΑΓΜΕΝΕΣ Χ,Υ: 39.538991° 20.513004°
ΔΑΣΟΚΑΛΥΨΗ:	ΕΝΤΟΝΗ ΔΑΣΟΚΑΛΥΨΗ ΜΕ ΠΥΚΝΗ ΒΛΑΣΤΗΣΗ ΥΨΗΛΗΣ ΕΠΙΚΥΝΔΙΝΟΤΗΤΑΣ
ΚΥΡΙΑ ΟΔΙΚΗ ΠΡΟΣΒΑΣΗ	ΕΠΑΡΧΙΑΚΗ ΟΔΟΣ
Οδικό δίκτυο:	ΟΠΩΣ ΦΑΙΝΕΤΕ ΣΤΟ ΧΑΡΤΗ (ΕΛΛΙΠΗΣ ΟΝΟΜΑΣΙΑ ΟΔΩΝ)
Προτεινόμενη οδούσης διαφυγής	ΟΙ ΚΑΤΟΙΚΟΙ ΘΑ ΟΔΗΓΗΘΟΥΝ ΚΑΘΕΤΑ ΠΡΟΣ ΤΗΝ ΕΠΑΡΧΙΑΚΗ ΟΔΟ ΚΑΙ ΘΑ ΚΙΝΗΘΟΥΝ ΑΝΑΛΟΓΑ ΜΕ ΤΗΝ ΕΞΕΛΙΞΗ ΤΗΣ ΠΥΡΚΑΓΙΑΣ
Χώροι προ-συγκέντρωσης:	ΚΕΝΤΡΙΚΗ ΒΡΥΣΗ ΤΟΥ ΧΩΡΙΟΥ (ΣΥΝΤΕΤΑΓΜΕΝΕΣ Χ,Υ 39.540820° 20.508634°)



ΣΧΕΔΙΟ ΟΡΓΑΝΩΜΕΝΗΣ ΑΠΟΜΑΚΡΥΝΣΗΣ ΠΟΛΙΤΩΝ ΓΙΑ ΛΟΓΟΥΣ ΠΡΟΣΤΑΣΙΑΣ ΑΠΟ ΕΞΕΛΙΣΣΟΜΕΝΗ ΕΠΙΚΕΙΜΕΝΗ ΚΑΤΑΣΤΡΟΦΗ ΕΞ ΑΙΤΙΑΣ ΔΑΣΙΚΩΝ ΠΥΡΚΑΓΙΩΝ ΔΗΜΟΥ ΣΟΥΛΙΟΥ

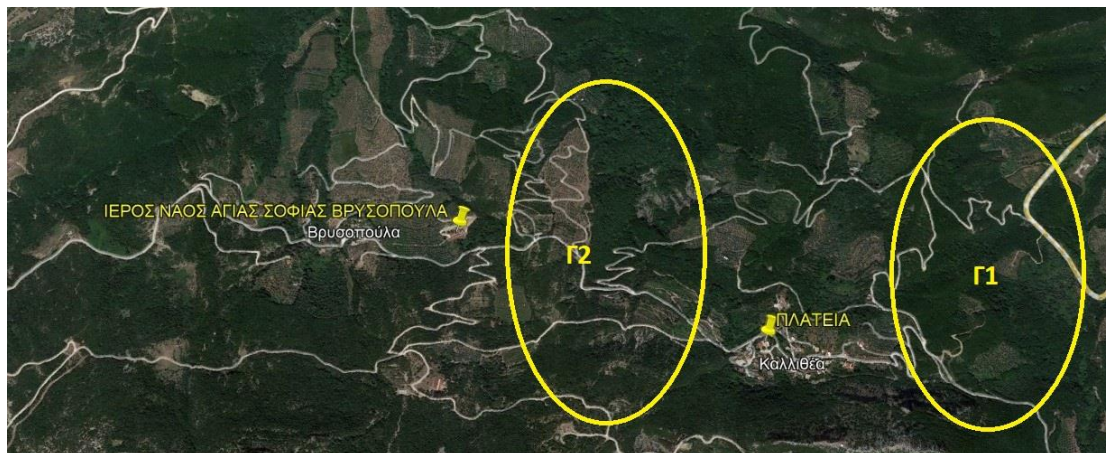
ΟΙΚΙΣΜΟΣ ΣΑΛΟΝΙΚΗΣ

ΑΡ.ΣΧΕΔΙΟΥ ΚΟΙΝΟΤΗΤΑΣ	ΚΟΙΝΟΤΗΤΑ ΣΑΛΟΝΙΚΗΣ
ΣΗΜΕΙΟ ΕΚΔΗΛΩΣΗΣ ΠΥΡΚΑΓΙΑΣ):	 ΣΥΝΤΕΤΑΓΜΕΝΕΣ Χ,Υ 39.525944° 20.556554°
ΔΑΣΟΚΑΛΥΨΗ:	ΕΝΤΟΝΗ ΔΑΣΟΚΑΛΥΨΗ ΜΕ ΠΥΚΝΗ ΒΛΑΣΤΗΣΗ ΥΨΗΛΗΣ ΕΠΙΚΥΝΔΙΝΟΤΗΤΑΣ
ΚΥΡΙΑ ΟΔΙΚΗ ΠΡΟΣΒΑΣΗ	ΕΠΑΡΧ. ΟΔΟΣ ΒΡΟΣΙΝΗΣ ΠΑΡΑΜΥΘΙΑΣ
Οδικό δίκτυο:	ΟΠΩΣ ΦΑΙΝΕΤΕ ΣΤΟ ΧΑΡΤΗ (ΕΛΛΙΠΗΣ ΟΝΟΜΑΣΙΑ ΟΔΩΝ)
Προτεινόμενη όδευσης διαφυγής	ΟΙ ΚΑΤΟΙΚΟΙ ΘΑ ΟΔΗΓΗΘΟΥΝ ΜΕΣΩ ΤΗΣ ΕΠΑΡΧ.ΟΔΟΥ ΒΡΟΣΙΝΗΣ ΠΑΡΑΜΥΘΙΑΣ ΠΡΟΣ ΤΗΝ ΕΓΝΑΝΤΙΑ ΟΔΟ.
Χώροι προ-συγκέντρωσης:	ΠΛΑΤΕΙΑ (ΣΥΝΤΕΤΑΓΜΕΝΕΣ Χ,Υ 39.525258° 20.556718°)




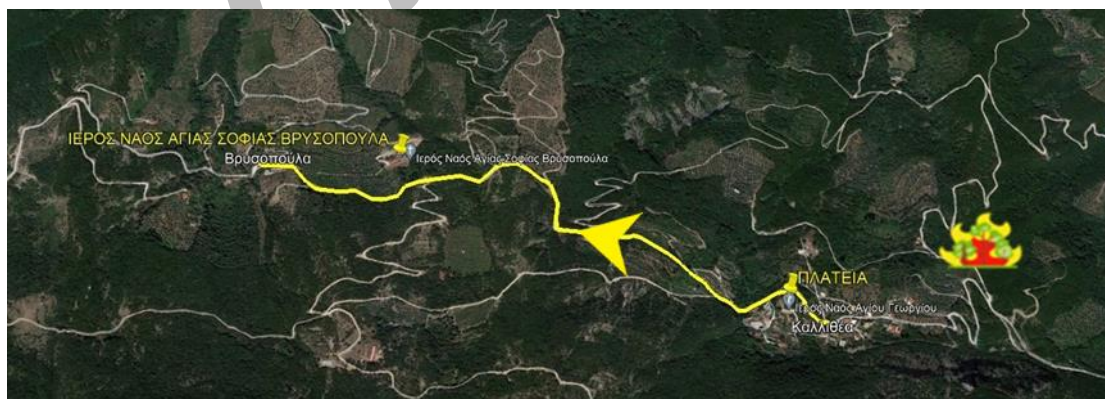
7.1.7 ΔΗΜΟΤΙΚΗ ΚΟΙΝΟΤΗΤΑ ΚΑΛΙΘΕΑ

Σύμφωνα με το ΦΕΚ 2802 /Β /26-4-2023, ο μόνιμος πληθυσμός για την Δημοτική Κοινότητα Καλλιθέας είναι 112 κάτοικοι. Οι ζώνες επικινδυνότητας αναφέρονται στον ακόλουθο χάρτη:




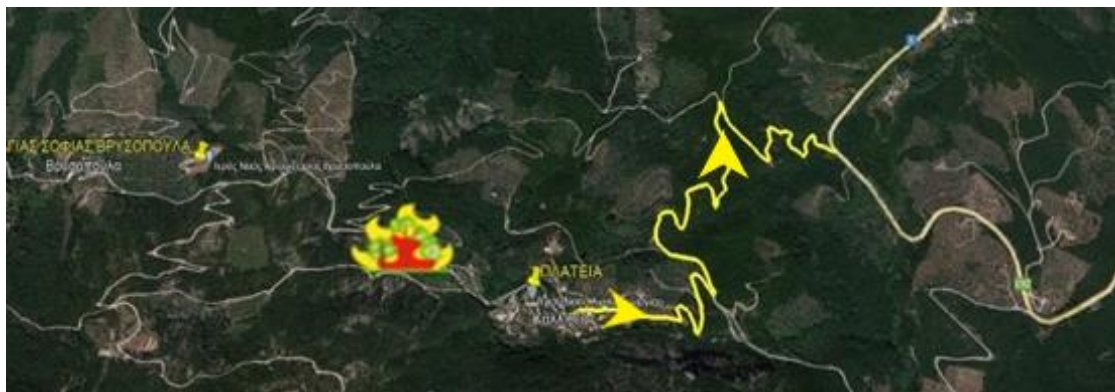
ΧΑΡΤΗΣ ΖΩΝΕΣ ΕΠΙΚΥΝΔΙΝΟΤΗΤΑΣ ΣΤΟΝ ΟΙΚΙΣΜΟ ΚΑΛΙΘΕΑΣ.

ΑΡ.ΣΧΕΔΙΟΥ ΚΟΙΝΟΤΗΤΑΣ	7.Γ1 ΚΟΙΝΟΤΗΤΑ ΚΑΛΙΘΕΑΣ
ΣΗΜΕΙΟ ΕΚΔΗΛΩΣΗΣ ΠΥΡΚΑΓΙΑΣ ():	 ΣΥΝΤΕΤΑΓΜΕΝΕΣ Χ,Υ 39.532287° 20.462136°
ΔΑΣΟΚΑΛΥΨΗ:	ΕΝΤΟΝΗ ΔΑΣΟΚΑΛΥΨΗ ΜΕ ΠΥΚΝΗ ΒΛΑΣΤΗΣΗ ΥΨΗΛΗΣ ΕΠΙΚΥΝΔΙΝΟΤΗΤΑΣ
ΚΥΡΙΑ ΟΔΙΚΗ ΠΡΟΣΒΑΣΗ	ΑΓΡΟΤΙΚΗ ΟΔΟΣ
Οδικό δίκτυο:	ΟΠΩΣ ΦΑΙΝΕΤΕ ΣΤΟ ΧΑΡΤΗ (ΕΛΛΙΠΗΣ ΟΝΟΜΑΣΙΑ ΟΔΩΝ)
Προτεινόμενη οδούσης διαφυγής	ΟΙ ΚΑΤΟΙΚΟΙ ΘΑ ΟΔΗΓΗΘΟΥΝ ΚΑΘΕΤΑ ΠΡΟΣ ΤΗΝ ΑΓΡΟΤΙΚΗ ΟΔΟ ΚΑΙ ΘΑ ΚΙΝΗΘΟΥΝ ΑΝΑΛΟΓΑ ΜΕ ΤΗΝ ΕΞΕΙΣΗ ΤΗΣ ΠΥΡΚΑΓΙΑΣ ΠΡΟΣ ΤΗΝ ΒΡΥΣΟΠΟΥΛΑ
Χώροι προ-συγκέντρωσης:	ΙΕΡΟΣ ΝΑΟΣ ΑΓΙΑΣ ΣΟΦΙΑΣ ΒΡΥΣΟΠΟΥΛΑ (ΣΥΝΤΕΤΑΓΜΕΝΕΣ Χ,Υ 39.519429° 20.454092°)



ΣΧΕΔΙΟ ΟΡΓΑΝΩΜΕΝΗΣ ΑΠΟΜΑΚΡΥΝΣΗΣ ΠΟΛΙΤΩΝ ΓΙΑ ΛΟΓΟΥΣ ΠΡΟΣΤΑΣΙΑΣ ΑΠΟ ΕΞΕΛΙΣΣΟΜΕΝΗ ΕΠΙΚΕΙΜΕΝΗ ΚΑΤΑΣΤΡΟΦΗ ΕΞ ΑΙΤΙΑΣ ΔΑΣΙΚΩΝ ΠΥΡΚΑΓΙΩΝ ΔΗΜΟΥ ΣΟΥΛΙΟΥ

ΑΡ.ΣΧΕΔΙΟΥ ΚΟΙΝΟΤΗΤΑΣ	7.Γ2 ΚΟΙΝΟΤΗΤΑ ΚΑΛΙΘΕΑΣ
ΣΗΜΕΙΟ ΕΚΔΗΛΩΣΗΣ ΠΥΡΚΑΓΙΑΣ):	 ΣΥΝΤΕΤΑΓΜΕΝΕΣ Χ,Υ 39.523657° 20.460319°
ΔΑΣΟΚΑΛΥΨΗ:	ΕΝΤΟΝΗ ΔΑΣΟΚΑΛΥΨΗ ΜΕ ΠΥΚΝΗ ΒΛΑΣΤΗΣΗ ΥΨΗΛΗΣ ΕΠΙΚΥΝΔΙΝΟΤΗΤΑΣ
ΚΥΡΙΑ ΟΔΙΚΗ ΠΡΟΣΒΑΣΗ	ΑΓΡΟΤΙΚΗ ΟΔΟΣ
Οδικό δίκτυο:	ΟΠΩΣ ΦΑΙΝΕΤΕ ΣΤΟ ΧΑΡΤΗ (ΕΛΛΙΠΗΣ ΟΝΟΜΑΣΙΑ ΟΔΩΝ)
Προτεινόμενη οδευσης διαφυγής	ΟΙ ΚΑΤΟΙΚΟΙ ΘΑ ΟΔΗΓΗΘΟΥΝ ΠΡΟΣ ΤΗΝ ΑΓΡΟΤΙΚΗ ΟΔΟ ΚΑΙ ΘΑ ΚΙΝΗΘΟΥΝ ΑΝΑΛΟΓΑ ΜΕ ΤΗΝ ΕΞΕΛΙΞΗ ΤΗΣ ΠΥΡΚΑΓΙΑΣ ΠΡΟΣ ΤΗΝ Ε.Ο. ΙΩΑΝΝΙΝΩΝ-ΗΓΟΥΜΕΝΙΤΣΑΣ
Χώροι προ-συγκέντρωσης:	ΠΛΑΤΕΙΑ (ΣΥΝΤΕΤΑΓΜΕΝΕΣ Χ,Υ 39.527328° 20.461693°)




ΣΧΕΔΙΟ

7.1.8 ΔΗΜΟΤΙΚΗ ΚΟΙΝΟΤΗΤΑ ΚΑΡΒΟΥΝΑΡΙ

Σύμφωνα με το ΦΕΚ 2802 /Β /26-4-2023, ο μόνιμος πληθυσμός για την Δημοτική Κοινότητα Καρβουνάρι είναι 437 κάτοικοι. Οι ζώνες επικινδυνότητας αναφέρονται στον ακόλουθο χάρτη:




ΧΑΡΤΗΣ ΖΩΝΕΣ ΕΠΙΚΙΝΔΥΝΟΤΗΤΑΣ ΣΤΟΝ ΟΙΚΙΣΜΟ ΚΑΡΒΟΥΝΑΡΙ.


ΑΡ.ΣΧΕΔΙΟΥ ΚΟΙΝΟΤΗΤΑΣ	8.Δ1 ΚΟΙΝΟΤΗΤΑ ΚΑΡΒΟΥΝΑΡΙ
ΣΗΜΕΙΟ ΕΚΔΗΛΩΣΗΣ ΠΥΡΚΑΓΙΑΣ):	 ΣΥΝΤΕΤΑΓΜΕΝΕΣ Χ,Υ 39.397993°20.489655°
ΔΑΣΟΚΑΛΥΨΗ:	ΕΝΤΟΝΗ ΔΑΣΟΚΑΛΥΨΗ ΜΕ ΠΥΚΝΗ ΒΛΑΣΤΗΣΗ ΥΨΗΛΗΣ ΕΠΙΚΙΝΔΥΝΟΤΗΤΑΣ
ΚΥΡΙΑ ΟΔΙΚΗ ΠΡΟΣΒΑΣΗ	ΕΠΑΡΧΙΑΚΗ ΟΔΟΣ ΠΑΡΑΜΥΘΙΑ-ΜΟΡΦΗΣ
Οδικό δίκτυο:	ΟΠΩΣ ΦΑΙΝΕΤΕ ΣΤΟ ΧΑΡΤΗ (ΕΛΛΙΠΗΣ ΟΝΟΜΑΣΙΑ ΟΔΩΝ)
Προτεινόμενη οδευσης διαφυγής	ΟΙ ΚΑΤΟΙΚΟΙ ΘΑ ΟΔΗΓΗΘΟΥΝ ΠΡΟΣ ΤΗΝ ΕΠΑΡΧΙΑΚΗ ΟΔΟΣ ΠΑΡΑΜΥΘΙΑ-ΜΟΡΦΗΣ ΚΑΙ ΘΑ ΚΙΝΗΘΟΥΝ ΑΝΑΛΟΓΑ ΜΕ ΤΗΝ ΕΞΕΛΙΞΗ ΤΗΣ ΠΥΡΚΑΓΙΑΣ ΠΡΟΣ ΤΟ ΧΩΡΙΟ ΜΟΡΦΗ ΚΑΙ ΞΗΡΟΛΟΦΟ ΑΝΤΙΣΤΟΙΧΑ
Χώροι προ-συγκέντρωσης:	ΓΗΠΕΔΟ ΚΑΡΒΟΥΝΑΡΙΟΥ(ΣΥΝΤΕΤΑΓΜΕΝΕΣ Χ,Υ 39.389840° 20.481847°) ΕΚΚΛΗΣΙΑ ΚΥΡΑ ΠΑΝΑΓΙΑ (ΣΥΝΤΕΤΑΓΜΕΝΕΣ Χ,Υ 39.404564° 20.491754°)



ΣΧΕΔΙΟ ΟΡΓΑΝΩΜΕΝΗΣ ΑΠΟΜΑΚΡΥΝΣΗΣ ΠΟΛΙΤΩΝ ΓΙΑ ΛΟΓΟΥΣ ΠΡΟΣΤΑΣΙΑΣ ΑΠΟ ΕΞΕΛΙΣΣΟΜΕΝΗ ΕΠΙΚΕΙΜΕΝΗ ΚΑΤΑΣΤΡΟΦΗ ΕΞ ΑΙΤΙΑΣ ΔΑΣΙΚΩΝ ΠΥΡΚΑΓΙΩΝ ΔΗΜΟΥ ΣΟΥΛΙΟΥ

ΑΡ.ΣΧΕΔΙΟΥ ΚΟΙΝΟΤΗΤΑΣ	8.Δ2 ΚΟΙΝΟΤΗΤΑ ΚΑΡΒΟΥΝΑΡΙ
ΣΗΜΕΙΟ ΕΚΔΗΛΩΣΗΣ ΠΥΡΚΑΓΙΑΣ):	 ΣΥΝΤΕΤΑΓΜΕΝΕΣ Χ,Υ 39.391088° 20.489121°
ΔΑΣΟΚΑΛΥΨΗ:	ΕΝΤΟΝΗ ΔΑΣΟΚΑΛΥΨΗ ΜΕ ΠΥΚΝΗ ΒΛΑΣΤΗΣΗ ΥΨΗΛΗΣ ΕΠΙΚΥΝΔΙΝΟΤΗΤΑΣ
ΚΥΡΙΑ ΟΔΙΚΗ ΠΡΟΣΒΑΣΗ	ΕΠΑΡΧΙΑΚΗ ΟΔΟΣ ΠΑΡΑΜΥΘΙΑ-ΜΟΡΦΗΣ
Οδικό δίκτυο:	ΟΠΩΣ ΦΑΙΝΕΤΕ ΣΤΟ ΧΑΡΤΗ (ΕΛΛΙΠΗΣ ΟΝΟΜΑΣΙΑ ΟΔΩΝ)
Προτεινόμενη όδευσης διαφυγής	ΟΙ ΚΑΤΟΙΚΟΙ ΘΑ ΟΔΗΓΗΘΟΥΝ ΠΡΟΣ ΤΗΝ ΕΠΑΡΧΙΑΚΗ ΟΔΟΣ ΠΑΡΑΜΥΘΙΑ-ΜΟΡΦΗΣ ΚΑΙ ΘΑ ΚΙΝΗΘΟΥΝ ΑΝΑΛΟΓΑ ΜΕ ΤΗΝ ΕΞΕΛΙΞΗ ΤΗΣ ΠΥΡΚΑΓΙΑΣ ΠΡΟΣ ΤΟ ΧΩΡΙΟ ΜΟΡΦΗ ΚΑΙ ΞΗΡΟΛΟΦΟ ΑΝΤΙΣΤΟΙΧΑ
Χώροι προ-συγκέντρωσης:	ΓΗΠΕΔΟ ΚΑΡΒΟΥΝΑΡΙΟ(ΣΥΝΤΕΤΑΓΜΕΝΕΣ Χ,Υ 39.389840° 20.481847°) ΕΚΚΛΗΣΙΑ ΚΥΡΑ ΠΑΝΑΓΙΑ (ΣΥΝΤΕΤΑΓΜΕΝΕΣ Χ,Υ 39.404564° 20.491754°)

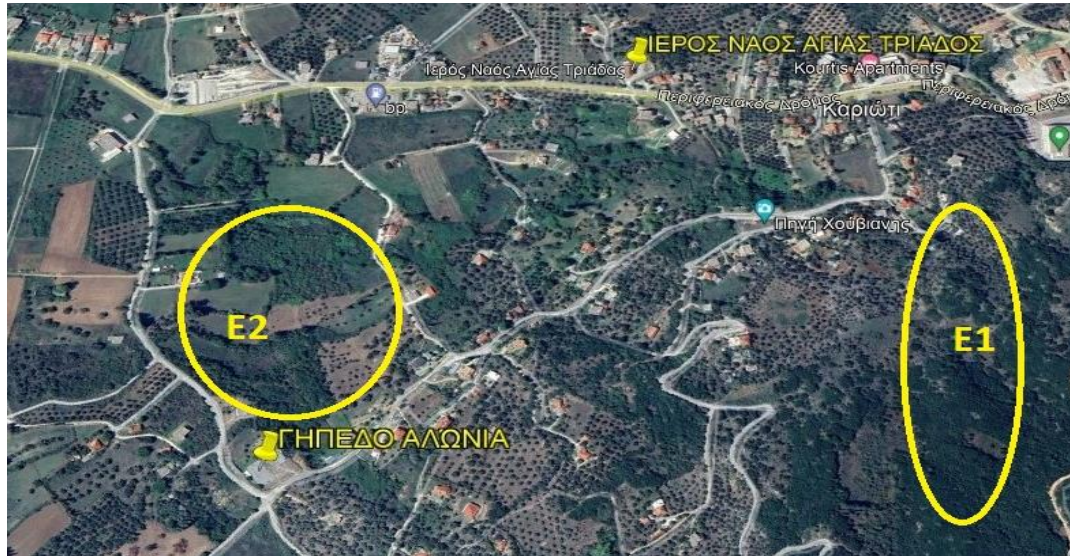


ΑΡ.ΣΧΕΔΙΟΥ ΚΟΙΝΟΤΗΤΑΣ	8.Δ3 ΚΟΙΝΟΤΗΤΑ ΚΑΡΒΟΥΝΑΡΙ
ΣΗΜΕΙΟ ΕΚΔΗΛΩΣΗΣ ΠΥΡΚΑΓΙΑΣ):	 ΣΥΝΤΕΤΑΓΜΕΝΕΣ Χ,Υ 39.382315° 20.485887°
ΔΑΣΟΚΑΛΥΨΗ:	ΕΝΤΟΜΗ ΔΑΣΟΚΑΛΥΨΗ ΜΕ ΠΥΚΝΗ ΒΛΑΣΤΗΣΗ ΥΨΗΛΗΣ ΕΠΙΚΥΝΔΙΝΟΤΗΤΑΣ
ΚΥΡΙΑ ΟΔΙΚΗ ΠΡΟΣΒΑΣΗ	ΕΠΑΡΧΙΑΚΗ ΟΔΟΣ ΠΑΡΑΜΥΘΙΑ-ΜΟΡΦΗΣ
Οδικό δίκτυο:	ΟΠΩΣ ΦΑΙΝΕΤΕ ΣΤΟ ΧΑΡΤΗ (ΕΛΛΙΠΗΣ ΟΝΟΜΑΣΙΑ ΟΔΩΝ)
Προτεινόμενη όδευσης διαφυγής	ΟΙ ΚΑΤΟΙΚΟΙ ΘΑ ΟΔΗΓΗΘΟΥΝ ΠΡΟΣ ΤΗΝ ΕΠΑΡΧΙΑΚΗ ΟΔΟΣ ΠΑΡΑΜΥΘΙΑ-ΜΟΡΦΗΣ ΚΑΙ ΘΑ ΚΙΝΗΘΟΥΝ ΠΡΟΣ ΤΟ ΧΩΡΙΟ ΞΗΡΟΛΟΦΟ ΑΝΤΙΣΤΟΙΧΑ
Χώροι προ-συγκέντρωσης:	ΕΚΚΛΗΣΙΑ ΚΥΡΑ ΠΑΝΑΓΙΑ (ΣΥΝΤΕΤΑΓΜΕΝΕΣ Χ,Υ 39.404564° 20.491754°)




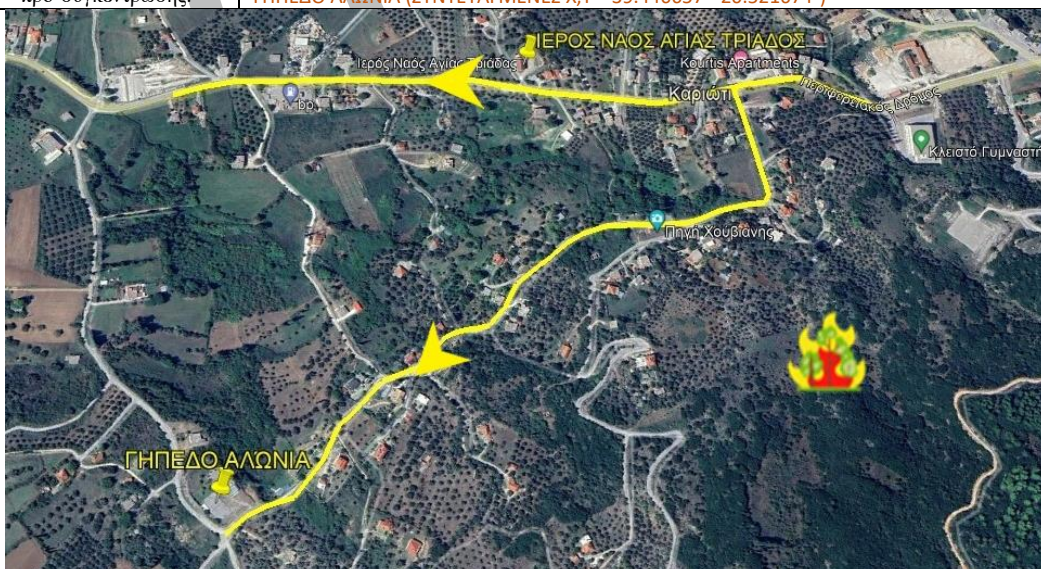
7.1.9 ΔΗΜΟΤΙΚΗ ΚΟΙΝΟΤΗΤΑ ΚΑΡΥΩΤΙ

Σύμφωνα με το ΦΕΚ 2802 /Β /26-4-2023, ο μόνιμος πληθυσμός για την Δημοτική Κοινότητα Καρυώτι είναι 265 κάτοικοι. Οι ζώνες επικινδυνότητας αναφέρονται στον ακόλουθο χάρτη:




ΧΑΡΤΗΣ ΖΩΝΕΣ ΕΠΙΚΥΝΔΙΝΟΤΗΤΑΣ ΣΤΟΝ ΟΙΚΙΣΜΟ ΚΑΡΥΩΤΙ

ΑΡ.ΣΧΕΔΙΟΥ ΚΟΙΝΟΤΗΤΑΣ	9.Ε1 ΚΟΙΝΟΤΗΤΑ ΚΑΡΥΩΤΙ
ΣΗΜΕΙΟ ΕΚΔΗΛΩΣΗΣ ΠΥΡΚΑΓΙΑΣ):	 ΣΥΝΤΕΤΑΓΜΕΝΕΣ Χ,Υ 39.453858° 20.520200°
ΔΑΣΟΚΑΛΥΨΗ:	ΕΝΤΟΝΗ ΔΑΣΟΚΑΛΥΨΗ ΜΕ ΠΥΚΝΗ ΒΛΑΣΤΗΣΗ ΥΨΗΛΗΣ ΕΠΙΚΥΝΔΙΝΟΤΗΤΑΣ
ΚΥΡΙΑ ΟΔΙΚΗ ΠΡΟΣΒΑΣΗ	ΠΕΡΙΦΕΡΕΙΑΚΗ ΟΔΟΣ
Οδικό δίκτυο:	ΟΠΩΣ ΦΑΙΝΕΤΕ ΣΤΟ ΧΑΡΤΗ (ΕΛΛΙΠΗΣ ΟΝΟΜΑΣΙΑ ΟΔΩΝ)
Προτεινόμενη οδούσης διαφυγής	ΟΙ ΚΑΤΟΙΚΟΙ ΘΑ ΚΙΝΗΘΟΥΝ ΣΕ ΔΥΟ ΚΑΤΕΥΘΥΝΣΕΙΣ.ΑΡΧΙΚΑ ΠΡΟΣ ΤΗΝ ΠΕΡΙΦΕΡΕΙΑΚΗ ΟΔΟ ΜΕ ΚΑΤΕΥΘΥΝΣΗ ΤΟ ΧΩΡΙΟ ΡΑΧΟΥΛΙ ΚΑΙ ΜΕΣΩ ΤΗΣ ΑΓΡΟΤΙΚΗΣ ΟΔΟΥ ΜΕ ΚΑΤΕΥΘΥΝΣΗ ΤΟ ΧΩΡΙΟ ΧΡΥΣΑΥΓΗ
Χώροι προ-συγκέντρωσης:	ΙΕΡΟΣ ΝΑΟΣ ΑΓΙΑΣ ΤΡΙΑΔΟΣ (ΣΥΝΤΕΤΑΓΜΕΝΕΣ Χ,Υ 39.449928° 20.514417°) ΓΗΠΕΔΟ ΑΛΩΝΙΑ (ΣΥΝΤΕΤΑΓΜΕΝΕΣ Χ,Υ 39.446657° 20.521674°)




ΣΧΕΔΙΟ ΟΡΓΑΝΩΜΕΝΗΣ ΑΠΟΜΑΚΡΥΝΣΗΣ ΠΟΛΙΤΩΝ ΓΙΑ ΛΟΓΟΥΣ ΠΡΟΣΤΑΣΙΑΣ ΑΠΟ ΕΞΕΛΙΣΣΟΜΕΝΗ ΕΠΙΚΕΙΜΕΝΗ ΚΑΤΑΣΤΡΟΦΗ ΕΞ ΑΙΤΙΑΣ ΔΑΣΙΚΩΝ ΠΥΡΚΑΓΙΩΝ ΔΗΜΟΥ ΣΟΥΛΙΟΥ

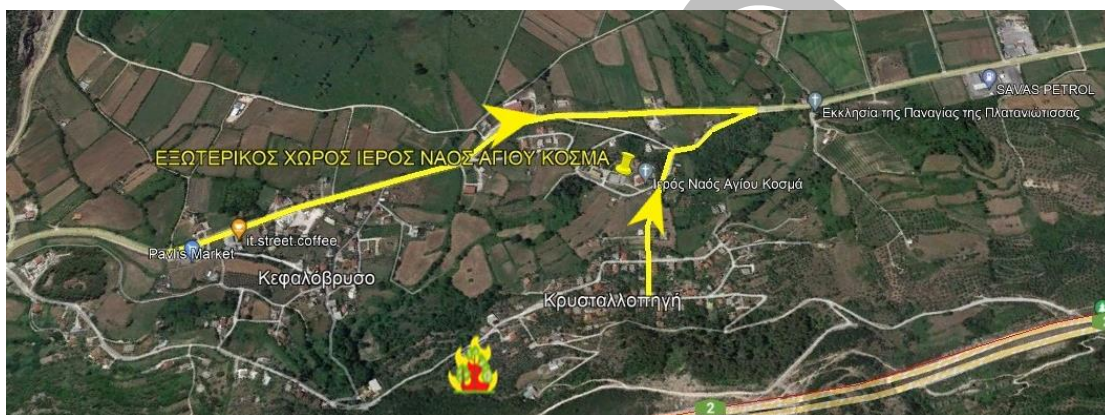
ΑΡ.ΣΧΕΔΙΟΥ ΚΟΙΝΟΤΗΤΑΣ	9.Ε2 ΚΟΙΝΟΤΗΤΑ ΚΑΡΥΩΤΙ
ΣΗΜΕΙΟ ΕΚΔΗΛΩΣΗΣ ΠΥΡΚΑΓΙΑΣ):	 ΣΥΝΤΕΤΑΓΜΕΝΕΣ Χ,Υ 39.445860° 20.519818°
ΔΑΣΟΚΑΛΥΨΗ:	ΕΝΤΟΝΗ ΔΑΣΟΚΑΛΥΨΗ ΜΕ ΠΥΚΝΗ ΒΛΑΣΤΗΣΗ ΥΨΗΛΗΣ ΕΠΙΚΥΝΔΙΝΟΤΗΤΑΣ
ΚΥΡΙΑ ΟΔΙΚΗ ΠΡΟΣΒΑΣΗ	ΠΕΡΙΦΕΡΕΙΑΚΗ ΟΔΟΣ
Οδικό δίκτυο:	ΟΠΩΣ ΦΑΙΝΕΤΕ ΣΤΟ ΧΑΡΤΗ (ΕΛΛΙΠΗΣ ΟΝΟΜΑΣΙΑ ΟΔΩΝ)
Προτεινόμενη οδευσης διαφυγής	ΟΙ ΚΑΤΟΙΚΟΙ ΘΑ ΚΙΝΗΘΟΥΝ ΣΕ ΔΥΟ ΚΑΤΕΥΘΥΝΣΕΙΣ.ΑΡΧΙΚΑ ΠΡΟΣ ΤΗΝ ΠΕΡΙΦΕΡΕΙΑΚΗ ΟΔΟ ΜΕ ΚΑΤΕΥΘΥΝΣΗ ΤΗ ΠΑΡΑΜΥΘΙΑ ΚΑΙ ΜΕΣΩ ΤΗΣ ΑΓΡΟΤΙΚΗΣ ΟΔΟΥ ΜΕ ΚΑΤΕΥΘΥΝΣΗ ΤΟ ΧΩΡΙΟ ΧΡΥΣΑΥΓΗ
Χώροι προ-συγκέντρωσης:	ΓΗΠΕΔΟ ΠΑΡΑΜΥΘΙΑΣ (ΣΥΝΤΕΤΑΓΜΕΝΕΣ Χ,Υ: 39.458503°, 20.512858°)



7.1.10 ΔΗΜΟΤΙΚΗ ΚΟΙΝΟΤΗΤΑ ΚΡΥΣΤΑΛΛΟΠΗΓΗ


Σύμφωνα με το ΦΕΚ 2802 /Β /26-4-2023, ο μόνιμος πληθυσμός για την Δημοτική Κοινότητα Κρυσταλλοπηγής είναι 303 κάτοικοι.

ΑΡ.ΣΧΕΔΙΟΥ ΚΟΙΝΟΤΗΤΑΣ	10. ΚΟΙΝΟΤΗΤΑ ΚΡΥΣΤΑΛΛΟΠΗΓΗ
ΣΗΜΕΙΟ ΕΚΔΗΛΩΣΗΣ ΠΥΡΚΑΓΙΑΣ):	 ΣΥΝΤΕΤΑΓΜΕΝΕΣ Χ,Υ 39.493219° 20.468550°
ΔΑΣΟΚΑΛΥΨΗ:	ΧΑΜΗΛΗ ΔΑΣΟΚΑΛΥΨΗ , ΜΕΤΡΙΑΣ ΕΠΙΚΥΝΔΙΝΟΤΗΤΑΣ
ΚΥΡΙΑ ΟΔΙΚΗ ΠΡΟΣΒΑΣΗ	ΠΕΡΙΦΕΡΕΙΑΚΗ ΟΔΟΣ
Οδικό δίκτυο:	ΟΠΩΣ ΦΑΙΝΕΤΕ ΣΤΟ ΧΑΡΤΗ (ΕΛΛΙΠΗΣ ΟΝΟΜΑΣΙΑ ΟΔΩΝ)
Προτεινόμενη όδευσης διαφυγής	ΟΙ ΚΑΤΟΙΚΟΙ ΘΑ ΚΙΝΗΘΟΥΝ ΠΡΟΣ ΤΗΝ ΠΕΡΙΦΕΡΕΙΑΚΗ ΟΔΟ ΜΕ ΚΑΤΕΥΘΥΝΣΗ ΤΟ ΝΕΟΧΩΡΙ
Χώροι προ-συγκέντρωσης:	ΕΞΩΤΕΡΙΚΟΣ ΧΩΡΟΣ ΙΕΡΟΣ ΝΑΟΣ ΑΓΙΟΥ ΚΟΣΜΑ (ΣΥΝΤΕΤΑΓΜΕΝΕΣ Χ,Υ: 39.491450° 20.461566°)



7.1.11 ΔΗΜΟΤΙΚΗ ΚΟΙΝΟΤΗΤΑ ΝΕΟΧΩΡΙ


Σύμφωνα με το ΦΕΚ 2802 /Β /26-4-2023, ο μόνιμος πληθυσμός για την Δημοτική Κοινότητα Νεοχωρίου είναι 303 κάτοικοι.

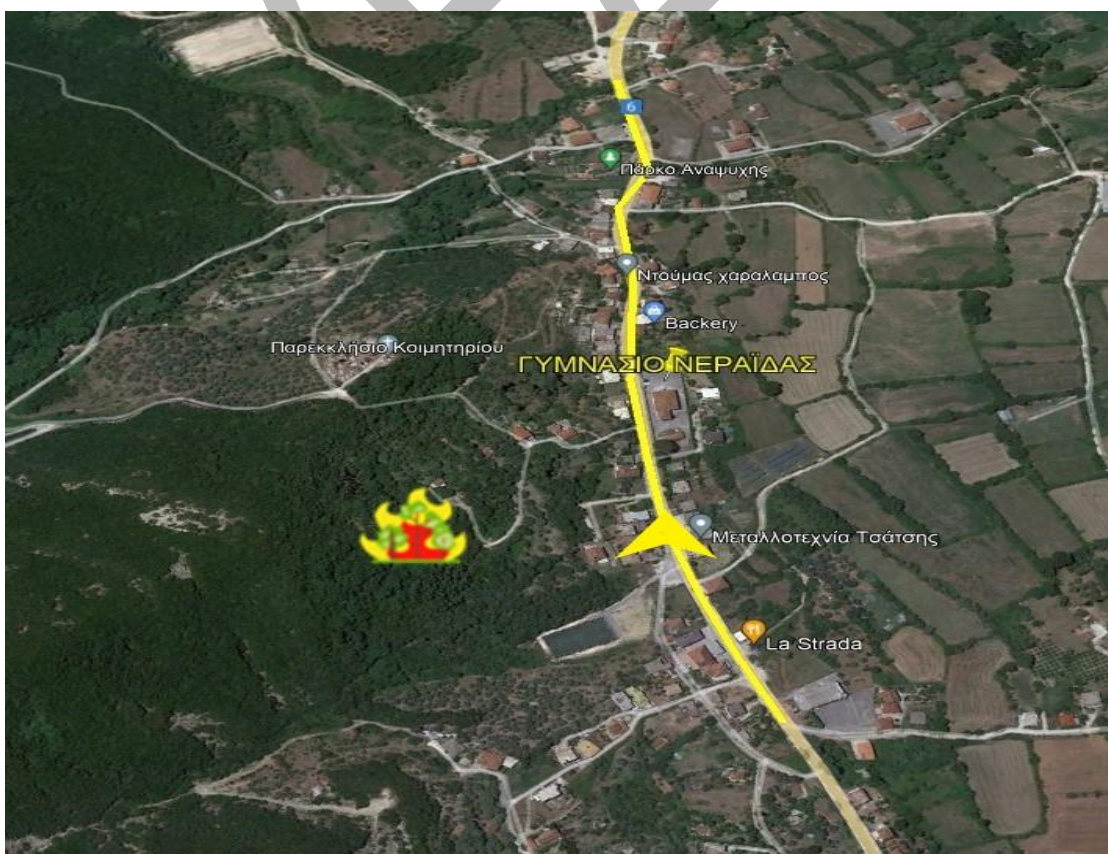
ΑΡ.ΣΧΕΔΙΟΥ ΚΟΙΝΟΤΗΤΑΣ	11. ΚΟΙΝΟΤΗΤΑ ΝΕΟΧΩΡΙ
ΣΗΜΕΙΟ ΕΚΔΗΛΩΣΗΣ ΠΥΡΚΑΓΙΑΣ):	 ΣΥΝΤΕΤΑΓΜΕΝΕΣ Χ,Υ 39.512420° 20.437780°
ΔΑΣΟΚΑΛΥΨΗ:	ΧΑΜΗΛΗ ΔΑΣΟΚΑΛΥΨΗ , ΜΕΤΡΙΑΣ ΕΠΙΚΥΝΔΙΝΟΤΗΤΑΣ
ΚΥΡΙΑ ΟΔΙΚΗ ΠΡΟΣΒΑΣΗ	ΠΕΡΙΦΕΡΕΙΑΚΗ ΟΔΟΣ
Οδικό δίκτυο:	ΟΠΩΣ ΦΑΙΝΕΤΕ ΣΤΟ ΧΑΡΤΗ (ΕΛΛΙΠΗΣ ΟΝΟΜΑΣΙΑ ΟΔΩΝ)
Προτεινόμενη όδευσης διαφυγής	ΟΙ ΚΑΤΟΙΚΟΙ ΘΑ ΚΙΝΗΘΟΥΝ ΠΡΟΣ ΤΗΝ ΠΕΡΙΦΕΡΕΙΑΚΗ ΟΔΟ ΜΕ ΚΑΤΕΥΘΥΝΣΗ ΤΗΝ ΚΡΥΣΤΑΛΛΟΠΗΓΗ
Χώροι προ-συγκέντρωσης:	ΠΡΩΗΝ ΔΗΜΟΤΙΚΟ ΣΧΟΛΕΙΟ (ΣΥΝΤΕΤΑΓΜΕΝΕΣ Χ,Υ: 39.510173° 20.436205°)

ΣΧΕΔΙΟ ΟΡΓΑΝΩΜΕΝΗΣ ΑΠΟΜΑΚΡΥΝΣΗΣ ΠΟΛΙΤΩΝ ΓΙΑ ΛΟΓΟΥΣ ΠΡΟΣΤΑΣΙΑΣ ΑΠΟ ΕΞΕΛΙΣΣΟΜΕΝΗ ΕΠΙΚΕΙΜΕΝΗ ΚΑΤΑΣΤΡΟΦΗ ΕΞ ΑΙΤΙΑΣ ΔΑΣΙΚΩΝ ΠΥΡΚΑΓΙΩΝ ΔΗΜΟΥ ΣΟΥΛΙΟΥ




ΣΥΝΟΙΚΙΣΜΟΣ ΝΕΡΑΪΔΑΣ

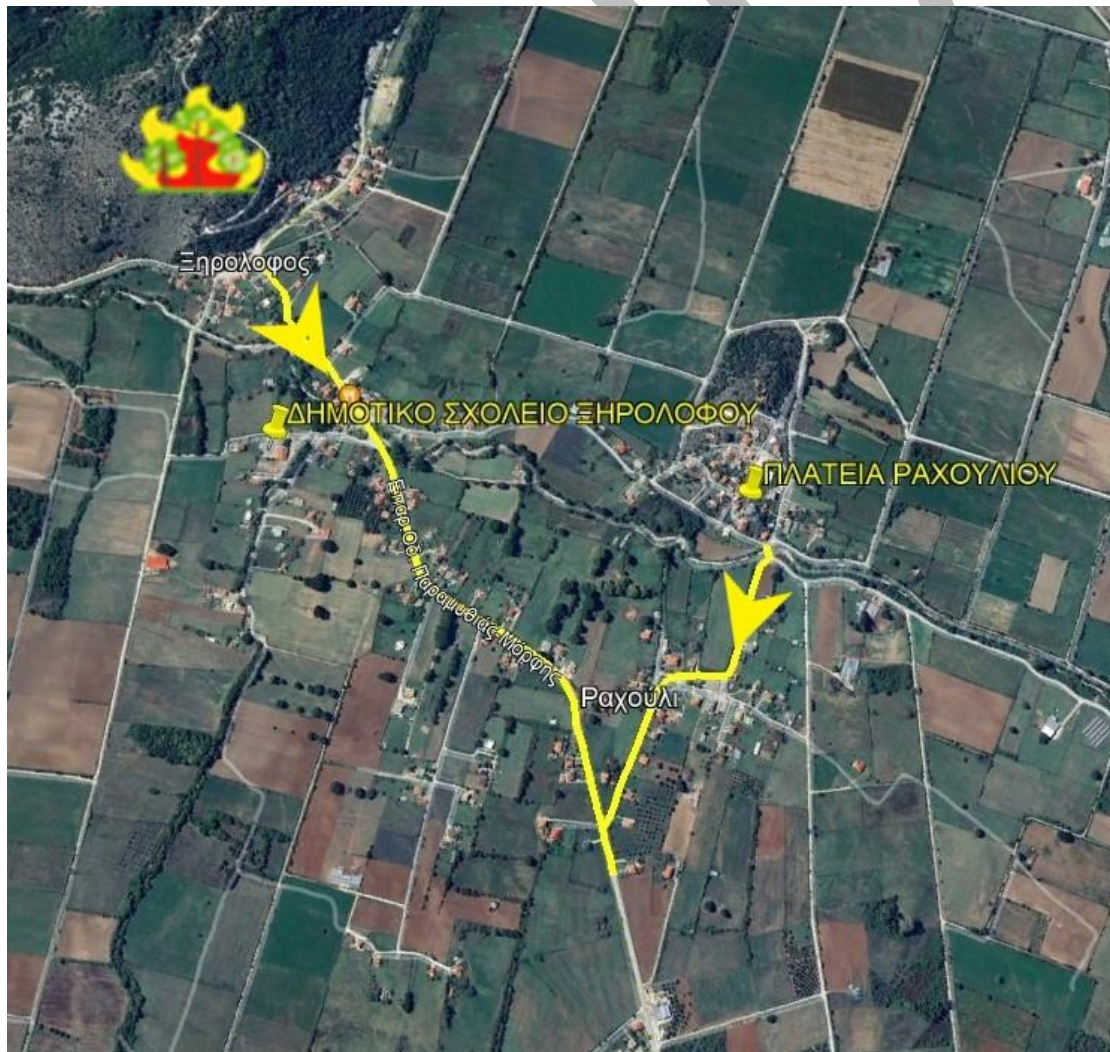
ΑΡ.ΣΧΕΔΙΟΥ ΚΟΙΝΟΤΗΤΑΣ	ΣΥΝΟΙΚΙΣΜΟΣ ΝΕΡΑΪΔΑΣ
ΣΗΜΕΙΟ ΕΚΔΗΛΩΣΗΣ ΠΥΡΚΑΓΙΑΣ):	 ΣΥΝΤΕΤΑΓΜΕΝΕΣ Χ,Υ 39.521806° 20.435178°
ΔΑΣΟΚΑΛΥΨΗ:	ΧΑΜΗΛΗ ΔΑΣΟΚΑΛΥΨΗ , ΜΕΤΡΙΑΣ ΕΠΙΚΥΝΔΙΝΟΤΗΤΑΣ
ΚΥΡΙΑ ΟΔΙΚΗ ΠΡΟΣΒΑΣΗ	Ε.Ο. ΙΩΑΝΝΙΝΩΝ ΗΓΟΥΜΕΝΙΤΣΑΣ
Οδικό δίκτυο:	ΟΠΩΣ ΦΑΙΝΕΤΕ ΣΤΟ ΧΑΡΤΗ (ΕΛΛΙΠΗΣ ΟΝΟΜΑΣΙΑ ΟΔΩΝ)
Προτεινόμενη όδευσης διαφυγής	ΟΙ ΚΑΤΟΙΚΟΙ ΘΑ ΚΙΝΗΘΟΥΝ ΠΡΟΣ ΤΗΝ ΕΘΝΙΚΗ ΟΔΟ ΙΩΑΝΝΙΝΩΝ ΗΓΟΥΜΕΝΙΤΣΑΣ ΜΕ ΚΑΤΕΥΘΥΝΣΗ ΤΟ ΔΙΛΟΦΟ
Χώροι προ-συγκέντρωσης:	ΓΥΜΝΑΣΙΟ ΝΕΡΑΪΔΑΣ (ΣΥΝΤΕΤΑΓΜΕΝΕΣ Χ,Υ: 39.523162° 20.433503°)



7.1.12 ΔΗΜΟΤΙΚΗ ΚΟΙΝΟΤΗΤΑ ΞΗΡΟΛΟΦΟΥ


Σύμφωνα με το ΦΕΚ 2802 /Β /26-4-2023, ο μόνιμος πληθυσμός για τη Δημοτική Κοινότητα Ξηρόλοφου είναι 277 κάτοικοι.

ΑΡ.ΣΧΕΔΙΟΥ ΚΟΙΝΟΤΗΤΑΣ	12. ΚΟΙΝΟΤΗΤΑ ΞΗΡΟΛΟΦΟ
ΣΗΜΕΙΟ ΕΚΔΗΛΩΣΗΣ ΠΥΡΚΑΓΙΑΣ):	 ΣΥΝΤΕΤΑΓΜΕΝΕΣ Χ,Υ: 39.408361° 20.505654°
ΔΑΣΟΚΑΛΥΨΗ:	ΕΝΤΟΝΗ ΔΑΣΟΚΑΛΥΨΗ ΜΕ ΠΥΚΝΗ ΒΛΑΣΤΗΣΗ ΥΨΗΛΗΣ ΕΠΙΚΥΝΔΙΝΟΤΗΤΑΣ
ΚΥΡΙΑ ΟΔΙΚΗ ΠΡΟΣΒΑΣΗ	ΕΠΑΡΧΙΑΚΗ ΟΔΟΣ ΠΑΡΑΜΥΘΙΑΣ- ΜΟΡΦΗΣ
Οδικό δίκτυο:	ΟΠΩΣ ΦΑΙΝΕΤΕ ΣΤΟ ΧΑΡΤΗ (ΕΛΛΙΠΗΣ ΟΝΟΜΑΣΙΑ ΟΔΩΝ)
Προτεινόμενη οδεύσης διαφυγής	ΟΙ ΚΑΤΟΙΚΟΙ ΘΑ ΟΔΗΓΗΘΟΥΝ ΚΑΘΕΤΑ ΠΡΟΣ ΤΗΝ ΕΠΑΡΧΙΑΚΗ ΟΔΟ ΠΑΡΑΜΥΘΙΑΣ – ΜΟΡΦΗ ΜΕ ΚΑΤΕΥΘΥΝΣΗ ΤΟ ΧΩΡΙΟ ΚΑΡΥΩΤΙ ΑΝΑΛΟΓΑ ΜΕ ΤΗΝ ΕΞΕΛΙΞΗ ΤΗΣ ΠΥΡΚΑΓΙΑΣ
Χώροι προ-συγκέντρωσης:	ΔΗΜΟΤΙΚΟ ΣΧΟΛΕΙΟ ΞΗΡΟΛΟΦΟΥ (ΣΥΝΤΕΤΑΓΜΕΝΕΣ Χ,Υ 39.414649° 20.509203°) ΠΛΑΤΕΙΑ ΡΑΧΟΥΛΙΟΥ (ΣΥΝΤΕΤΑΓΜΕΝΕΣ Χ,Υ, 39.420908° 20.502466°)



7.1.13 ΔΗΜΟΤΙΚΗ ΚΟΙΝΟΤΗΤΑ ΠΑΓΚΡΑΤΙ

Σύμφωνα με το ΦΕΚ 2802 /Β /26-4-2023, ο μόνιμος πληθυσμός για την Δημοτική Κοινότητα Παγκρατίου είναι 169 κάτοικοι.

ΑΡ.ΣΧΕΔΙΟΥ ΚΟΙΝΟΤΗΤΑΣ	13. ΚΟΙΝΟΤΗΤΑ ΠΑΓΚΡΑΤΙ
ΣΗΜΕΙΟ ΕΚΔΗΛΩΣΗΣ ΠΥΡΚΑΓΙΑΣ):	 ΣΥΝΤΕΤΑΓΜΕΝΕΣ Χ,Υ 39.445063° 20.498251°
ΔΑΣΟΚΑΛΥΨΗ:	ΧΑΜΗΛΗ ΔΑΣΟΚΑΛΥΨΗ , ΧΑΜΗΛΗΣ ΕΠΙΚΥΝΔΙΝΟΤΗΤΑΣ
ΚΥΡΙΑ ΟΔΙΚΗ ΠΡΟΣΒΑΣΗ	ΑΓΡΟΤΙΚΗ ΟΔΟΣ
Οδικό δίκτυο:	ΟΠΩΣ ΦΑΙΝΕΤΕ ΣΤΟ ΧΑΡΤΗ (ΕΛΛΙΠΗΣ ΟΝΟΜΑΣΙΑ ΟΔΩΝ)
Προτεινόμενη οδευσης διαφυγής	ΟΙ ΚΑΤΟΙΚΟΙ ΘΑ ΚΙΝΗΘΟΥΝ ΠΡΟΣ ΤΗΝ ΑΓΡΟΤΙΚΗ ΟΔΟ ΜΕ ΚΑΤΕΥΘΥΝΣΗ ΤΟ ΧΩΡΙΟ ΡΑΧΟΥΛΙ
Χώροι προ-συγκέντρωσης:	ΠΛΑΤΕΙΑ ΠΑΓΚΡΑΤΙΟΥ (ΣΥΝΤΕΤΑΓΜΕΝΕΣ Χ,Υ: 39.443533° 20.494157°)




7.1.14 ΔΗΜΟΤΙΚΗ ΚΟΙΝΟΤΗΤΑ ΠΕΝΤΕ ΕΚΚΛΗΣΙΩΝ

Σύμφωνα με το ΦΕΚ 2802 /Β /26-4-2023, ο μόνιμος πληθυσμός για την Δημοτική Κοινότητα Πέντε Εκκλησιών είναι 54 κάτοικοι. Οι ζώνες επικινδυνότητας αναφέρονται στον ακόλουθο χάρτη:




ΧΑΡΤΗΣ ΖΩΝΕΣ ΕΠΙΚΙΝΔΥΝΟΤΗΤΑΣ ΣΤΟΝ ΟΙΚΙΣΜΟ ΠΕΝΤΕ ΕΚΚΛΗΣΙΩΝ


ΑΡ.ΣΧΕΔΙΟΥ ΚΟΙΝΟΤΗΤΑΣ	14.Ζ1 ΚΟΙΝΟΤΗΤΑ ΠΕΝΤΕ ΕΚΚΛΗΣΙΩΝ
ΣΗΜΕΙΟ ΕΚΔΗΛΩΣΗΣ ΠΥΡΚΑΓΙΑΣ):	 ΣΥΝΤΕΤΑΓΜΕΝΕΣ Χ,Υ 39.596918° 20.464566°
ΔΑΣΟΚΑΛΥΨΗ:	ΕΝΤΟΝΗ ΔΑΣΟΚΑΛΥΨΗ ΜΕ ΠΥΚΝΗ ΒΛΑΣΤΗΣΗ ΥΨΗΛΗΣ ΕΠΙΚΙΝΔΥΝΟΤΗΤΑΣ ΚΑΙ ΕΠΕΚΤΑΣΗΣ ΤΗΣ ΠΥΡΚΑΓΙΑΣ ΣΤΗ ΖΩΝΗ Ζ3 ΕΝΤΟΣ ΟΙΚΟΣΜΟΥ
ΚΥΡΙΑ ΟΔΙΚΗ ΠΡΟΣΒΑΣΗ	ΑΓΡΟΤΙΚΗ ΟΔΟΣ
Οδικό δίκτυο:	ΟΠΩΣ ΦΑΙΝΕΤΕ ΣΤΟ ΧΑΡΤΗ (ΕΛΛΙΠΗΣ ΟΝΟΜΑΣΙΑ ΟΔΩΝ)
Προτεινόμενη οδευσης διαφυγής	ΟΙ ΚΑΤΟΙΚΟΙ ΘΑ ΚΙΝΗΘΟΥΝ ΜΕΣΩ ΤΟΥ ΟΙΚΙΣΜΟΥ ΠΡΟΣ ΤΗΝ ΑΓΡΟΤΙΚΗ ΟΔΟ ΚΑΙ ΜΕ ΚΑΤΕΥΘΥΝΣΗ ΤΟ ΧΩΡΙΟ ΠΛΑΚΩΤΗ.
Χώροι προ-συγκέντρωσης:	ΠΡΩΗΝ ΔΗΜΟΤΙΚΟ ΣΧΟΛΕΙΟ (ΣΥΝΤΕΤΑΓΜΕΝΕΣ Χ,Υ: 39.596854° 20.468304°)



ΣΧΕΔΙΟ ΟΡΓΑΝΩΜΕΝΗΣ ΑΠΟΜΑΚΡΥΝΣΗΣ ΠΟΛΙΤΩΝ ΓΙΑ ΛΟΓΟΥΣ ΠΡΟΣΤΑΣΙΑΣ ΑΠΟ ΕΞΕΛΙΣΣΟΜΕΝΗ ΕΠΙΚΕΙΜΕΝΗ ΚΑΤΑΣΤΡΟΦΗ ΕΞ ΑΙΤΙΑΣ ΔΑΣΙΚΩΝ ΠΥΡΚΑΓΙΩΝ ΔΗΜΟΥ ΣΟΥΛΙΟΥ

ΑΡ.ΣΧΕΔΙΟΥ ΚΟΙΝΟΤΗΤΑΣ	14.Ζ2 ΚΟΙΝΟΤΗΤΑ ΠΕΝΤΕ ΕΚΚΛΗΣΙΩΝ
ΣΗΜΕΙΟ ΕΚΔΗΛΩΣΗΣ ΠΥΡΚΑΓΙΑΣ):	 ΣΥΝΤΕΤΑΓΜΕΝΕΣ Χ,Υ 39.594260°20.468610°
ΔΑΣΟΚΑΛΥΨΗ:	ΕΝΤΟΝΗ ΔΑΣΟΚΑΛΥΨΗ ΜΕ ΠΥΚΝΗ ΒΛΑΣΤΗΣΗ ΥΨΗΛΗΣ ΕΠΙΚΥΝΔΙΝΟΤΗΤΑΣ
ΚΥΡΙΑ ΟΔΙΚΗ ΠΡΟΣΒΑΣΗ	ΑΓΡΟΤΙΚΗ ΟΔΟΣ
Οδικό δίκτυο:	ΟΠΩΣ ΦΑΙΝΕΤΕ ΣΤΟ ΧΑΡΤΗ (ΕΛΛΙΠΗΣ ΟΝΟΜΑΣΙΑ ΟΔΩΝ)
Προτεινόμενη όδευσης διαφυγής	ΟΙ ΚΑΤΟΙΚΟΙ ΘΑ ΚΙΝΗΘΟΥΝ ΜΕΣΩ ΤΟΥ ΟΙΚΙΣΜΟΥ ΠΡΟΣ ΤΗΝ ΑΓΡΟΤΙΚΗ ΟΔΟ ΚΑΙ ΜΕ ΚΑΤΕΥΘΥΝΣΗ ΠΡΟΣ ΤΟ ΔΗΜΟΤΙΚΟ ΣΧΟΛΕΙΟ
Χώροι προ-συγκέντρωσης:	ΠΡΩΗΝ ΔΗΜΟΤΙΚΟ ΣΧΟΛΕΙΟ (ΣΥΝΤΕΤΑΓΜΕΝΕΣ Χ,Υ: 39.596854° 20.468304°)




ΑΡ.ΣΧΕΔΙΟΥ ΚΟΙΝΟΤΗΤΑΣ	14.Ζ3 ΚΟΙΝΟΤΗΤΑ ΠΕΝΤΕ ΕΚΚΛΗΣΙΩΝ
ΣΗΜΕΙΟ ΕΚΔΗΛΩΣΗΣ ΠΥΡΚΑΓΙΑΣ):	 ΣΥΝΤΕΤΑΓΜΕΝΕΣ Χ,Υ 39.597352° 20.466747°
ΔΑΣΟΚΑΛΥΨΗ:	ΕΝΤΟΝΗ ΔΑΣΟΚΑΛΥΨΗ ΜΕ ΠΥΚΝΗ ΒΛΑΣΤΗΣΗ ΥΨΗΛΗΣ ΕΠΙΚΥΝΔΙΝΟΤΗΤΑΣ
ΚΥΡΙΑ ΟΔΙΚΗ ΠΡΟΣΒΑΣΗ	ΑΓΡΟΤΙΚΗ ΟΔΟΣ
Οδικό δίκτυο:	ΟΠΩΣ ΦΑΙΝΕΤΕ ΣΤΟ ΧΑΡΤΗ (ΕΛΛΙΠΗΣ ΟΝΟΜΑΣΙΑ ΟΔΩΝ)
Προτεινόμενη όδευσης διαφυγής	ΟΙ ΚΑΤΟΙΚΟΙ ΘΑ ΚΙΝΗΘΟΥΝ ΜΕΣΩ ΤΟΥ ΟΙΚΙΣΜΟΥ ΠΡΟΣ ΤΗΝ ΑΓΡΟΤΙΚΗ ΟΔΟ ΚΑΙ ΜΕ ΚΑΤΕΥΘΥΝΣΗ ΠΡΟΣ ΤΟ ΧΩΡΙΟ ΠΛΑΚΩΤΗ.
Χώροι προ-συγκέντρωσης:	ΠΡΩΗΝ ΔΗΜΟΤΙΚΟ ΣΧΟΛΕΙΟ (ΣΥΝΤΕΤΑΓΜΕΝΕΣ Χ,Υ: 39.596854° 20.468304°)



7.1.15 ΔΗΜΟΤΙΚΗ ΚΟΙΝΟΤΗΤΑ ΠΕΤΟΥΣΙ

Σύμφωνα με το ΦΕΚ 2802 /Β /2ΚΟΙ6-4-2023, ο μόνιμος πληθυσμός για την Δημοτική Κοινότητα Πετουσίου είναι 38 κάτοικοι.

ΑΡ.ΣΧΕΔΙΟΥ ΚΟΙΝΟΤΗΤΑΣ	15. ΚΟΙΝΟΤΗΤΑ ΠΕΤΟΥΣΙ
ΣΗΜΕΙΟ ΕΚΔΗΛΩΣΗΣ ΠΥΡΚΑΓΙΑΣ):	 ΣΥΝΤΕΤΑΓΜΕΝΕΣ Χ,Υ 39.516899° 20.602811°
ΔΑΣΟΚΑΛΥΨΗ:	ΕΝΤΟΝΗ ΔΑΣΟΚΑΛΥΨΗ ΜΕ ΠΥΚΝΗ ΒΛΑΣΤΗΣΗ ΥΨΗΛΗΣ ΕΠΙΚΥΝΔΙΝΟΤΗΤΑΣ
ΚΥΡΙΑ ΟΔΙΚΗ ΠΡΟΣΒΑΣΗ	ΕΠΑΡΧΙΑΚΗ ΟΔΟΣ ΜΕΛΙΓΓΩΝ-ΠΑΡΑΜΥΘΙΑΣ
Οδικό δίκτυο:	ΟΠΩΣ ΦΑΙΝΕΤΕ ΣΤΟ ΧΑΡΤΗ (ΕΛΛΙΠΗΣ ΟΝΟΜΑΣΙΑ ΟΔΩΝ)
Προτεινόμενη όδευσης διαφυγής	ΟΙ ΚΑΤΟΙΚΟΙ ΘΑ ΚΙΝΗΘΟΥΝ ΜΕΣΩ ΤΗΣ ΕΠΑΡΧΙΑΚΗΣ ΟΔΟΥ ΜΕΛΙΓΓΩΝ ΠΑΡΑΜΥΘΙΑΣ ΑΝΑΛΟΓΑ ΜΕ ΤΗΝ ΕΞΕΛΙΞΗ ΤΗΣ ΠΥΡΚΑΓΙΑΣ
Χώροι προ-συγκέντρωσης:	ΔΗΜΟΤΙΚΟ ΣΧΟΛΕΙΟ ΠΕΤΟΥΣΙ (ΣΥΝΤΕΤΑΓΜΕΝΕΣ Χ,Υ, 39.517168° 20.603009°)




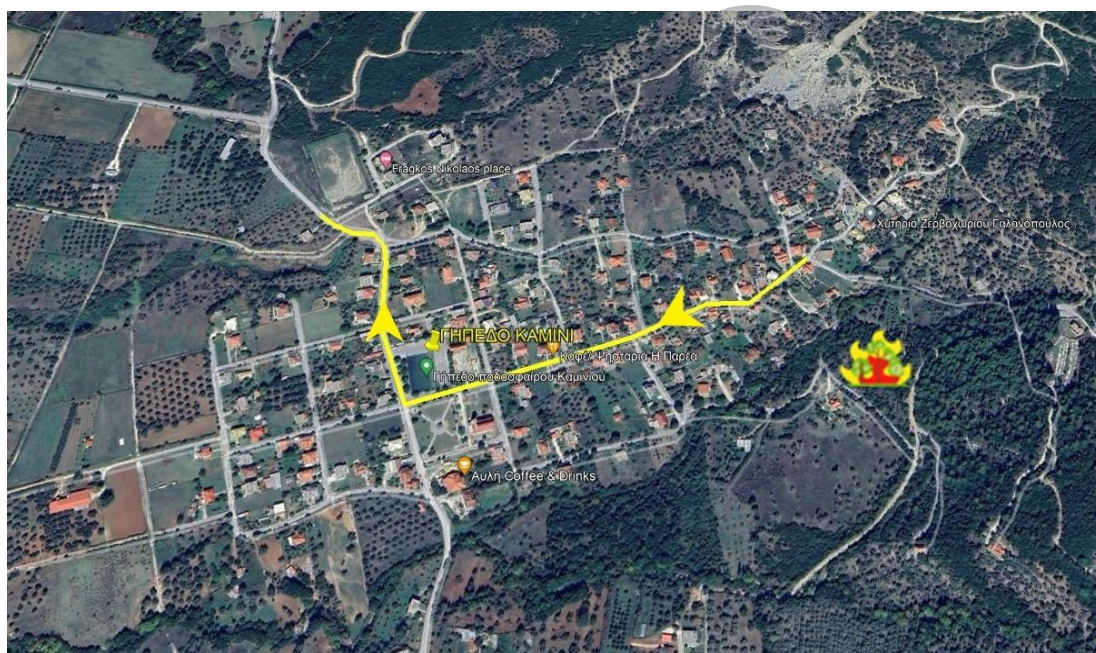
7.1.16 ΔΗΜΟΤΙΚΗ ΕΝΟΤΗΤΑ ΖΕΡΒΟΧΩΡΙΟΥ


Σύμφωνα με το ΦΕΚ 2802 /Β /2ΚΟΙ6-4-2023, ο μόνιμος πληθυσμός για την Δημοτική Κοινότητα Ζερβοχωρίου είναι 469 κάτοικοι. Οι ζώνες επικινδυνότητας αναφέρονται στον ακόλουθο χάρτη:



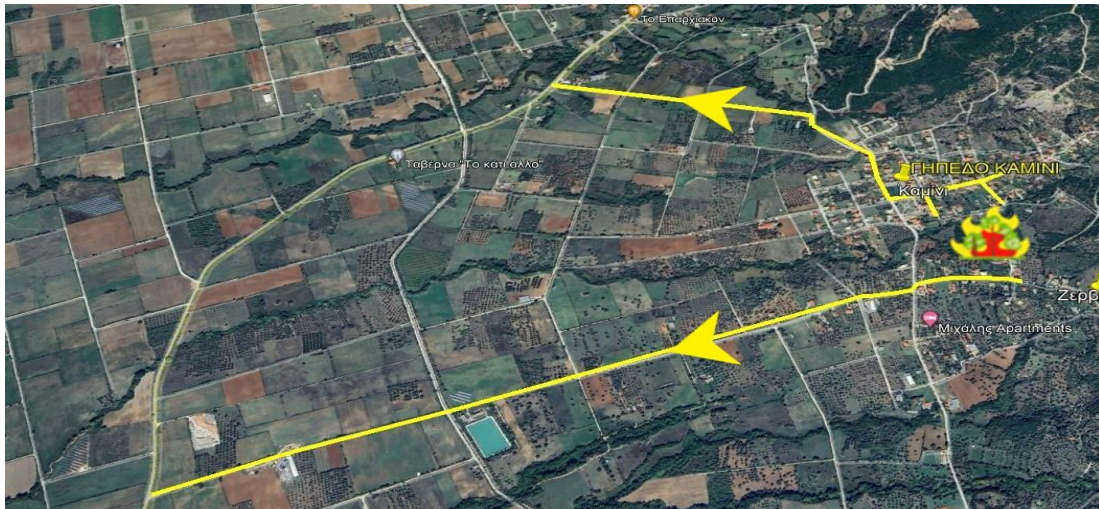
ΧΑΡΤΗΣ ΖΩΝΕΣ ΕΠΙΚΥΝΔΙΝΟΤΗΤΑΣ ΣΤΟΝ ΟΙΚΙΣΜΟ ΖΕΡΒΟΧΩΡΙ.


ΑΡ.ΣΧΕΔΙΟΥ ΚΟΙΝΟΤΗΤΑΣ	16.Η1 ΚΟΙΝΟΤΗΤΑ ΖΕΡΒΟΧΩΡΙ
ΣΗΜΕΙΟ ΕΚΔΗΛΩΣΗΣ ΠΥΡΚΑΓΙΑΣ):	 ΣΥΝΤΕΤΑΓΜΕΝΕΣ Χ,Υ 39.418499° 20.555007°
ΔΑΣΟΚΑΛΥΨΗ:	ΕΝΤΟΝΗ ΔΑΣΟΚΑΛΥΨΗ ΜΕ ΠΥΚΝΗ ΒΛΑΣΤΗΣΗ ΥΨΗΛΗΣ ΕΠΙΚΥΝΔΙΝΟΤΗΤΑΣ
ΚΥΡΙΑ ΟΔΙΚΗ ΠΡΟΣΒΑΣΗ	ΕΠΑΡΧΙΑΚΗ ΟΔΟΣ
Οδικό δίκτυο:	ΟΠΩΣ ΦΑΙΝΕΤΕ ΣΤΟ ΧΑΡΤΗ (ΕΛΛΙΠΗΣ ΟΝΟΜΑΣΙΑ ΟΔΩΝ)
Προτεινόμενη οδευσης διαφυγής	ΟΙ ΚΑΤΟΙΚΟΙ ΘΑ ΚΙΝΗΘΟΥΝ ΜΕΣΩ ΤΗΣ ΕΠΑΡΧΙΑΚΗΣ ΟΔΟΥ ΜΕ ΚΑΤΕΥΘΥΝΣΗ ΤΟΝ ΟΙΚΙΣΜΟ ΠΡΟΔΡΟΜΙ ΑΝΑΛΟΓΑ ΜΕ ΤΗΝ ΕΞΕΛΙΞΗ ΤΗΣ ΠΥΡΚΑΓΙΑΣ
Χώροι προ-συγκέντρωσης:	ΓΗΠΕΔΟ ΚΑΜΙΝΙ (ΣΥΝΤΕΤΑΓΜΕΝΕΣ Χ,Υ, 39.416484° 20.549461°)

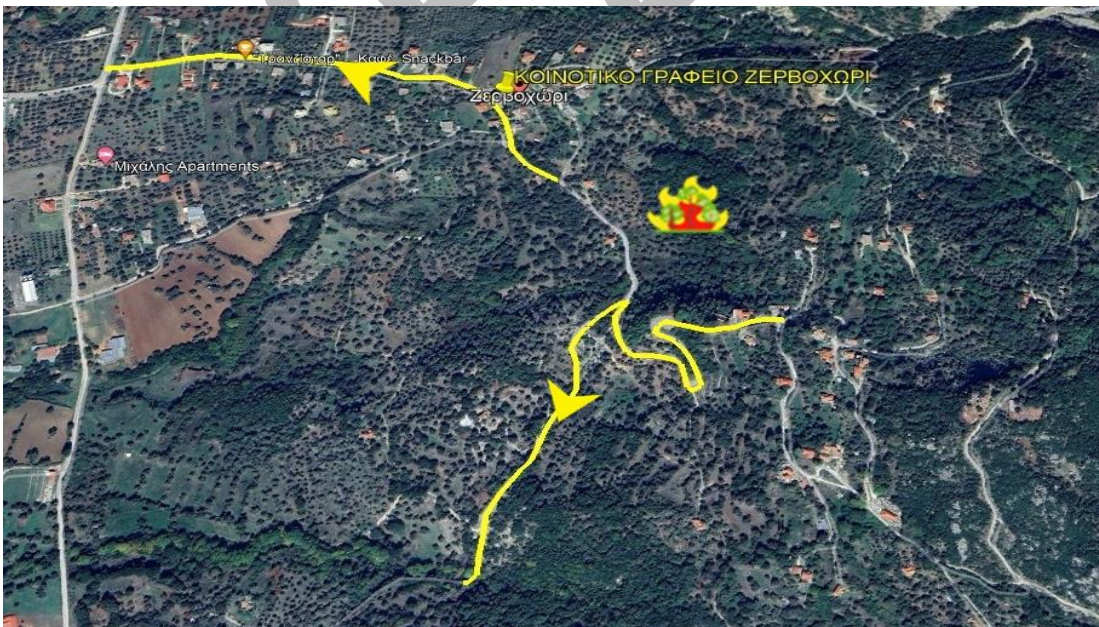


ΑΡ.ΣΧΕΔΙΟΥ ΚΟΙΝΟΤΗΤΑΣ	16.Η2 ΚΟΙΝΟΤΗΤΑ ΖΕΡΒΟΧΩΡΙ
ΣΗΜΕΙΟ ΕΚΔΗΛΩΣΗΣ ΠΥΡΚΑΓΙΑΣ):	 ΣΥΝΤΕΤΑΓΜΕΝΕΣ Χ,Υ 39.415473° 20.553311°
ΔΑΣΟΚΑΛΥΨΗ:	ΕΝΤΟΝΗ ΔΑΣΟΚΑΛΥΨΗ ΜΕ ΠΥΚΝΗ ΒΛΑΣΤΗΣΗ ΥΨΗΛΗΣ ΕΠΙΚΥΝΔΙΝΟΤΗΤΑΣ
ΚΥΡΙΑ ΟΔΙΚΗ ΠΡΟΣΒΑΣΗ	ΕΠΑΡΧΙΑΚΗ ΟΔΟΣ
Οδικό δίκτυο:	ΟΠΩΣ ΦΑΙΝΕΤΕ ΣΤΟ ΧΑΡΤΗ (ΕΛΛΙΠΗΣ ΟΝΟΜΑΣΙΑ ΟΔΩΝ)
Προτεινόμενη οδευσης διαφυγής	ΟΙ ΚΑΤΟΙΚΟΙ ΘΑ ΚΙΝΗΘΟΥΝ ΣΕ ΔΥΟ ΚΑΤΕΥΘΥΝΣΕΙΣ ΜΕ ΠΡΟΣ ΤΗΝ ΠΕΡΙΦΕΡΕΙΑΚΗ ΟΔΟ ΑΝΑΛΟΓΑ ΜΕ ΤΗΝ ΕΞΕΛΙΞΗ ΤΗΣ ΠΥΡΚΑΓΙΑΣ
Χώροι προ-συγκέντρωσης:	ΓΗΠΕΔΟ ΚΑΜΙΝΙ (ΣΥΝΤΕΤΑΓΜΕΝΕΣ Χ,Υ, 39.416484° 20.549461°)

ΣΧΕΔΙΟ ΟΡΓΑΝΩΜΕΝΗΣ ΑΠΟΜΑΚΡΥΝΣΗΣ ΠΟΛΙΤΩΝ ΓΙΑ ΛΟΓΟΥΣ ΠΡΟΣΤΑΣΙΑΣ ΑΠΟ ΕΞΕΛΙΣΣΟΜΕΝΗ ΕΠΙΚΕΙΜΕΝΗ ΚΑΤΑΣΤΡΟΦΗ ΕΞ ΑΙΤΙΑΣ ΔΑΣΙΚΩΝ ΠΥΡΚΑΓΙΩΝ ΔΗΜΟΥ ΣΟΥΛΙΟΥ



ΑΡ.ΣΧΕΔΙΟΥ ΚΟΙΝΟΤΗΤΑΣ	16.Η3 ΚΟΙΝΟΤΗΤΑ ΖΕΡΒΟΧΩΡΙ
ΣΗΜΕΙΟ ΕΚΔΗΛΩΣΗΣ ΠΥΡΚΑΓΙΑΣ):	 ΣΥΝΤΕΤΑΓΜΕΝΕΣ Χ,Υ 39.413677° 20.557288°
ΔΑΣΟΚΑΛΥΨΗ:	ΕΝΤΟΝΗ ΔΑΣΟΚΑΛΥΨΗ ΜΕ ΠΥΚΝΗ ΒΛΑΣΤΗΣΗ ΥΨΗΛΗΣ ΕΠΙΚΥΝΔΙΝΟΤΗΤΑΣ
ΚΥΡΙΑ ΟΔΙΚΗ ΠΡΟΣΒΑΣΗ	ΕΠΑΡΧΙΑΚΗ ΟΔΟΣ
Οδικό δίκτυο:	ΟΠΩΣ ΦΑΙΝΕΤΕ ΣΤΟ ΧΑΡΤΗ (ΕΛΛΙΠΗΣ ΟΝΟΜΑΣΙΑ ΟΔΩΝ)
Προτεινόμενη όδευσης διαφυγής	ΟΙ ΚΑΤΟΙΚΟΙ ΘΑ ΚΙΝΗΘΟΥΝ ΣΕ ΔΥΟ ΚΑΤΕΥΘΥΝΣΕΙΣ ΠΡΟΣ ΤΗΝ ΠΕΡΙΦΕΡΕΙΑΚΗ ΟΔΟ ΚΑΙ ΠΡΟΣ ΤΟΝ ΟΙΚΙΣΜΟ ΑΣΦΑΚΑ ΑΝΑΛΟΓΑ ΜΕ ΤΗΝ ΕΞΕΛΙΞΗ ΤΗΣ ΠΥΡΚΑΓΙΑΣ
Χώροι προ-συγκέντρωσης:	ΚΟΙΝΟΤΙΚΟ ΓΡΑΦΕΙΟ ΖΕΡΒΟΧΩΡΙ (ΣΥΝΤΕΤΑΓΜΕΝΕΣ Χ,Υ, 39.414243° 20.549461°)




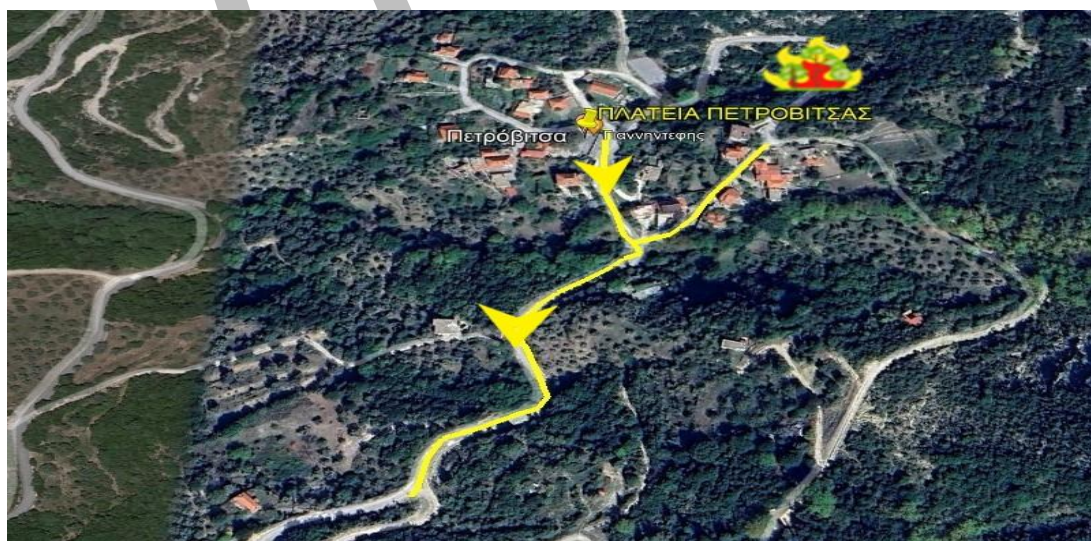
7.1.17 ΔΗΜΟΤΙΚΗ ΚΟΙΝΟΤΗΤΑ ΠΕΤΡΟΒΙΤΣΑΣ


Σύμφωνα με το ΦΕΚ 2802 /Β /2ΚΟΙ6-4-2023, ο μόνιμος πληθυσμός για την Δημοτική Κοινότητα Πετροβίτσας είναι 33 κάτοικοι. Οι ζώνες επικινδυνότητας αναφέρονται στον ακόλουθο χάρτη:



ΧΑΡΤΗΣ ΖΩΝΕΣ ΕΠΙΚΥΝΔΙΝΟΤΗΤΑΣ ΣΤΟΝ ΟΙΚΙΣΜΟ ΠΕΤΡΟΒΙΤΣΑΣ

ΑΡ.ΣΧΕΔΙΟΥ ΚΟΙΝΟΤΗΤΑΣ	17.01 ΚΟΙΝΟΤΗΤΑ ΠΕΤΡΟΒΙΤΣΑ
ΣΗΜΕΙΟ ΕΚΔΗΛΩΣΗΣ ΠΥΡΚΑΓΙΑΣ):	 ΣΥΝΤΕΤΑΓΜΕΝΕΣ Χ,Υ 39.559467° 20.479082°
ΔΑΣΟΚΑΛΥΨΗ:	ΕΝΤΟΝΗ ΔΑΣΟΚΑΛΥΨΗ ΜΕ ΠΥΚΝΗ ΒΛΑΣΤΗΣΗ ΥΨΗΛΗΣ ΕΠΙΚΥΝΔΙΝΟΤΗΤΑΣ
ΚΥΡΙΑ ΟΔΙΚΗ ΠΡΟΣΒΑΣΗ	ΕΠΑΡΧΙΑΚΗ ΟΔΟΣ
Οδικό δίκτυο:	ΟΠΩΣ ΦΑΙΝΕΤΕ ΣΤΟ ΧΑΡΤΗ (ΕΛΛΙΠΗΣ ΟΝΟΜΑΣΙΑ ΟΔΩΝ)
Προτεινόμενη οδούσης διαφυγής	ΟΙ ΚΑΤΟΙΚΟΙ ΘΑ ΚΙΝΗΘΟΥΝ ΜΕ ΚΑΤΕΥΘΥΝΣΗ ΤΗΝ Ε.Ο. ΙΩΑΝΝΙΝΩΝ-ΗΓΟΥΜΕΝΙΤΣΑΣ ΑΝΑΛΟΓΑ ΜΕ ΤΗΝ ΕΞΕΛΙΞΗ ΤΗΣ ΠΥΡΚΑΓΙΑΣ
Χώροι προ-συγκέντρωσης:	ΠΛΑΤΕΙΑ ΠΕΤΡΟΒΙΤΣΑΣ\ (ΣΥΝΤΕΤΑΓΜΕΝΕΣ Χ,Υ, 39.558226° 20.479448°)



ΑΡ.ΣΧΕΔΙΟΥ ΚΟΙΝΟΤΗΤΑΣ	17.02 ΚΟΙΝΟΤΗΤΑ ΠΕΤΡΟΒΙΤΣΑ
ΣΗΜΕΙΟ ΕΚΔΗΛΩΣΗΣ ΠΥΡΚΑΓΙΑΣ):	 ΣΥΝΤΕΤΑΓΜΕΝΕΣ Χ,Υ 39.557070° 20.480618°
ΔΑΣΟΚΑΛΥΨΗ:	ΕΝΤΟΝΗ ΔΑΣΟΚΑΛΥΨΗ ΜΕ ΠΥΚΝΗ ΒΛΑΣΤΗΣΗ ΥΨΗΛΗΣ ΕΠΙΚΥΝΔΙΝΟΤΗΤΑΣ
ΚΥΡΙΑ ΟΔΙΚΗ ΠΡΟΣΒΑΣΗ	ΕΠΑΡΧΙΑΚΗ ΟΔΟΣ
Οδικό δίκτυο:	ΟΠΩΣ ΦΑΙΝΕΤΕ ΣΤΟ ΧΑΡΤΗ (ΕΛΛΙΠΗΣ ΟΝΟΜΑΣΙΑ ΟΔΩΝ)
Προτεινόμενη όδευσης διαφυγής	ΟΙ ΚΑΤΟΙΚΟΙ ΘΑ ΚΙΝΗΘΟΥΝ ΜΕ ΚΑΤΕΥΘΥΝΣΗ ΤΗΝ Ε.Ο. ΙΩΑΝΝΙΝΩΝ-ΗΓΟΥΜΕΝΙΤΣΑΣ ΑΝΑΛΟΓΑ ΜΕ ΤΗΝ ΕΞΕΛΙΞΗ ΤΗΣ ΠΥΡΚΑΓΙΑΣ
Χώροι προ-συγκέντρωσης:	ΠΛΑΤΕΙΑ ΠΕΤΡΟΒΙΤΣΑ\ (ΣΥΝΤΕΤΑΓΜΕΝΕΣ Χ,Υ, 39.558226° 20.479448°)




7.1.18 ΔΗΜΟΤΙΚΗ ΚΟΙΝΟΤΗΤΑ ΠΛΑΚΩΤΗΣ

Σύμφωνα με το ΦΕΚ 2802 /Β /26-4-2023, ο μόνιμος πληθυσμός για την Δημοτική Κοινότητα Πλακωτής είναι 80 κάτοικοι. Οι ζώνες επικινδυνότητας αναφέρονται στον ακόλουθο χάρτη:



ΧΑΡΤΗΣ ΖΩΝΕΣ ΕΠΙΚΥΝΔΙΝΟΤΗΤΑΣ ΣΤΟΝ ΟΙΚΙΣΜΟ ΠΛΑΚΩΤΗ

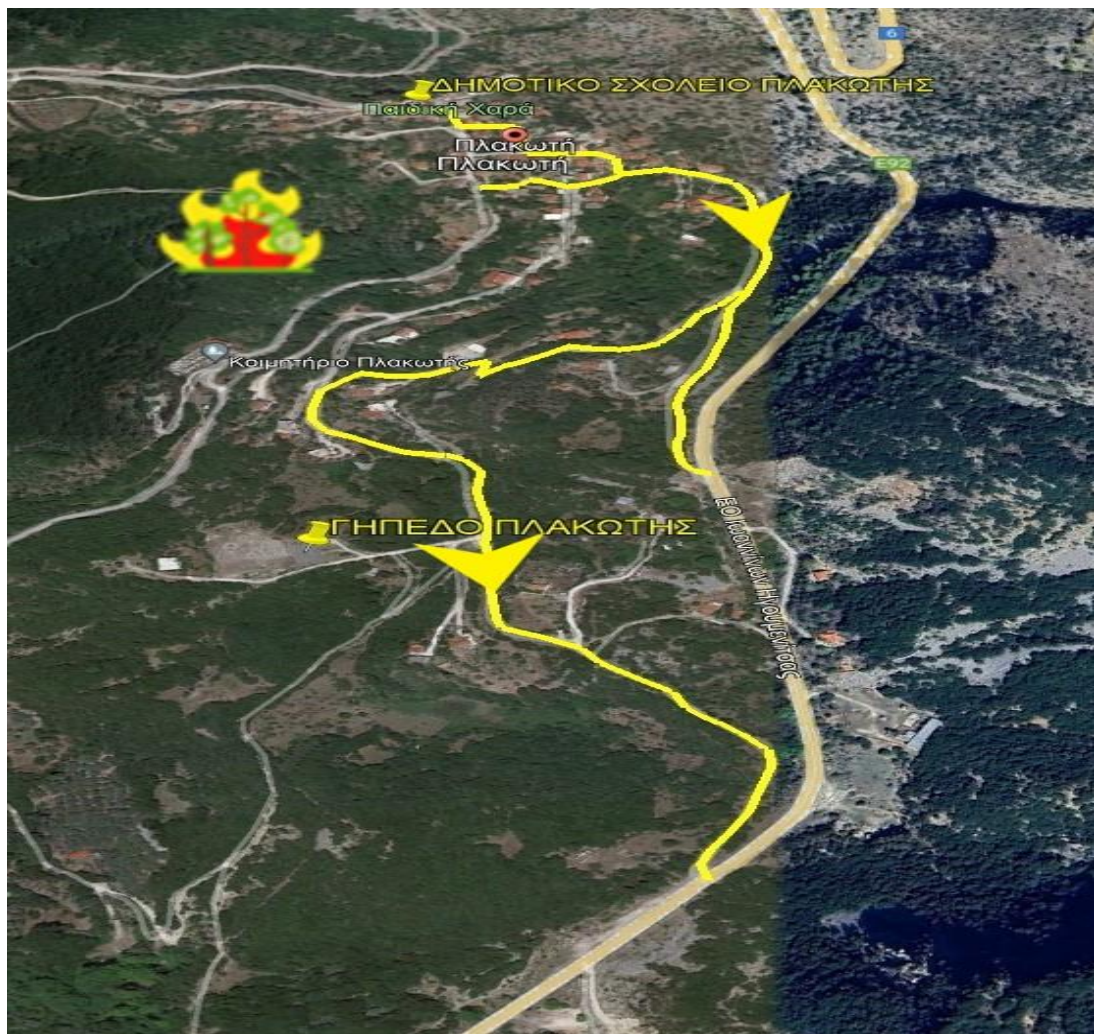
ΑΡ.ΣΧΕΔΙΟΥ ΚΟΙΝΟΤΗΤΑΣ	18.Ι'1 ΚΟΙΝΟΤΗΤΑ ΠΛΑΚΩΤΗ
ΣΗΜΕΙΟ ΕΚΔΗΛΩΣΗΣ ΠΥΡΚΑΓΙΑΣ):	 ΣΥΝΤΕΤΑΓΜΕΝΕΣ Χ,Υ 39.580968° 20.472850°
ΔΑΣΟΚΑΛΥΨΗ:	ΕΝΤΟΝΗ ΔΑΣΟΚΑΛΥΨΗ ΜΕ ΠΥΚΝΗ ΒΛΑΣΤΗΣΗ ΥΨΗΛΗΣ ΕΠΙΚΥΝΔΙΝΟΤΗΤΑΣ ΚΑΙ ΕΠΕΚΤΑΣΗΣ ΤΗΣ ΠΥΡΚΑΓΙΑΣ ΣΤΙΣ ΖΩΝΕΣ Ι'1 ΚΑΙ Ι'3 ΑΝΤΙΣΤΟΙΧΑ
ΚΥΡΙΑ ΟΔΙΚΗ ΠΡΟΣΒΑΣΗ	Ε.Ο. ΙΩΑΝΝΙΝΩΝ ΗΓΟΥΜΕΝΙΤΣΑΣ
Οδικό δίκτυο:	ΟΠΩΣ ΦΑΙΝΕΤΕ ΣΤΟ ΧΑΡΤΗ (ΕΛΛΙΠΗΣ ΟΝΟΜΑΣΙΑ ΟΔΩΝ)
Προτεινόμενη όδευσης διαφυγής	ΟΙ ΚΑΤΟΙΚΟΙ ΘΑ ΚΙΝΗΘΟΥΝ ΣΕ ΔΥΟ ΚΑΤΕΥΘΥΝΣΕΙΣ ΜΕ ΚΑΤΕΥΘΥΝΣΗ ΤΗΝ Ε.Ο. ΙΩΑΝΝΙΝΩΝ-ΗΓΟΥΜΕΝΙΤΣΑΣ ΑΝΑΛΟΓΑ ΜΕ ΤΗΝ ΕΞΕΛΙΞΗ ΤΗΣ ΠΥΡΚΑΓΙΑΣ
Χώροι προ-συγκέντρωσης:	ΓΗΠΕΔΟ ΠΛΑΚΩΤΗΣ (ΣΥΝΤΕΤΑΓΜΕΝΕΣ Χ,Υ, 39.576804° 20.473522°)




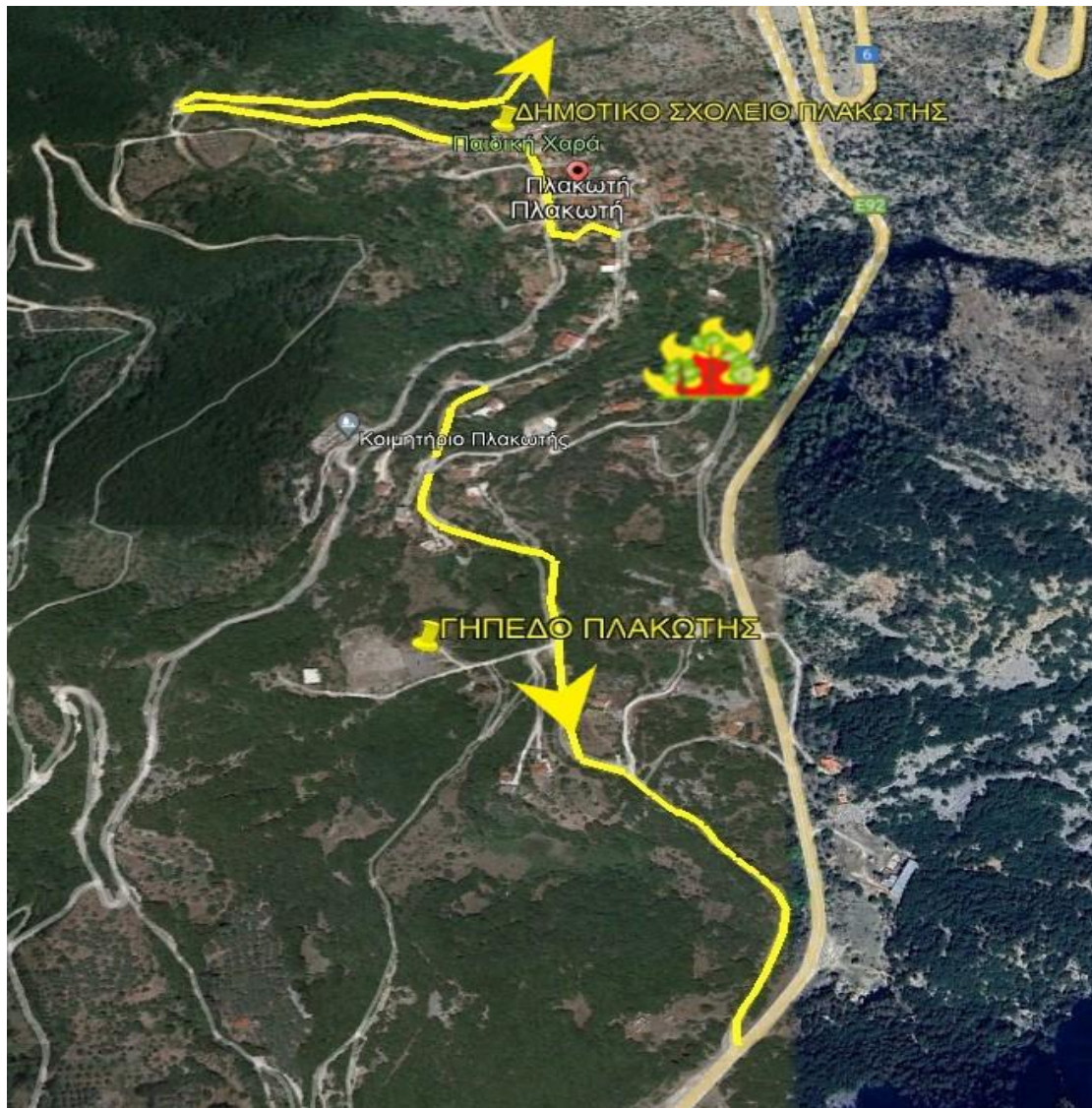
ΑΡ.ΣΧΕΔΙΟΥ ΚΟΙΝΟΤΗΤΑΣ	18.Ι'2 ΚΟΙΝΟΤΗΤΑ ΠΛΑΚΩΤΗ
ΣΗΜΕΙΟ ΕΚΔΗΛΩΣΗΣ ΠΥΡΚΑΓΙΑΣ):	 ΣΥΝΤΕΤΑΓΜΕΝΕΣ Χ,Υ 39.584145° 20.472094°
ΔΑΣΟΚΑΛΥΨΗ:	ΕΝΤΟΝΗ ΔΑΣΟΚΑΛΥΨΗ ΜΕ ΠΥΚΝΗ ΒΛΑΣΤΗΣΗ ΥΨΗΛΗΣ ΕΠΙΚΥΝΔΙΝΟΤΗΤΑΣ
ΚΥΡΙΑ ΟΔΙΚΗ ΠΡΟΣΒΑΣΗ	Ε.Ο. ΙΩΑΝΝΙΝΩΝ ΗΓΟΥΜΕΝΙΤΣΑΣ
Οδικό δίκτυο:	ΟΠΩΣ ΦΑΙΝΕΤΕ ΣΤΟ ΧΑΡΤΗ (ΕΛΛΙΠΗΣ ΟΝΟΜΑΣΙΑ ΟΔΩΝ)
Προτεινόμενη όδευσης διαφυγής	ΟΙ ΚΑΤΟΙΚΟΙ ΘΑ ΚΙΝΗΘΟΥΝ ΜΕ ΚΑΤΕΥΘΥΝΣΗ ΤΗΝ Ε.Ο. ΙΩΑΝΝΙΝΩΝ-ΗΓΟΥΜΕΝΙΤΣΑΣ ΑΝΑΛΟΓΑ ΜΕ ΤΗΝ ΕΞΕΛΙΞΗ ΤΗΣ ΠΥΡΚΑΓΙΑΣ

ΣΧΕΔΙΟ ΟΡΓΑΝΩΜΕΝΗΣ ΑΠΟΜΑΚΡΥΝΣΗΣ ΠΟΛΙΤΩΝ ΓΙΑ ΛΟΓΟΥΣ ΠΡΟΣΤΑΣΙΑΣ ΑΠΟ ΕΞΕΛΙΣΣΟΜΕΝΗ ΕΠΙΚΕΙΜΕΝΗ ΚΑΤΑΣΤΡΟΦΗ ΕΞ ΑΙΤΙΑΣ ΔΑΣΙΚΩΝ ΠΥΡΚΑΓΙΩΝ ΔΗΜΟΥ ΣΟΥΛΙΟΥ

Χώροι προ-συγκέντρωσης:	ΓΗΠΕΔΟ ΠΛΑΚΩΤΗΣ (ΣΥΝΤΕΤΑΓΜΕΝΕΣ Χ,Υ, 39.576804° 20.473522°)
-------------------------	--



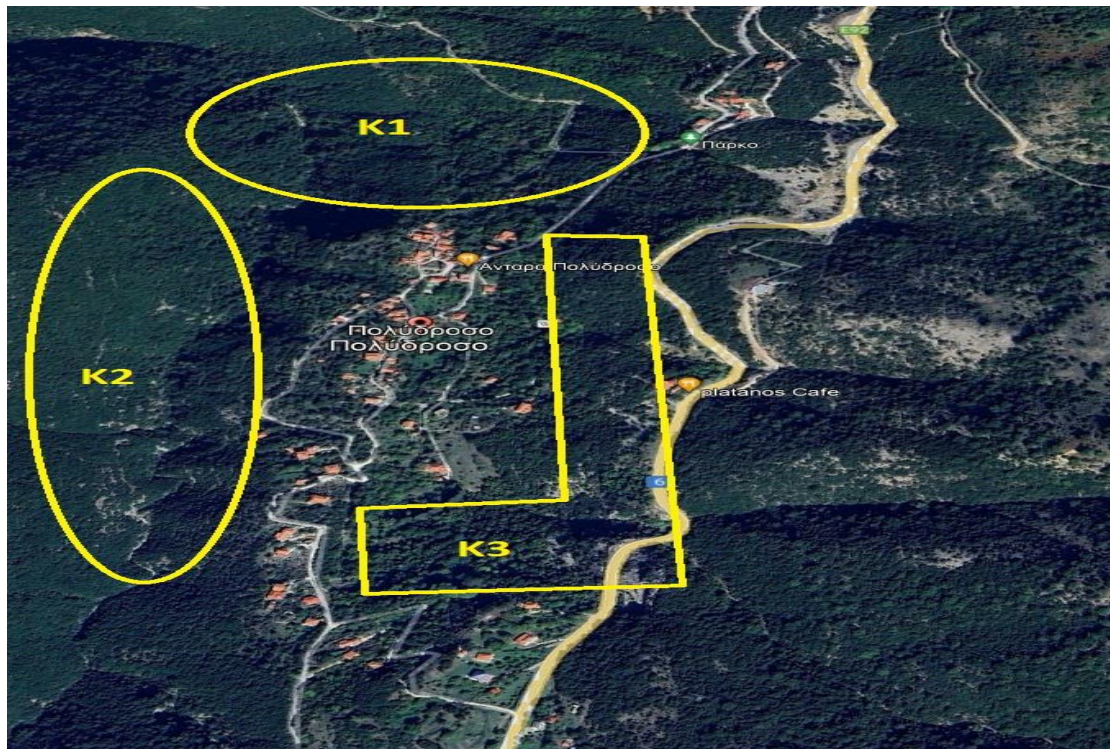
ΑΡ.ΣΧΕΔΙΟΥ ΚΟΙΝΟΤΗΤΑΣ	18.1'3 ΚΟΙΝΟΤΗΤΑ ΠΛΑΚΩΤΗ
ΣΗΜΕΙΟ ΕΚΔΗΛΩΣΗΣ ΠΥΡΚΑΓΙΑΣ):	 ΣΥΝΤΕΤΑΓΜΕΝΕΣ Χ,Υ 39.580204° 20.475806°
ΔΑΣΟΚΑΛΥΨΗ:	ΕΝΤΟΝΗ ΔΑΣΟΚΑΛΥΨΗ ΜΕ ΠΥΚΝΗ ΒΛΑΣΤΗΣΗ ΥΨΗΛΗΣ ΕΠΙΚΥΝΔΙΝΟΤΗΤΑΣ
ΚΥΡΙΑ ΟΔΙΚΗ ΠΡΟΣΒΑΣΗ	Ε.Ο. ΙΩΑΝΝΙΝΩΝ ΗΓΟΥΜΕΝΙΤΣΑΣ
Οδικό δίκτυο:	ΟΠΩΣ ΦΑΙΝΕΤΕ ΣΤΟ ΧΑΡΤΗ (ΕΛΛΙΠΗΣ ΟΝΟΜΑΣΙΑ ΟΔΩΝ)
Προτεινόμενη όδευσης διαφυγής	ΟΙ ΚΑΤΟΙΚΟΙ ΘΑ ΚΙΝΗΘΟΥΝ ΣΕ ΔΥΟ ΚΑΤΕΥΘΥΝΣΕΙΣ..ΠΡΟΣ ΤΟΝ ΟΙΚΙΣΜΟ 5 ΕΚΚΛΗΣΙΕΣ ΚΑΙ ΠΡΟΣ ΤΗΝ Ε.Ο. ΙΩΑΝΝΙΝΩΝ-ΗΓΟΥΜΕΝΙΤΣΑΣ ΑΝΑΛΟΓΑ ΜΕ ΤΗΝ ΕΞΕΛΙΞΗ ΤΗΣ ΠΥΡΚΑΓΙΑΣ
Χώροι προ-συγκέντρωσης:	ΔΗΜΟΤΙΚΟ ΣΧΟΛΕΙΟ (ΣΥΝΤΕΤΑΓΜΕΝΕΣ Χ,Υ, 39.582987° 20.473821°)




7.1.19 ΔΗΜΟΤΙΚΗ ΚΟΙΝΟΤΗΤΑ ΠΟΛΥΔΡΟΣΟΥ

Σύμφωνα με το ΦΕΚ 2802 /Β /2ΚΟΙ6-4-2023, ο μόνιμος πληθυσμός για την Δημοτική Κοινότητα Πολυδρόσου είναι 48 κάτοικοι. Οι ζώνες επικινδυνότητας αναφέρονται στον ακόλουθο χάρτη:

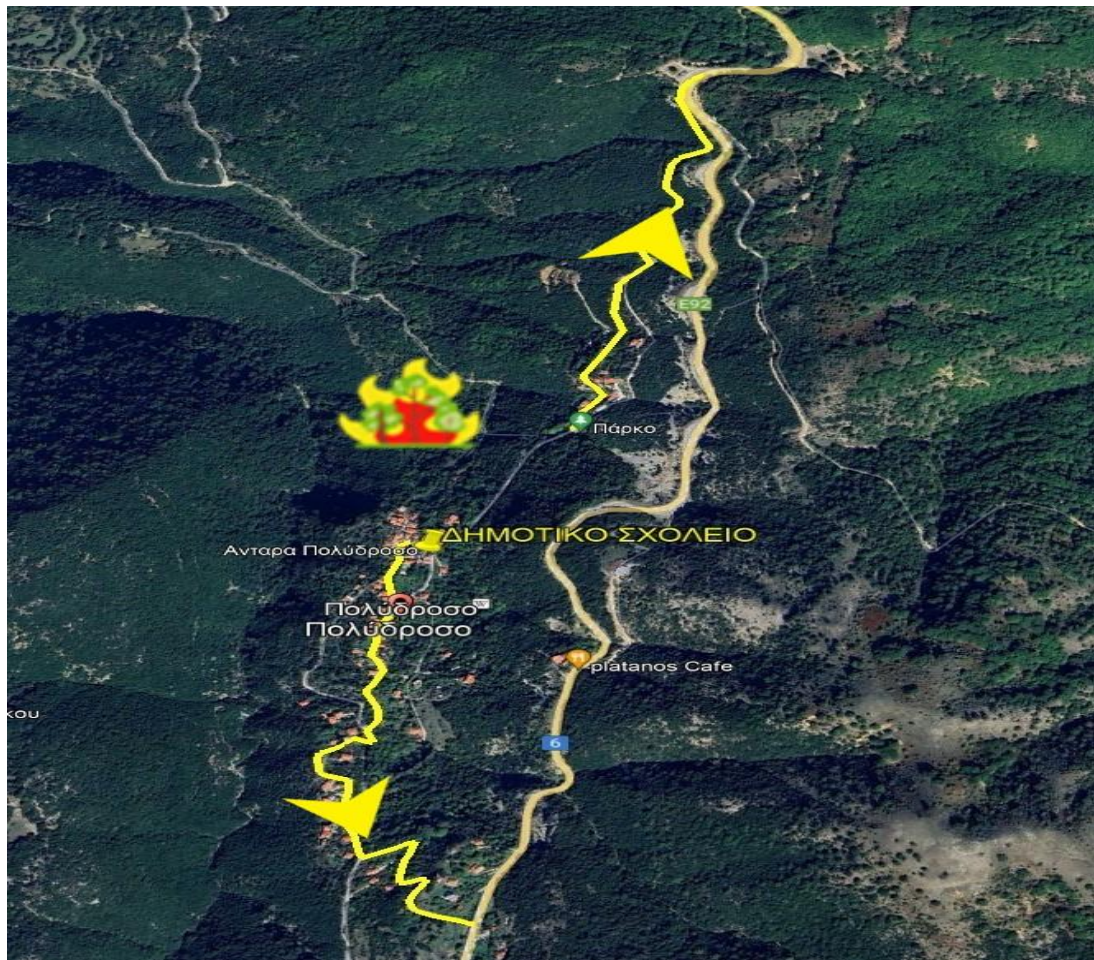
ΣΧΕΔΙΟ ΟΡΓΑΝΩΜΕΝΗΣ ΑΠΟΜΑΚΡΥΝΣΗΣ ΠΟΛΙΤΩΝ ΓΙΑ ΛΟΓΟΥΣ ΠΡΟΣΤΑΣΙΑΣ ΑΠΟ ΕΞΕΛΙΣΣΟΜΕΝΗ ΕΠΙΚΕΙΜΕΝΗ ΚΑΤΑΣΤΡΟΦΗ ΕΞ ΑΙΤΙΑΣ ΔΑΣΙΚΩΝ ΠΥΡΚΑΓΙΩΝ ΔΗΜΟΥ ΣΟΥΛΙΟΥ




ΧΑΡΤΗΣ ΖΩΝΕΣ ΕΠΙΚΥΝΔΙΝΟΤΗΤΑΣ ΣΤΟΝ ΟΙΚΙΣΜΟ ΠΟΛΥΔΡΟΣΟ

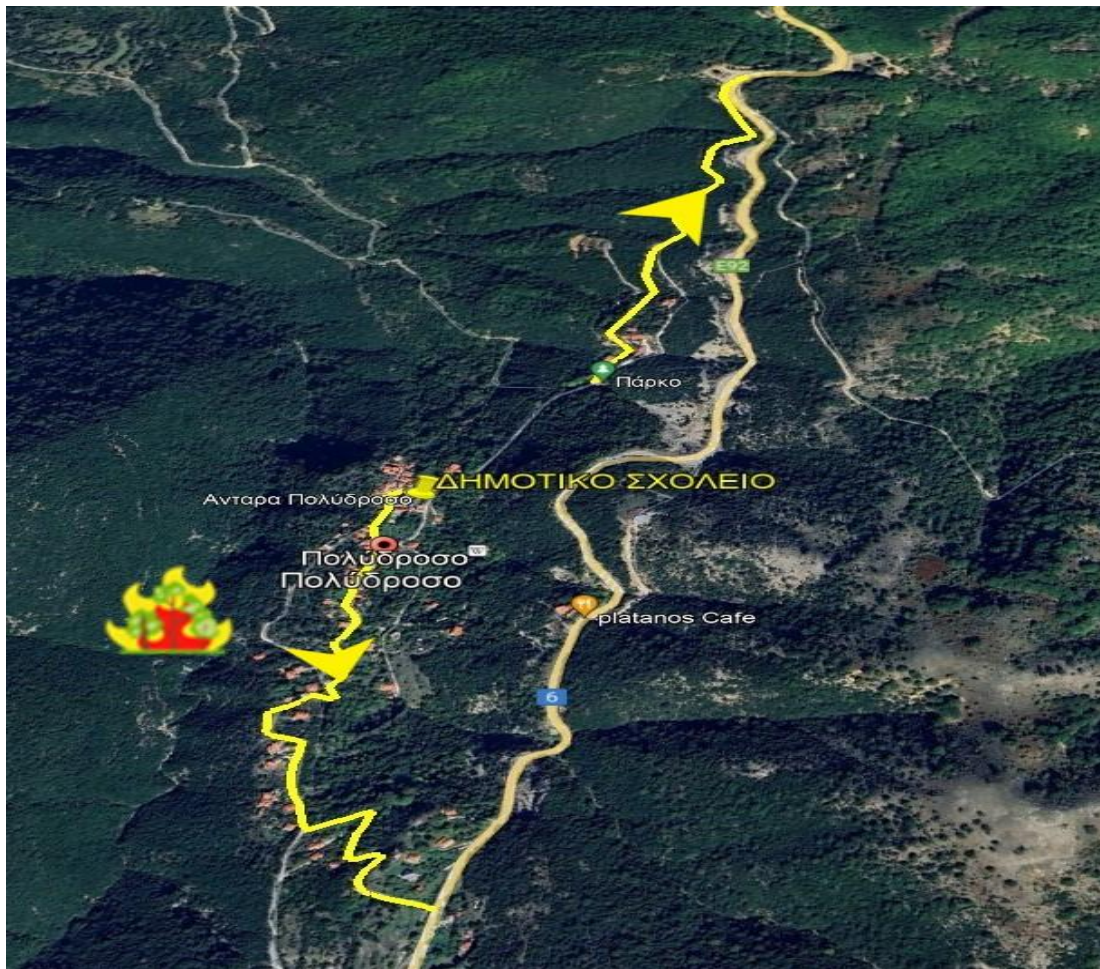
ΑΡ.ΣΧΕΔΙΟΥ ΚΟΙΝΟΤΗΤΑΣ	19.Κ1 ΚΟΙΝΟΤΗΤΑ ΠΟΛΥΔΡΟΣΟ
ΣΗΜΕΙΟ ΕΚΔΗΛΩΣΗΣ ΠΥΡΚΑΓΙΑΣ):	 ΣΥΝΤΕΤΑΓΜΕΝΕΣ Χ,Υ 39.617647° 20.498513°
ΔΑΣΟΚΑΛΥΨΗ:	ΕΝΤΟΝΗ ΔΑΣΟΚΑΛΥΨΗ ΜΕ ΠΥΚΝΗ ΒΛΑΣΤΗΣΗ ΥΨΗΛΗΣ ΕΠΙΚΥΝΔΙΝΟΤΗΤΑΣ ΚΑΙ ΕΠΕΚΤΑΣΗ ΣΤΙΣ ΖΩΝΕΣ Κ2 ΚΑΙ Κ3 ΑΝΤΙΣΤΟΙΧΑ
ΚΥΡΙΑ ΟΔΙΚΗ ΠΡΟΣΒΑΣΗ	Ε.Ο. ΙΩΑΝΝΙΝΩΝ ΗΓΟΥΜΕΝΙΤΣΑΣ
Οδικό δίκτυο:	ΟΠΩΣ ΦΑΙΝΕΤΕ ΣΤΟ ΧΑΡΤΗ (ΕΛΛΙΠΗΣ ΟΝΟΜΑΣΙΑ ΟΔΩΝ)
Προτεινόμενη οδευσης διαφυγής	ΟΙ ΚΑΤΟΙΚΟΙ ΘΑ ΚΙΝΗΘΟΥΝ ΣΕ ΔΥΟ ΚΑΤΕΥΘΥΝΣΕΙΣ ΠΡΟΣ ΤΗΝ Ε.Ο. ΙΩΑΝΝΙΝΩΝ-ΗΓΟΥΜΕΝΙΤΣΑΣ ΑΝΑΛΟΓΑ ΜΕ ΤΗΝ ΕΞΕΛΙΞΗ ΤΗΣ ΠΥΡΚΑΓΙΑΣ
Χώροι προ-συγκέντρωσης:	ΔΗΜΟΤΙΚΟ ΣΧΟΛΕΙΟ (ΣΥΝΤΕΤΑΓΜΕΝΕΣ Χ,Υ, 39.616114° 20.499007°)


ΣΧΕΔΙΟ ΟΡΓΑΝΩΜΕΝΗΣ ΑΠΟΜΑΚΡΥΝΣΗΣ ΠΟΛΙΤΩΝ ΓΙΑ ΛΟΓΟΥΣ ΠΡΟΣΤΑΣΙΑΣ ΑΠΟ ΕΞΕΛΙΣΣΟΜΕΝΗ ΕΠΙΚΕΙΜΕΝΗ ΚΑΤΑΣΤΡΟΦΗ ΕΞ ΑΙΤΙΑΣ ΔΑΣΙΚΩΝ ΠΥΡΚΑΓΙΩΝ ΔΗΜΟΥ ΣΧΟΛΕΙΟΥ

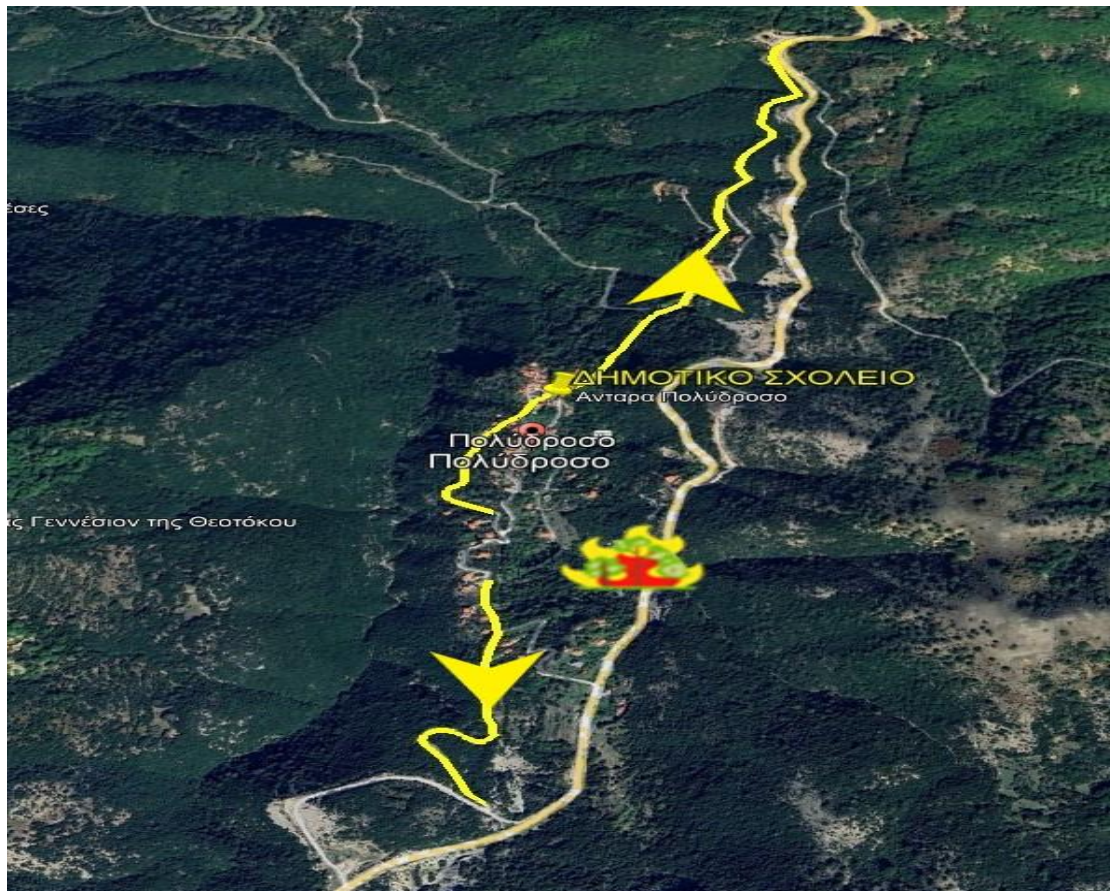


ΑΡ.ΣΧΕΔΙΟΥ ΚΟΙΝΟΤΗΤΑΣ	19.Κ2 ΚΟΙΝΟΤΗΤΑ ΠΟΛΥΔΡΟΣΟ
ΣΗΜΕΙΟ ΕΚΔΗΛΩΣΗΣ ΠΥΡΚΑΓΙΑΣ):	 ΣΥΝΤΕΤΑΓΜΕΝΕΣ Χ,Υ 39.617647° 20.498513°
ΔΑΣΟΚΑΛΥΨΗ:	ΕΝΤΟΝΗ ΔΑΣΟΚΑΛΥΨΗ ΜΕ ΠΥΚΝΗ ΒΛΑΣΤΗΣΗ ΥΨΗΛΗΣ ΕΠΙΚΥΝΔΙΝΟΤΗΤΑΣ ΚΑΙ ΕΠΕΚΤΑΣΗ ΣΤΙΣ ΖΩΝΕΣ Κ1 ΚΑΙ Κ3 ΑΝΤΙΣΤΟΙΧΑ
ΚΥΡΙΑ ΟΔΙΚΗ ΠΡΟΣΒΑΣΗ	Ε.Ο. ΙΩΑΝΝΙΝΩΝ ΗΓΟΥΜΕΝΙΤΣΑΣ
Οδικό δίκτυο:	ΟΠΩΣ ΦΑΙΝΕΤΕ ΣΤΟ ΧΑΡΤΗ (ΕΛΛΙΠΗΣ ΟΝΟΜΑΣΙΑ ΟΔΩΝ)
Προτεινόμενη όδευσης διαφυγής	ΟΙ ΚΑΤΟΙΚΟΙ ΘΑ ΚΙΝΗΘΟΥΝ ΣΕ ΔΥΟ ΚΑΤΕΥΘΥΝΣΕΙΣ ΠΡΟΣ ΤΗΝ Ε.Ο. ΙΩΑΝΝΙΝΩΝ-ΗΓΟΥΜΕΝΙΤΣΑΣ ΑΝΑΛΟΓΑ ΜΕ ΤΗΝ ΕΞΕΛΙΞΗ ΤΗΣ ΠΥΡΚΑΓΙΑΣ
Χώροι προ-συγκέντρωσης:	ΔΗΜΟΤΙΚΟ ΣΧΟΛΕΙΟ (ΣΥΝΤΕΤΑΓΜΕΝΕΣ Χ,Υ, 39.616114° 20.499007°)

ΣΧΕΔΙΟ ΟΡΓΑΝΩΜΕΝΗΣ ΑΠΟΜΑΚΡΥΝΣΗΣ ΠΟΛΙΤΩΝ ΓΙΑ ΛΟΓΟΥΣ ΠΡΟΣΤΑΣΙΑΣ ΑΠΟ ΕΞΕΛΙΣΣΟΜΕΝΗ ΕΠΙΚΕΙΜΕΝΗ ΚΑΤΑΣΤΡΟΦΗ ΕΞ ΑΙΤΙΑΣ ΔΑΣΙΚΩΝ ΠΥΡΚΑΓΙΩΝ ΔΗΜΟΥ ΣΟΥΛΙΟΥ



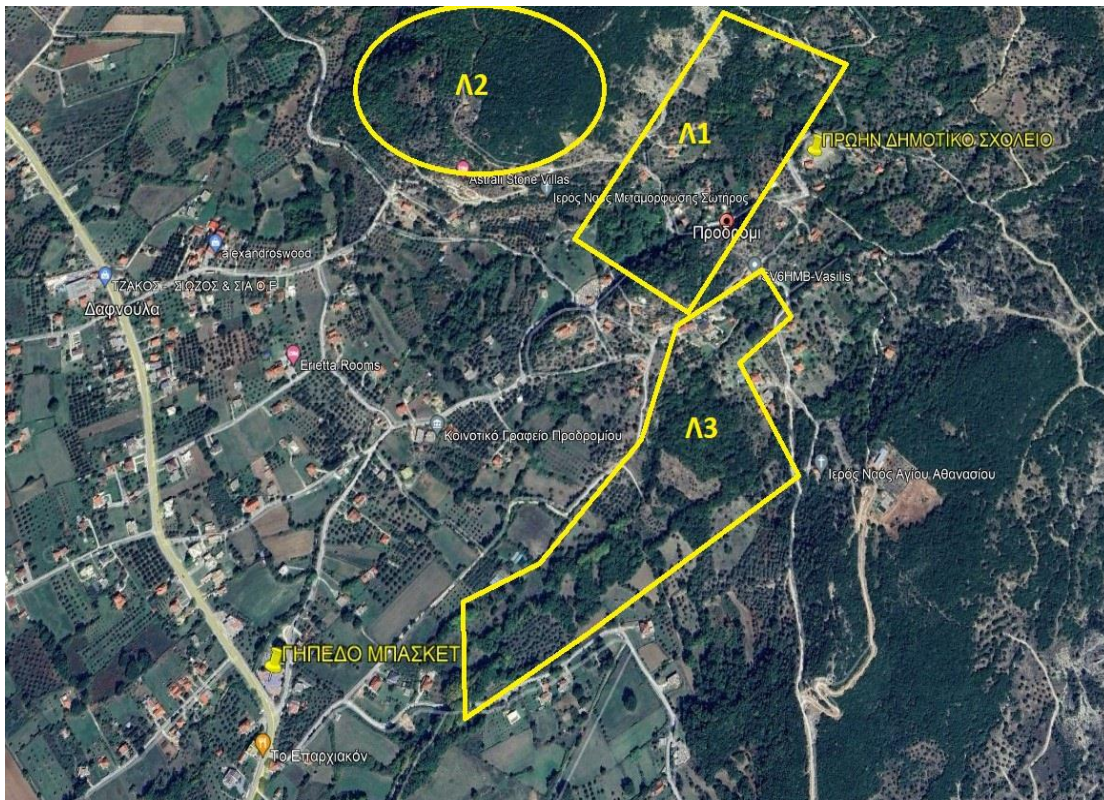
ΑΡ.ΣΧΕΔΙΟΥ ΚΟΙΝΟΤΗΤΑΣ	19.Κ3 ΚΟΙΝΟΤΗΤΑ ΠΟΛΥΔΡΟΣΟ
ΣΗΜΕΙΟ ΕΚΔΗΛΩΣΗΣ ΠΥΡΚΑΓΙΑΣ):	 ΣΥΝΤΕΤΑΓΜΕΝΕΣ Χ,Υ 39.611295° 20.499096°
ΔΑΣΟΚΑΛΥΨΗ:	ΕΝΤΟΝΗ ΔΑΣΟΚΑΛΥΨΗ ΜΕ ΠΥΚΝΗ ΒΛΑΣΤΗΣΗ ΥΨΗΛΗΣ ΕΠΙΚΥΝΔΙΝΟΤΗΤΑΣ ΚΑΙ ΕΠΕΚΤΑΣΗ ΣΤΙΣ ΖΩΝΕΣ Κ1 ΚΑΙ Κ2 ΑΝΤΙΣΤΟΙΧΑ
ΚΥΡΙΑ ΟΔΙΚΗ ΠΡΟΣΒΑΣΗ	Ε.Ο. ΙΩΑΝΝΙΝΩΝ ΗΓΟΥΜΕΝΙΤΣΑΣ
Οδικό δίκτυο:	ΟΠΩΣ ΦΑΙΝΕΤΕ ΣΤΟ ΧΑΡΤΗ (ΕΛΛΙΠΗΣ ΟΝΟΜΑΣΙΑ ΟΔΩΝ)
Προτεινόμενη οδευσης διαφυγής	ΟΙ ΚΑΤΟΙΚΟΙ ΘΑ ΚΙΝΗΘΟΥΝ ΣΕ ΔΥΟ ΚΑΤΕΥΘΥΝΣΕΙΣ ΠΡΟΣ ΤΗΝ Ε.Ο. ΙΩΑΝΝΙΝΩΝ-ΗΓΟΥΜΕΝΙΤΣΑΣ ΑΝΑΛΟΓΑ ΜΕ ΤΗΝ ΕΞΕΛΙΞΗ ΤΗΣ ΠΥΡΚΑΓΙΑΣ
Χώροι προ-συγκέντρωσης:	ΔΗΜΟΤΙΚΟ ΣΧΟΛΕΙΟ (ΣΥΝΤΕΤΑΓΜΕΝΕΣ Χ,Υ, 39.616114° 20.499007°)




7.1.20 ΔΗΜΟΤΙΚΗ ΚΟΙΝΟΤΗΤΑ ΠΡΟΔΡΟΜΙ

Σύμφωνα με το ΦΕΚ 2802 /Β /2ΚΟΙ6-4-2023, ο μόνιμος πληθυσμός για την Δημοτική Κοινότητα Πολυδρόσου είναι 395 κάτοικοι. Οι ζώνες επικινδυνότητας αναφέρονται στον ακόλουθο χάρτη:

ΣΧΕΔΙΟ ΟΡΓΑΝΩΜΕΝΗΣ ΑΠΟΜΑΚΡΥΝΣΗΣ ΠΟΛΙΤΩΝ ΓΙΑ ΛΟΓΟΥΣ ΠΡΟΣΤΑΣΙΑΣ ΑΠΟ ΕΞΕΛΙΣΣΟΜΕΝΗ ΕΠΙΚΕΙΜΕΝΗ ΚΑΤΑΣΤΡΟΦΗ ΕΞ ΑΙΤΙΑΣ ΔΑΣΙΚΩΝ ΠΥΡΚΑΓΙΩΝ ΔΗΜΟΥ ΣΟΥΛΙΟΥ




ΧΑΡΤΗΣ ΖΩΝΕΣ ΕΠΙΚΥΝΔΙΝΟΤΗΤΑΣ ΣΤΟΝ ΟΙΚΙΣΜΟ ΠΡΟΔΡΟΜΙ.

ΑΡ.ΣΧΕΔΙΟΥ ΚΟΙΝΟΤΗΤΑΣ	20.Λ1 ΚΟΙΝΟΤΗΤΑ ΠΡΟΔΡΟΜΙ
ΣΗΜΕΙΟ ΕΚΔΗΛΩΣΗΣ ΠΥΡΚΑΓΙΑΣ ():	 ΣΥΝΤΕΤΑΓΜΕΝΕΣ Χ,Υ 39.431016° 20.545559°
ΔΑΣΟΚΑΛΥΨΗ:	ΕΝΤΟΝΗ ΔΑΣΟΚΑΛΥΨΗ ΜΕ ΠΥΚΝΗ ΒΛΑΣΤΗΣΗ ΥΨΗΛΗΣ ΕΠΙΚΥΝΔΙΝΟΤΗΤΑΣ ΚΑΙ ΕΠΕΚΤΑΣΗ ΣΤΙΣ ΖΩΝΕΣ Λ2 ΚΑΙ Λ3 ΑΝΤΙΣΤΟΙΧΑ
ΚΥΡΙΑ ΟΔΙΚΗ ΠΡΟΣΒΑΣΗ	ΕΠΑΡΧΙΑΚΗ ΟΔΟΣ
Οδικό δίκτυο:	ΟΠΩΣ ΦΑΙΝΕΤΕ ΣΤΟ ΧΑΡΤΗ (ΕΛΛΙΠΗΣ ΟΝΟΜΑΣΙΑ ΟΔΩΝ)
Προτεινόμενη οδευσης διαφυγής	ΟΙ ΚΑΤΟΙΚΟΙ ΘΑ ΚΙΝΗΘΟΥΝ ΣΕ ΔΥΟ ΚΑΤΕΥΘΥΝΣΕΙΣ ΠΡΟΣ ΤΗΝ Ε.Ο. ΙΩΑΝΝΙΝΩΝ-ΗΓΟΥΜΕΝΙΤΣΑΣ ΑΝΑΛΟΓΑ ΜΕ ΤΗΝ ΕΞΕΛΙΞΗ ΤΗΣ ΠΥΡΚΑΓΙΑΣ
Χώροι προ-συγκέντρωσης:	ΓΗΠΕΔΟ ΜΠΑΣΚΕΤ (ΣΥΝΤΕΤΑΓΜΕΝΕΣ Χ,Υ, 39.421873° 20.536450°)


ΣΧΕΔΙΟ ΟΡΓΑΝΩΜΕΝΗΣ ΑΠΟΜΑΚΡΥΝΣΗΣ ΠΟΛΙΤΩΝ ΓΙΑ ΛΟΓΟΥΣ ΠΡΟΣΤΑΣΙΑΣ ΑΠΟ ΕΞΕΛΙΣΣΟΜΕΝΗ ΕΠΙΚΕΙΜΕΝΗ ΚΑΤΑΣΤΡΟΦΗ ΕΞ ΑΙΤΙΑΣ ΔΑΣΙΚΩΝ ΠΥΡΚΑΓΙΩΝ ΔΗΜΟΥ ΣΟΥΛΙΟΥ

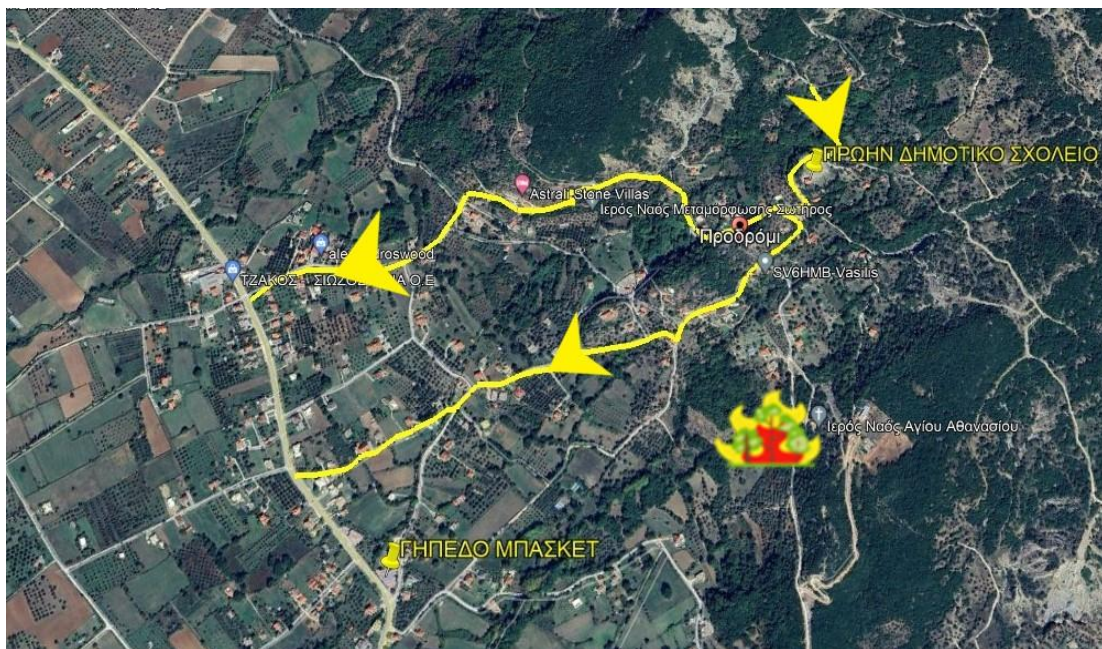


ΑΡ.ΣΧΕΔΙΟΥ ΚΟΙΝΟΤΗΤΑΣ	20.Λ2 ΚΟΙΝΟΤΗΤΑ ΠΡΟΔΡΟΜΙ
ΣΗΜΕΙΟ ΕΚΔΗΛΩΣΗΣ ΠΥΡΚΑΓΙΑΣ):	 ΣΥΝΤΕΤΑΓΜΕΝΕΣ Χ,Υ 39.431359° 20.540304°
ΔΑΣΟΚΑΛΥΨΗ:	ΕΝΤΟΝΗ ΔΑΣΟΚΑΛΥΨΗ ΜΕ ΠΥΚΝΗ ΒΛΑΣΤΗΣΗ ΥΨΗΛΗΣ ΕΠΙΚΥΝΔΙΝΟΤΗΤΑΣ ΚΑΙ ΕΠΕΚΤΑΣΗ ΣΤΙΣ ΖΩΝΕΣ Λ1 ΚΑΙ Λ3 ΑΝΤΙΣΤΟΙΧΑ
ΚΥΡΙΑ ΟΔΙΚΗ ΠΡΟΣΒΑΣΗ	ΕΠΑΡΧΙΑΚΗ ΟΔΟΣ
Οδικό δίκτυο:	ΟΠΩΣ ΦΑΙΝΕΤΕ ΣΤΟ ΧΑΡΤΗ (ΕΛΛΗΠΗΣ ΟΝΟΜΑΣΙΑ ΟΔΩΝ)
Προτεινόμενη όδευσης διαφυγής	ΟΙ ΚΑΤΟΙΚΟΙ ΘΑ ΚΙΝΗΘΟΥΝ ΣΕ ΔΥΟ ΚΑΤΕΥΘΥΝΣΕΙΣ ΠΡΟΣ ΤΗΝ Ε.Ο. ΙΩΑΝΝΙΝΩΝ-ΗΓΟΥΜΕΝΙΤΣΑΣ ΑΝΑΛΟΓΑ ΜΕ ΤΗΝ ΕΞΕΛΙΞΗ ΤΗΣ ΠΥΡΚΑΓΙΑΣ
Χώροι προ-συγκέντρωσης:	ΓΗΠΕΔΟ ΜΠΑΣΚΕΤ (ΣΥΝΤΕΤΑΓΜΕΝΕΣ Χ,Υ, 39.421873° 20.536450°)




ΣΧΕΔΙΟ ΟΡΓΑΝΩΜΕΝΗΣ ΑΠΟΜΑΚΡΥΝΣΗΣ ΠΟΛΙΤΩΝ ΓΙΑ ΛΟΓΟΥΣ ΠΡΟΣΤΑΣΙΑΣ ΑΠΟ ΕΞΕΛΙΣΣΟΜΕΝΗ ΕΠΙΚΕΙΜΕΝΗ ΚΑΤΑΣΤΡΟΦΗ ΕΞ ΑΙΤΙΑΣ ΔΑΣΙΚΩΝ ΠΥΡΚΑΓΙΩΝ ΔΗΜΟΥ ΣΟΥΛΙΟΥ

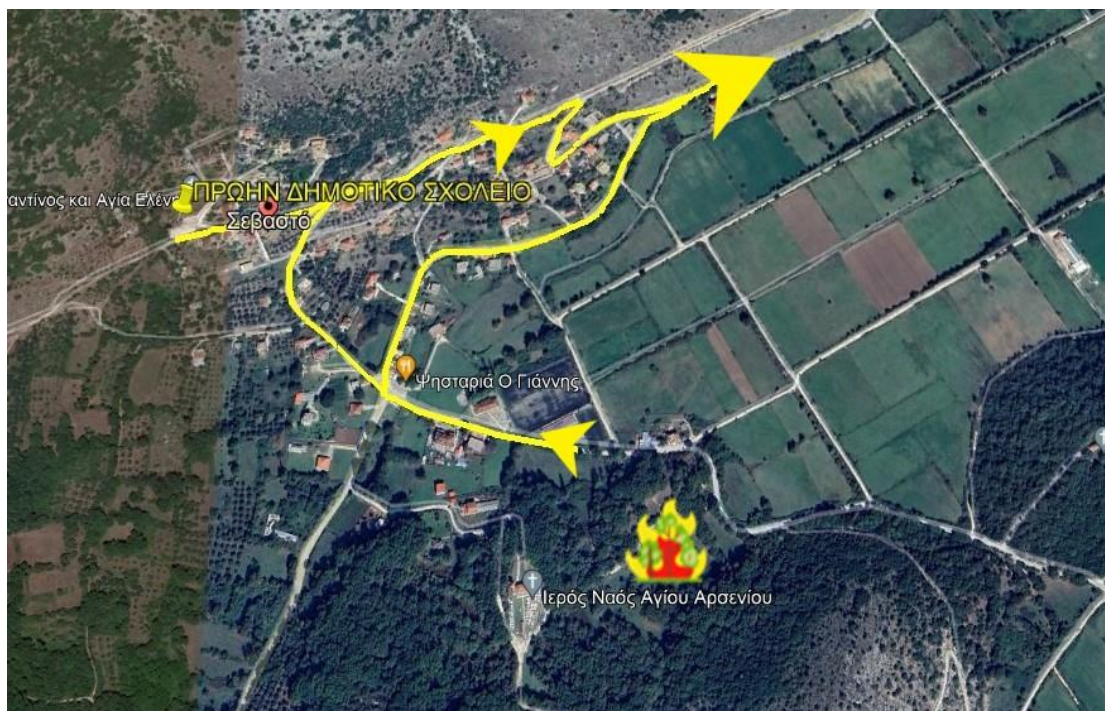
ΑΡ.ΣΧΕΔΙΟΥ ΚΟΙΝΟΤΗΤΑΣ	20.Λ3 ΚΟΙΝΟΤΗΤΑ ΠΡΟΔΡΟΜΙ
ΣΗΜΕΙΟ ΕΚΔΗΛΩΣΗΣ ΠΥΡΚΑΓΙΑΣ):	 ΣΥΝΤΕΤΑΓΜΕΝΕΣ Χ,Υ 39.425406° 20.544378°
ΔΑΣΟΚΑΛΥΨΗ:	ΕΝΤΟΝΗ ΔΑΣΟΚΑΛΥΨΗ ΜΕ ΠΥΚΝΗ ΒΛΑΣΤΗΣΗ ΥΨΗΛΗΣ ΕΠΙΚΥΝΔΙΝΟΤΗΤΑΣ ΚΑΙ ΕΠΕΚΤΑΣΗ ΣΤΙΣ ΖΩΝΕΣ Λ1 ΚΑΙ Λ2 ΑΝΤΙΣΤΟΙΧΑ
ΚΥΡΙΑ ΟΔΙΚΗ ΠΡΟΣΒΑΣΗ	ΕΠΑΡΧΙΑΚΗ ΟΔΟΣ
Οδικό δίκτυο:	ΟΠΩΣ ΦΑΙΝΕΤΕ ΣΤΟ ΧΑΡΤΗ (ΕΛΛΙΠΗΣ ΟΝΟΜΑΣΙΑ ΟΔΩΝ)
Προτεινόμενη όδευσης διαφυγής	ΟΙ ΚΑΤΟΙΚΟΙ ΘΑ ΚΙΝΗΘΟΥΝ ΣΕ ΔΥΟ ΚΑΤΕΥΘΥΝΣΕΙΣ ΠΡΟΣ ΤΗΝ Ε.Ο. ΙΩΑΝΝΙΝΩΝ-ΗΓΟΥΜΕΝΙΤΣΑΣ ΑΝΑΛΟΓΑ ΜΕ ΤΗΝ ΕΞΕΛΙΞΗ ΤΗΣ ΠΥΡΚΑΓΙΑΣ
Χώροι προ-συγκέντρωσης:	ΓΗΠΕΔΟ ΜΠΑΣΚΕΤ (ΣΥΝΤΕΤΑΓΜΕΝΕΣ Χ,Υ, 39.421873° 20.536450°)



7.1.21. ΔΗΜΟΤΙΚΗ ΚΟΙΝΟΤΗΤΑ ΣΕΒΑΣΤΟΥ


Σύμφωνα με το ΦΕΚ 2802 /Β /2ΚΟΙ6-4-2023, ο μόνιμος πληθυσμός για την Δημοτική Κοινότητα Σεβαστού είναι 114 κάτοικοι.

ΑΡ.ΣΧΕΔΙΟΥ ΚΟΙΝΟΤΗΤΑΣ	21. ΚΟΙΝΟΤΗΤΑ ΣΕΒΑΣΤΟ
ΣΗΜΕΙΟ ΕΚΔΗΛΩΣΗΣ ΠΥΡΚΑΓΙΑΣ):	 ΣΥΝΤΕΤΑΓΜΕΝΕΣ Χ,Υ 39.419904° 20.481136°
ΔΑΣΟΚΑΛΥΨΗ:	ΕΝΤΟΝΗ ΔΑΣΟΚΑΛΥΨΗ ΜΕ ΠΥΚΝΗ ΒΛΑΣΤΗΣΗ ΥΨΗΛΗΣ ΕΠΙΚΥΝΔΙΝΟΤΗΤΑΣ
ΚΥΡΙΑ ΟΔΙΚΗ ΠΡΟΣΒΑΣΗ	ΕΠΑΡΧΙΑΚΗ ΟΔΟΣ
Οδικό δίκτυο:	ΟΠΩΣ ΦΑΙΝΕΤΕ ΣΤΟ ΧΑΡΤΗ (ΕΛΛΙΠΗΣ ΟΝΟΜΑΣΙΑ ΟΔΩΝ)
Προτεινόμενη όδευσης διαφυγής	ΟΙ ΚΑΤΟΙΚΟΙ ΘΑ ΚΙΝΗΘΟΥΝ ΠΡΟΣ ΤΗΝ ΕΠΑΡΧΙΑΚΗ ΟΔΟ ΜΕ ΚΑΤΕΥΘΥΝΣΗ ΤΟΝ ΟΙΚΙΣΜΟ ΠΑΓΚΡΑΤΙ ΑΝΑΛΟΓΑ ΜΕ ΤΗΝ ΕΞΕΛΙΞΗ ΤΗΣ ΠΥΡΚΑΓΙΑΣ
Χώροι προ-συγκέντρωσης:	ΠΡΩΗΝ ΔΗΜΟΤΙΚΟ ΣΧΟΛΕΙΟ (ΣΥΝΤΕΤΑΓΜΕΝΕΣ Χ,Υ, 39.424277° 20.477543°)



7.1.22. ΔΗΜΟΤΙΚΗ ΚΟΙΝΟΤΗΤΑ ΧΡΥΣΑΥΓΗΣ

Σύμφωνα με το ΦΕΚ 2802 /Β /2ΚΟΙ6-4-2023, ο μόνιμος πληθυσμός για την Δημοτική Κοινότητα Χρυσαιγής είναι 114 κάτοικοι.

ΑΡ.ΣΧΕΔΙΟΥ ΚΟΙΝΟΤΗΤΑΣ	22. ΚΟΙΝΟΤΗΤΑ ΧΡΥΣΑΥΓΗ
ΣΗΜΕΙΟ ΕΚΔΗΛΩΣΗΣ ΠΥΡΚΑΓΙΑΣ):	 ΣΥΝΤΕΤΑΓΜΕΝΕΣ Χ,Υ 39.419904° 20.481136°
ΔΑΣΟΚΑΛΥΨΗ:	ΕΝΤΟΝΗ ΔΑΣΟΚΑΛΥΨΗ ΜΕ ΠΥΚΝΗ ΒΛΑΣΤΗΣΗ ΥΨΗΛΗΣ ΕΠΙΚΥΝΔΙΝΟΤΗΤΑΣ
ΚΥΡΙΑ ΟΔΙΚΗ ΠΡΟΣΒΑΣΗ	ΕΠΑΡΧΙΑΚΗ ΟΔΟΣ
Οδικό δίκτυο:	ΟΠΩΣ ΦΑΙΝΕΤΕ ΣΤΟ ΧΑΡΤΗ (ΕΛΛΙΠΗΣ ΟΝΟΜΑΣΙΑ ΟΔΩΝ)
Προτεινόμενη οδευσης διαφυγής	ΟΙ ΚΑΤΟΙΚΟΙ ΘΑ ΚΙΝΗΘΟΥΝ ΠΡΟΣ ΤΗΝ ΕΠΑΡΧΙΑΚΗ ΟΔΟ ΑΝΑΛΟΓΑ ΜΕ ΤΗΝ ΕΞΕΛΙΞΗ ΤΗΣ ΠΥΡΚΑΓΙΑΣ
Χώροι προ-συγκέντρωσης:	ΠΡΩΗΝ ΔΗΜΟΤΙΚΟ ΣΧΟΛΕΙΟ (ΣΥΝΤΕΤΑΓΜΕΝΕΣ Χ,Υ, 39.438204° 20.531288°)




7.2 ΔΗΜΟΤΙΚΗ ΕΝΟΤΗΤΑ ΑΧΕΡΟΝΤΑ

7.2.1 ΔΗΜΟΤΙΚΗ ΚΟΙΝΟΤΗΤΑ ΓΑΡΔΙΚΙΟΥ

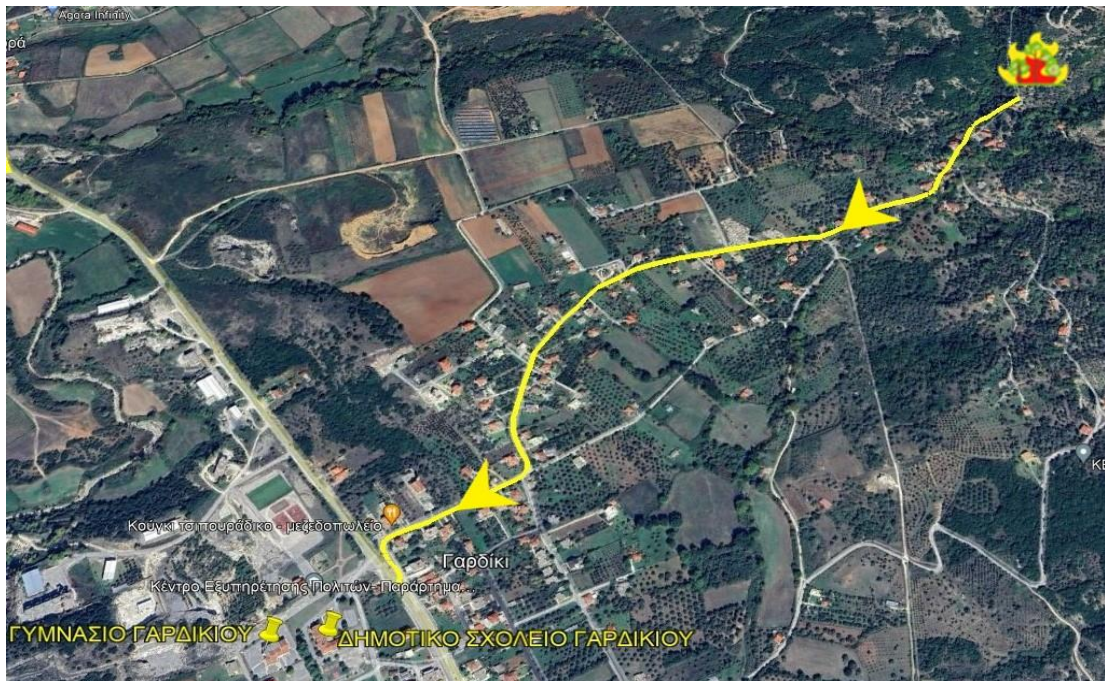
Σύμφωνα με το ΦΕΚ 2802 /Β /2ΚΟΙ6-4-2023, ο μόνιμος πληθυσμός για την Δημοτική Κοινότητα Γαρδικίου είναι 624 κάτοικοι. Οι ζώνες επικινδυνότητας αναφέρονται στον ακόλουθο χάρτη:




ΧΑΡΤΗΣ ΖΩΝΕΣ ΕΠΙΚΥΝΔΙΝΟΤΗΤΑΣ ΣΤΟΝ ΟΙΚΙΣΜΟ ΓΑΡΔΙΚΙ

ΑΡ.ΣΧΕΔΙΟΥ ΚΟΙΝΟΤΗΤΑΣ	1.Μ1.ΚΟΙΝΟΤΗΤΑ ΓΑΡΔΙΚΙ
ΣΗΜΕΙΟ ΕΚΔΗΛΩΣΗΣ ΠΥΡΚΑΓΙΑΣ):	 ΣΥΝΤΕΤΑΓΜΕΝΕΣ Χ,Υ 39.370292° 20.574849°
ΔΑΣΟΚΑΛΥΨΗ:	ΕΝΤΟΝΗ ΔΑΣΟΚΑΛΥΨΗ ΜΕ ΠΥΚΝΗ ΒΛΑΣΤΗΣΗ ΥΨΗΛΗΣ ΕΠΙΚΥΝΔΙΝΟΤΗΤΑΣ
ΚΥΡΙΑ ΟΔΙΚΗ ΠΡΟΣΒΑΣΗ	ΕΠΑΡΧΙΑΚΗ ΟΔΟΣ
Οδικό δίκτυο:	ΟΠΩΣ ΦΑΙΝΕΤΕ ΣΤΟ ΧΑΡΤΗ (ΕΛΛΙΠΗΣ ΟΝΟΜΑΣΙΑ ΟΔΩΝ)
Προτεινόμενη όδευσης διαφυγής	ΟΙ ΚΑΤΟΙΚΟΙ ΘΑ ΚΙΝΗΘΟΥΝ ΠΡΟΣ ΤΗΝ ΕΠΑΡΧΙΑΚΗ ΟΔΟ ΜΕ ΚΑΤΕΥΘΥΝΣΗ ΤΟ ΣΧΟΛΙΚΟ ΣΥΓΚΡΟΤΗΜΑ ΓΑΡΔΙΚΙΟΥ ΑΝΑΛΟΓΑ ΜΕ ΤΗΝ ΕΞΕΛΙΞΗ ΤΗΣ ΠΥΡΚΑΓΙΑΣ
Χώροι προ-συγκέντρωσης:	ΣΧΟΛΙΚΟ ΣΥΓΚΡΟΤΗΜΑ (ΣΥΝΤΕΤΑΓΜΕΝΕΣ Χ,Υ, 39.359572° 20.561398°)

ΣΧΕΔΙΟ ΟΡΓΑΝΩΜΕΝΗΣ ΑΠΟΜΑΚΡΥΝΣΗΣ ΠΟΛΙΤΩΝ ΓΙΑ ΛΟΓΟΥΣ ΠΡΟΣΤΑΣΙΑΣ ΑΠΟ ΕΞΕΛΙΣΣΟΜΕΝΗ ΕΠΙΚΕΙΜΕΝΗ ΚΑΤΑΣΤΡΟΦΗ ΕΞ ΑΙΤΙΑΣ ΔΑΣΙΚΩΝ ΠΥΡΚΑΓΙΩΝ ΔΗΜΟΥ ΣΟΥΛΙΟΥ



ΑΡ.ΣΧΕΔΙΟΥ ΚΟΙΝΟΤΗΤΑΣ	1.Μ2.ΚΟΙΝΟΤΗΤΑ ΓΑΡΔΙΚΙ
ΣΗΜΕΙΟ ΕΚΔΗΛΩΣΗΣ ΠΥΡΚΑΓΙΑΣ):	 ΣΥΝΤΕΤΑΓΜΕΝΕΣ Χ,Υ 39.362840° 20.561952°
ΔΑΣΟΚΑΛΥΨΗ:	ΧΑΜΗΛΗ ΔΑΣΟΚΑΛΥΨΗ ΜΕΤΡΙΑΣ ΕΠΙΚΥΝΔΙΝΟΤΗΤΑΣ
ΚΥΡΙΑ ΟΔΙΚΗ ΠΡΟΣΒΑΣΗ	ΕΠΑΡΧΙΑΚΗ ΟΔΟΣ
Οδικό δίκτυο:	ΟΠΩΣ ΦΑΙΝΕΤΕ ΣΤΟ ΧΑΡΤΗ (ΕΛΛΙΠΗΣ ΟΝΟΜΑΣΙΑ ΟΔΩΝ)
Προτεινόμενη οδούσης διαφυγής	ΟΙ ΚΑΤΟΙΚΟΙ ΘΑ ΚΙΝΗΘΟΥΝ ΠΡΟΣ ΤΗΝ ΕΠΑΡΧΙΑΚΗ ΟΔΟ ΜΕ ΚΑΤΕΥΘΥΝΣΗ ΤΟ ΣΧΟΛΙΚΟ ΣΥΓΚΡΟΤΗΜΑ ΓΑΡΔΙΚΙΟΥ ΑΝΑΛΟΓΑ ΜΕ ΤΗΝ ΕΞΕΛΙΞΗ ΤΗΣ ΠΥΡΚΑΓΙΑΣ
Χώροι προ-συγκέντρωσης:	ΣΧΟΛΙΚΟ ΣΥΓΚΡΟΤΗΜΑ (ΣΥΝΤΕΤΑΓΜΕΝΕΣ Χ,Υ, 39.359572° 20.561398°)

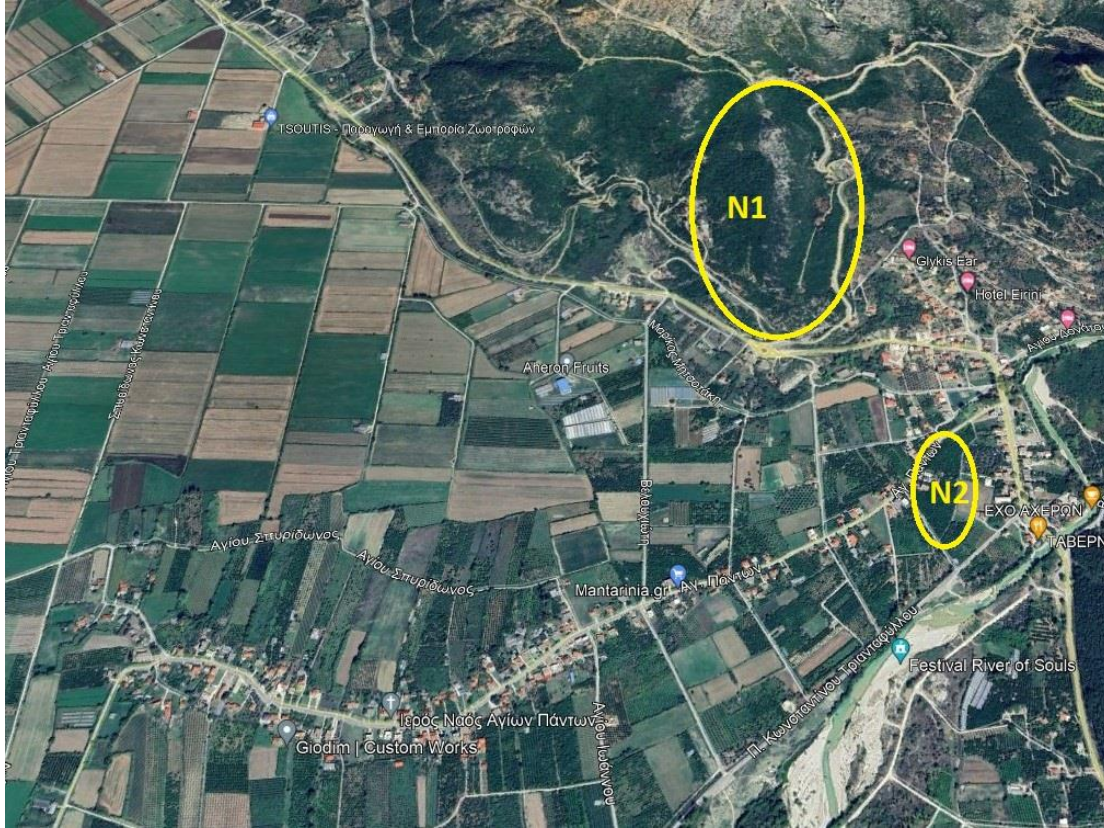
ΣΧΕΔΙΟ ΟΡΓΑΝΩΜΕΝΗΣ ΑΠΟΜΑΚΡΥΝΣΗΣ ΠΟΛΙΤΩΝ ΓΙΑ ΛΟΓΟΥΣ ΠΡΟΣΤΑΣΙΑΣ ΑΠΟ ΕΞΕΛΙΣΣΟΜΕΝΗ ΕΠΙΚΕΙΜΕΝΗ ΚΑΤΑΣΤΡΟΦΗ ΕΞ ΑΙΤΙΑΣ ΔΑΣΙΚΩΝ ΠΥΡΚΑΓΙΩΝ ΔΗΜΟΥ ΣΟΥΛΙΟΥ




ΣΧΕΔΙΟ

7.2.2. ΔΗΜΟΤΙΚΗ ΚΟΙΝΟΤΗΤΑ ΓΛΥΚΗ

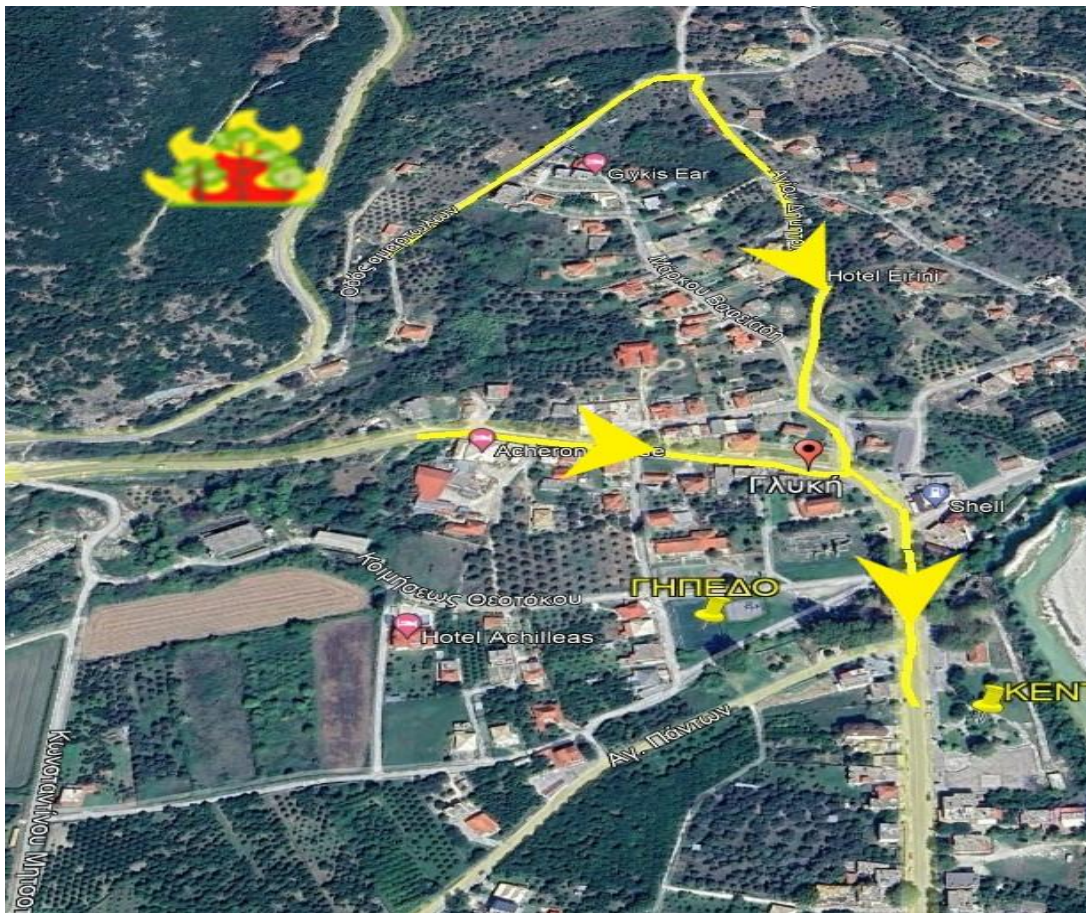
Σύμφωνα με το ΦΕΚ 2802 /Β /2ΚΟΙ6-4-2023, ο μόνιμος πληθυσμός για την Δημοτική Κοινότητα Γλυκής είναι 622 κάτοικοι. Οι ζώνες επικινδυνότητας αναφέρονται στον ακόλουθο χάρτη:




ΧΑΡΤΗΣ ΖΩΝΕΣ ΕΠΙΚΥΝΔΙΝΟΤΗΤΑΣ ΣΤΟΝ ΟΙΚΙΣΜΟ ΓΛΥΚΗ.

ΑΡ.ΣΧΕΔΙΟΥ ΚΟΙΝΟΤΗΤΑΣ	2.Ν1.ΚΟΙΝΟΤΗΤΑ ΓΛΥΚΗ
ΣΗΜΕΙΟ ΕΚΔΗΛΩΣΗΣ ΠΥΡΚΑΓΙΑΣ):	 ΣΥΝΤΕΤΑΓΜΕΝΕΣ Χ,Υ 39.330269° 20.601920°
ΔΑΣΟΚΑΛΥΨΗ:	ΕΝΤΟΝΗ ΔΑΣΟΚΑΛΥΨΗ ΜΕ ΠΥΚΝΗ ΒΛΑΣΤΗΣΗ ΥΨΗΛΗΣ ΕΠΙΚΥΝΔΙΝΟΤΗΤΑΣ
ΚΥΡΙΑ ΟΔΙΚΗ ΠΡΟΣΒΑΣΗ	ΕΠΑΡΧΙΑΚΗ ΟΔΟΣ
Οδικό δίκτυο:	ΟΠΩΣ ΦΑΙΝΕΤΕ ΣΤΟ ΧΑΡΤΗ (ΕΛΛΙΠΗΣ ΟΝΟΜΑΣΙΑ ΟΔΩΝ)
Προτεινόμενη οδευσης διαφυγής	ΟΙ ΚΑΤΟΙΚΟΙ ΘΑ ΚΙΝΗΘΟΥΝ ΠΡΟΣ ΤΗΝ ΕΠΑΡΧΙΑΚΗ ΟΔΟ ΜΕ ΚΑΤΕΥΘΥΝΣΗ ΤΟ ΓΗΠΕΔΟ ΑΝΑΛΟΓΑ ΜΕ ΤΗΝ ΕΞΕΛΙΞΗ ΤΗΣ ΠΥΡΚΑΓΙΑΣ
Χώροι προ-συγκέντρωσης:	ΓΗΠΕΔΟ (ΣΥΝΤΕΤΑΓΜΕΝΕΣ Χ,Υ, 39.325711° 20.605978°)

ΣΧΕΔΙΟ ΟΡΓΑΝΩΜΕΝΗΣ ΑΠΟΜΑΚΡΥΝΣΗΣ ΠΟΛΙΤΩΝ ΓΙΑ ΛΟΓΟΥΣ ΠΡΟΣΤΑΣΙΑΣ ΑΠΟ ΕΞΕΛΙΣΣΟΜΕΝΗ ΕΠΙΚΕΙΜΕΝΗ ΚΑΤΑΣΤΡΟΦΗ ΕΞ ΑΙΤΙΑΣ ΔΑΣΙΚΩΝ ΠΥΡΚΑΓΙΩΝ ΔΗΜΟΥ ΣΟΥΛΙΟΥ



ΑΡ.ΣΧΕΔΙΟΥ ΚΟΙΝΟΤΗΤΑΣ	2.Ν2.ΚΟΙΝΟΤΗΤΑ ΓΛΥΚΗ
ΣΗΜΕΙΟ ΕΚΔΗΛΩΣΗΣ ΠΥΡΚΑΓΙΑΣ):	 ΣΥΝΤΕΤΑΓΜΕΝΕΣ Χ,Υ 39.323389° 20.605277°
ΔΑΣΟΚΑΛΥΨΗ:	ΕΝΤΟΝΗ ΔΑΣΟΚΑΛΥΨΗ ΜΕ ΠΥΚΝΗ ΒΛΑΣΤΗΣΗ ΥΨΗΛΗΣ ΕΠΙΚΥΝΔΙΝΟΤΗΤΑΣ
ΚΥΡΙΑ ΟΔΙΚΗ ΠΡΟΣΒΑΣΗ	ΕΠΑΡΧΙΑΚΗ ΟΔΟΣ
Οδικό δίκτυο:	ΟΠΩΣ ΦΑΙΝΕΤΕ ΣΤΟ ΧΑΡΤΗ (ΕΛΛΙΠΗΣ ΟΝΟΜΑΣΙΑ ΟΔΩΝ)
Προτεινόμενη οδούσης διαφυγής	ΟΙ ΚΑΤΟΙΚΟΙ ΘΑ ΚΙΝΗΘΟΥΝ ΠΡΟΣ ΔΥΟ ΚΑΤΕΥΘΥΝΣΕΙΣ ΤΗΝ ΕΠΑΡΧΙΑΚΗ ΟΔΟ ΜΕ ΚΑΤΕΥΘΥΝΣΗ ΤΗ ΚΕΝΤΡΙΚΗ ΠΛΑΤΕΙΑ ΚΑΙ ΠΡΟΣ ΤΟΝ ΟΙΚΙΣΜΟ ΠΟΤΑΜΙΑ ΑΝΑΛΟΓΑ ΜΕ ΤΗΝ ΕΞΕΛΙΞΗ ΤΗΣ ΠΥΡΚΑΓΙΑΣ
Χώροι προ-συγκέντρωσης:	ΓΗΠΕΔΟ (ΣΥΝΤΕΤΑΓΜΕΝΕΣ Χ,Υ, 39.325711° 20.605978°) ΚΕΝΤΡΙΚΗ ΠΛΑΤΕΙΑ (ΣΥΝΤΕΤΑΓΜΕΝΕΣ Χ,Υ, 39.325169° 20.607772°)




7.2.3 ΔΗΜΟΤΙΚΗ ΚΟΙΝΟΤΗΤΑ ΧΟΪΚΑ

Σύμφωνα με το ΦΕΚ 2802 /Β /2ΚΟΙ6-4-2023, ο μόνιμος πληθυσμός για την Δημοτική Κοινότητα Χοϊκά είναι 208 κάτοικοι. Οι ζώνες επικινδυνότητας αναφέρονται στον ακόλουθο χάρτη:




ΧΑΡΤΗΣ ΖΩΝΕΣ ΕΠΙΚΥΝΔΙΝΟΤΗΤΑΣ ΣΤΟΝ ΟΙΚΙΣΜΟ ΧΟΪΚΑ

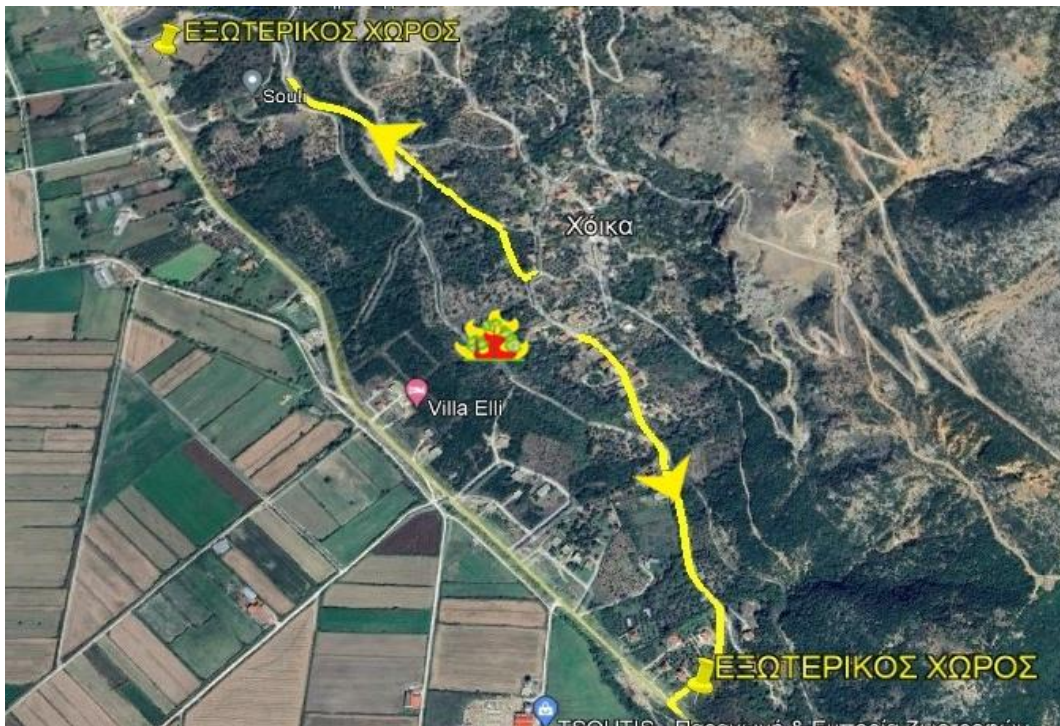
ΣΧΕΔΙΟ ΟΡΓΑΝΩΜΕΝΗΣ ΑΠΟΜΑΚΡΥΝΣΗΣ ΠΟΛΙΤΩΝ ΓΙΑ ΛΟΓΟΥΣ ΠΡΟΣΤΑΣΙΑΣ ΑΠΟ ΕΞΕΛΙΣΣΟΜΕΝΗ ΕΠΙΚΕΙΜΕΝΗ ΚΑΤΑΣΤΡΟΦΗ ΕΞ ΑΙΤΙΑΣ ΔΑΣΙΚΩΝ ΠΥΡΚΑΓΙΩΝ ΔΗΜΟΥ ΣΟΥΛΙΟΥ


ΑΡ.ΣΧΕΔΙΟΥ ΚΟΙΝΟΤΗΤΑΣ	3.Ξ1.ΚΟΙΝΟΤΗΤΑ ΧΟΪΚΑ
ΣΗΜΕΙΟ ΕΚΔΗΛΩΣΗΣ ΠΥΡΚΑΓΙΑΣ):	 ΣΥΝΤΕΤΑΓΜΕΝΕΣ Χ,Υ 39.342563° 20.583484°
ΔΑΣΟΚΑΛΥΨΗ:	ΕΝΤΟΝΗ ΔΑΣΟΚΑΛΥΨΗ ΜΕ ΠΥΚΝΗ ΒΛΑΣΤΗΣΗ ΥΨΗΛΗΣ ΕΠΙΚΥΝΔΙΝΟΤΗΤΑΣ
ΚΥΡΙΑ ΟΔΙΚΗ ΠΡΟΣΒΑΣΗ	ΕΠΑΡΧΙΑΚΗ ΟΔΟΣ
Οδικό δίκτυο:	ΟΠΩΣ ΦΑΙΝΕΤΕ ΣΤΟ ΧΑΡΤΗ (ΕΛΛΙΠΗΣ ΟΝΟΜΑΣΙΑ ΟΔΩΝ)
Προτεινόμενη όδευσης διαφυγής	ΟΙ ΚΑΤΟΙΚΟΙ ΘΑ ΚΙΝΗΘΟΥΝ ΠΡΟΣ ΤΗΝ ΕΠΑΡΧΙΑΚΗ ΟΔΟ ΜΕ ΚΑΤΕΥΘΥΝΣΗ ΤΗ ΓΛΥΚΗ ΑΝΑΛΟΓΑ ΜΕ ΤΗΝ ΕΞΕΛΙΞΗ ΤΗΣ ΠΥΡΚΑΓΙΑΣ
Χώροι προ-συγκέντρωσης:	ΑΝΟΙΧΤΟΣ ΕΞΩΤΕΡΙΚΟΣ ΧΩΡΟΣ (ΣΥΝΤΕΤΑΓΜΕΝΕΣ Χ,Υ, 39.333626° 20.588708°)

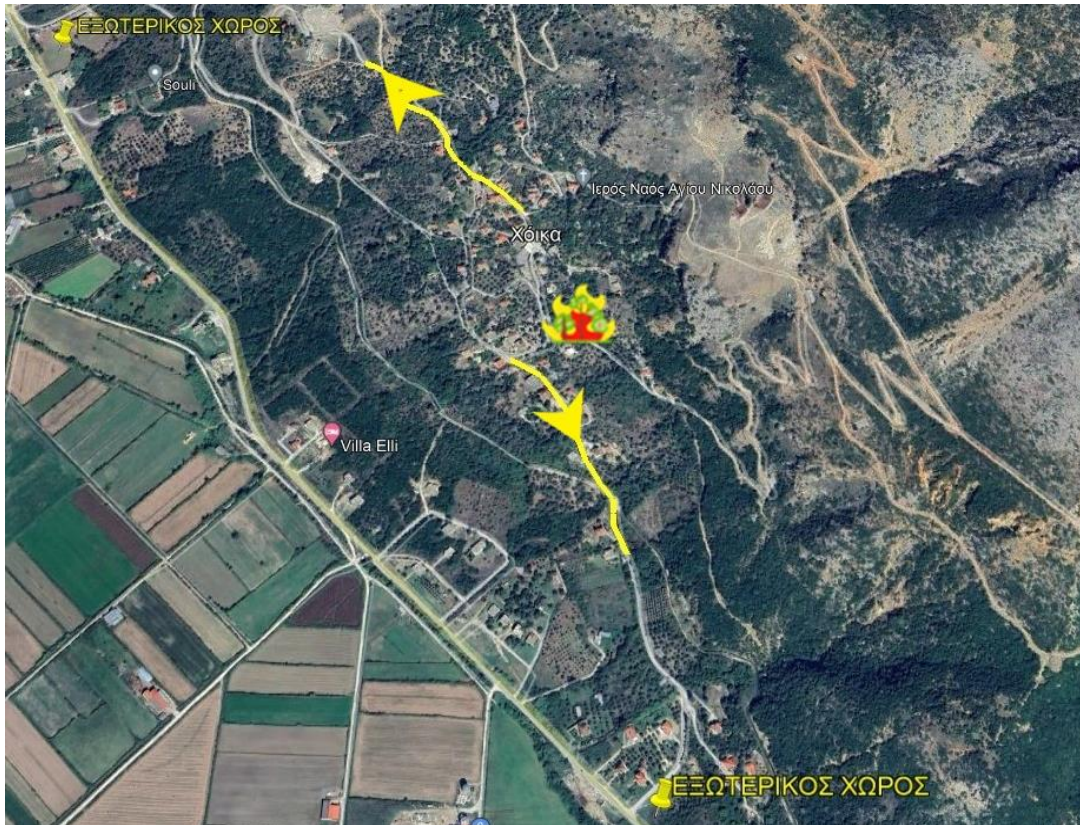


ΑΡ.ΣΧΕΔΙΟΥ ΚΟΙΝΟΤΗΤΑΣ	3.Ξ2.ΚΟΙΝΟΤΗΤΑ ΧΟΪΚΑ
ΣΗΜΕΙΟ ΕΚΔΗΛΩΣΗΣ ΠΥΡΚΑΓΙΑΣ):	 ΣΥΝΤΕΤΑΓΜΕΝΕΣ Χ,Υ 39.341133° 20.584008°
ΔΑΣΟΚΑΛΥΨΗ:	ΕΝΤΟΝΗ ΔΑΣΟΚΑΛΥΨΗ ΜΕ ΠΥΚΝΗ ΒΛΑΣΤΗΣΗ ΥΨΗΛΗΣ ΕΠΙΚΥΝΔΙΝΟΤΗΤΑΣ
ΚΥΡΙΑ ΟΔΙΚΗ ΠΡΟΣΒΑΣΗ	ΕΠΑΡΧΙΑΚΗ ΟΔΟΣ
Οδικό δίκτυο:	ΟΠΩΣ ΦΑΙΝΕΤΕ ΣΤΟ ΧΑΡΤΗ (ΕΛΛΙΠΗΣ ΟΝΟΜΑΣΙΑ ΟΔΩΝ)
Προτεινόμενη όδευσης διαφυγής	ΟΙ ΚΑΤΟΙΚΟΙ ΘΑ ΚΙΝΗΘΟΥΝ ΠΡΟΣ ΔΥΟ ΚΑΤΕΥΘΥΝΣΕΙΣ ΠΡΟΣ ΤΗΝ ΕΠΑΡΧΙΑΚΗ ΟΔΟ ΜΕ ΚΑΤΕΥΘΥΝΣΗ ΤΟ ΓΑΡΔΙΚΙ Η' ΤΗ ΓΛΥΚΗ ΑΝΑΛΟΓΑ ΜΕ ΤΗΝ ΕΞΕΛΙΞΗ ΤΗΣ ΠΥΡΚΑΓΙΑΣ
Χώροι προ-συγκέντρωσης:	ΑΝΟΙΧΤΟΣ ΕΞΩΤΕΡΙΚΟΣ ΧΩΡΟΣ (ΣΥΝΤΕΤΑΓΜΕΝΕΣ Χ,Υ, 39.346682° 20.575910°) ΑΝΟΙΧΤΟΣ ΕΞΩΤΕΡΙΚΟΣ ΧΩΡΟΣ (ΣΥΝΤΕΤΑΓΜΕΝΕΣ Χ,Υ, 39.333626° 20.588708°)

ΣΧΕΔΙΟ ΟΡΓΑΝΩΜΕΝΗΣ ΑΠΟΜΑΚΡΥΝΣΗΣ ΠΟΛΙΤΩΝ ΓΙΑ ΛΟΓΟΥΣ ΠΡΟΣΤΑΣΙΑΣ ΑΠΟ ΕΞΕΛΙΣΣΟΜΕΝΗ ΕΠΙΚΕΙΜΕΝΗ ΚΑΤΑΣΤΡΟΦΗ ΕΞ ΑΙΤΙΑΣ ΔΑΣΙΚΩΝ ΠΥΡΚΑΓΙΩΝ ΔΗΜΟΥ ΣΟΥΛΙΟΥ



ΑΡ.ΣΧΕΔΙΟΥ ΚΟΙΝΟΤΗΤΑΣ	3.Ξ3.ΚΟΙΝΟΤΗΤΑ ΧΟΪΚΑ
ΣΗΜΕΙΟ ΕΚΔΗΛΩΣΗΣ ΠΥΡΚΑΓΙΑΣ):	 ΣΥΝΤΕΤΑΓΜΕΝΕΣ Χ,Υ 39.342463° 20.586766°
ΔΑΣΟΚΑΛΥΨΗ:	ΕΝΤΟΝΗ ΔΑΣΟΚΑΛΥΨΗ ΜΕ ΠΥΚΝΗ ΒΛΑΣΤΗΣΗ ΥΨΗΛΗΣ ΕΠΙΚΥΝΔΙΝΟΤΗΤΑΣ
ΚΥΡΙΑ ΟΔΙΚΗ ΠΡΟΣΒΑΣΗ	ΕΠΑΡΧΙΑΚΗ ΟΔΟΣ
Οδικό δίκτυο:	ΟΠΩΣ ΦΑΙΝΕΤΕ ΣΤΟ ΧΑΡΤΗ (ΕΛΛΙΠΗΣ ΟΝΟΜΑΣΙΑ ΟΔΩΝ)
Προτεινόμενη οδευσης διαφυγής	ΟΙ ΚΑΤΟΙΚΟΙ ΘΑ ΚΙΝΗΘΟΥΝ ΠΡΟΣ ΔΥΟ ΚΑΤΕΥΘΥΝΣΕΙΣ ΠΡΟΣ ΤΗΝ ΕΠΑΡΧΙΑΚΗ ΟΔΟ ΜΕ ΚΑΤΕΥΘΥΝΣΗ ΤΟ ΓΑΡΔΙΚΙ Η' ΤΗ ΓΛΥΚΗ ΑΝΑΛΟΓΑ ΜΕ ΤΗΝ ΕΞΕΛΙΞΗ ΤΗΣ ΠΥΡΚΑΓΙΑΣ
Χώροι προ-συγκέντρωσης:	ΑΝΟΙΧΤΟΣ ΕΞΩΤΕΡΙΚΟΣ ΧΩΡΟΣ (ΣΥΝΤΕΤΑΓΜΕΝΕΣ Χ,Υ, 39.346682° 20.575910°) ΑΝΟΙΧΤΟΣ ΕΞΩΤΕΡΙΚΟΣ ΧΩΡΟΣ (ΣΥΝΤΕΤΑΓΜΕΝΕΣ Χ,Υ, 39.333626° 20.588708°)




7.2.4. ΔΗΜΟΤΙΚΗ ΚΟΙΝΟΤΗΤΑ ΣΚΑΝΔΑΛΟ.

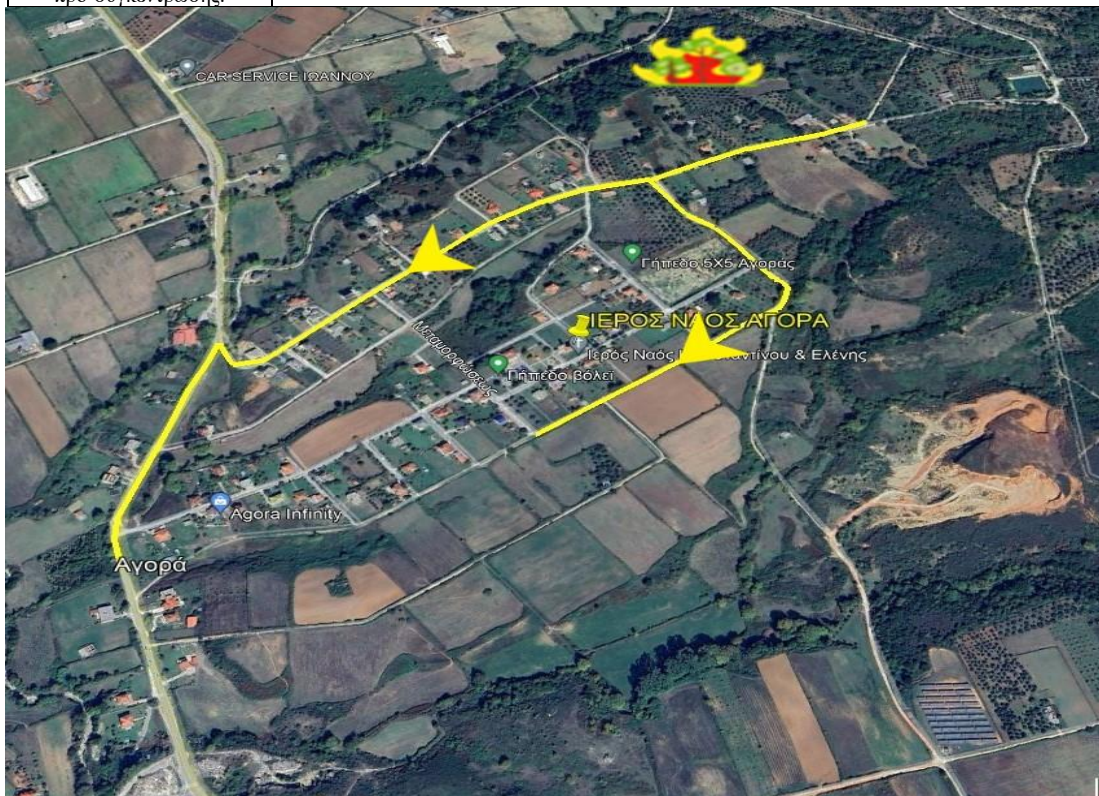
Σύμφωνα με το ΦΕΚ 2802 /Β /2ΚΟΙ6-4-2023, ο μόνιμος πληθυσμός για την Δημοτική Κοινότητα Σκανδάλου είναι 493 κάτοικοι. Οι ζώνες επικινδυνότητας αναφέρονται στον ακόλουθο χάρτη:




ΧΑΡΤΗΣ ΖΩΝΕΣ ΕΠΙΚΥΝΔΙΝΟΤΗΤΑΣ ΣΤΟΝ ΟΙΚΙΣΜΟ ΣΚΑΝΔΑΛΟ-ΑΓΟΡΑ.

ΣΧΕΔΙΟ ΟΡΓΑΝΩΜΕΝΗΣ ΑΠΟΜΑΚΡΥΝΣΗΣ ΠΟΛΙΤΩΝ ΓΙΑ ΛΟΓΟΥΣ ΠΡΟΣΤΑΣΙΑΣ ΑΠΟ ΕΞΕΛΙΣΣΟΜΕΝΗ ΕΠΙΚΕΙΜΕΝΗ ΚΑΤΑΣΤΡΟΦΗ ΕΞ ΑΙΤΙΑΣ ΔΑΣΙΚΩΝ ΠΥΡΚΑΓΙΩΝ ΔΗΜΟΥ ΣΟΥΛΙΟΥ

ΑΡ.ΣΧΕΔΙΟΥ ΚΟΙΝΟΤΗΤΑΣ	4.01.ΚΟΙΝΟΤΗΤΑ ΣΚΑΝΔΑΛΟ
ΣΗΜΕΙΟ ΕΚΔΗΛΩΣΗΣ ΠΥΡΚΑΓΙΑΣ):	 ΣΥΝΤΕΤΑΓΜΕΝΕΣ Χ,Υ 39.342463° 20.586766°
ΔΑΣΟΚΑΛΥΨΗ:	ΕΝΤΟΝΗ ΔΑΣΟΚΑΛΥΨΗ ΜΕ ΠΥΚΝΗ ΒΛΑΣΤΗΣΗ ΥΨΗΛΗΣ ΕΠΙΚΥΝΔΙΝΟΤΗΤΑΣ
ΚΥΡΙΑ ΟΔΙΚΗ ΠΡΟΣΒΑΣΗ	ΕΠΑΡΧΙΑΚΗ ΟΔΟΣ
Οδικό δίκτυο:	ΟΠΩΣ ΦΑΙΝΕΤΕ ΣΤΟ ΧΑΡΤΗ (ΕΛΛΙΠΗΣ ΟΝΟΜΑΣΙΑ ΟΔΩΝ)
Προτεινόμενη όδευσης διαφυγής	ΟΙ ΚΑΤΟΙΚΟΙ ΘΑ ΚΙΝΗΘΟΥΝ ΣΕ ΔΥΟ ΚΑΤΕΥΘΥΝΣΕΙΣ ΠΡΟΣ ΤΗΝ ΕΠΑΡΧΙΑΚΗ ΟΔΟ ΜΕ ΚΑΤΕΥΘΥΝΣΗ ΤΟ ΣΚΑΝΔΑΛΟ ΑΝΑΛΟΓΑ ΜΕ ΤΗΝ ΕΞΕΛΙΞΗ ΤΗΣ ΠΥΡΚΑΓΙΑΣ
Χώροι προ-συγκέντρωσης:	ΙΕΡΟΣ ΝΑΟΣ ΑΓΟΡΑΣ (ΣΥΝΤΕΤΑΓΜΕΝΕΣ Χ,Υ, 39.374695° 20.557812°)




ΑΡ.ΣΧΕΔΙΟΥ ΚΟΙΝΟΤΗΤΑΣ	4.02.ΚΟΙΝΟΤΗΤΑ ΣΚΑΝΔΑΛΟ
ΣΗΜΕΙΟ ΕΚΔΗΛΩΣΗΣ ΠΥΡΚΑΓΙΑΣ):	 ΣΥΝΤΕΤΑΓΜΕΝΕΣ Χ,Υ 39.369691° 20.544481°
ΔΑΣΟΚΑΛΥΨΗ:	ΕΝΤΟΝΗ ΔΑΣΟΚΑΛΥΨΗ ΜΕ ΠΥΚΝΗ ΒΛΑΣΤΗΣΗ ΥΨΗΛΗΣ ΕΠΙΚΥΝΔΙΝΟΤΗΤΑΣ
ΚΥΡΙΑ ΟΔΙΚΗ ΠΡΟΣΒΑΣΗ	ΕΠΑΡΧΙΑΚΗ ΟΔΟΣ
Οδικό δίκτυο:	ΟΠΩΣ ΦΑΙΝΕΤΕ ΣΤΟ ΧΑΡΤΗ (ΕΛΛΙΠΗΣ ΟΝΟΜΑΣΙΑ ΟΔΩΝ)
Προτεινόμενη όδευσης διαφυγής	ΟΙ ΚΑΤΟΙΚΟΙ ΘΑ ΚΙΝΗΘΟΥΝ ΣΕ ΔΥΟ ΚΑΤΕΥΘΥΝΣΕΙΣ ΠΡΟΣ ΤΗΝ ΕΠΑΡΧΙΑΚΗ ΟΔΟ ΜΕ ΚΑΤΕΥΘΥΝΣΗ ΤΗΝ ΑΓΟΡΑ ΑΝΑΛΟΓΑ ΜΕ ΤΗΝ ΕΞΕΛΙΞΗ ΤΗΣ ΠΥΡΚΑΓΙΑΣ
Χώροι προ-συγκέντρωσης:	ΓΗΠΕΔΟ (ΣΥΝΤΕΤΑΓΜΕΝΕΣ Χ,Υ, 39.368823° 20.546494°)



7.3 ΔΗΜΟΤΙΚΗ ΕΝΟΤΗΤΑ ΣΟΥΛΙΟΥ

7.3.1. ΔΗΜΟΤΙΚΗ ΚΟΙΝΟΤΗΤΑ ΣΑΜΟΝΙΔΑΣ

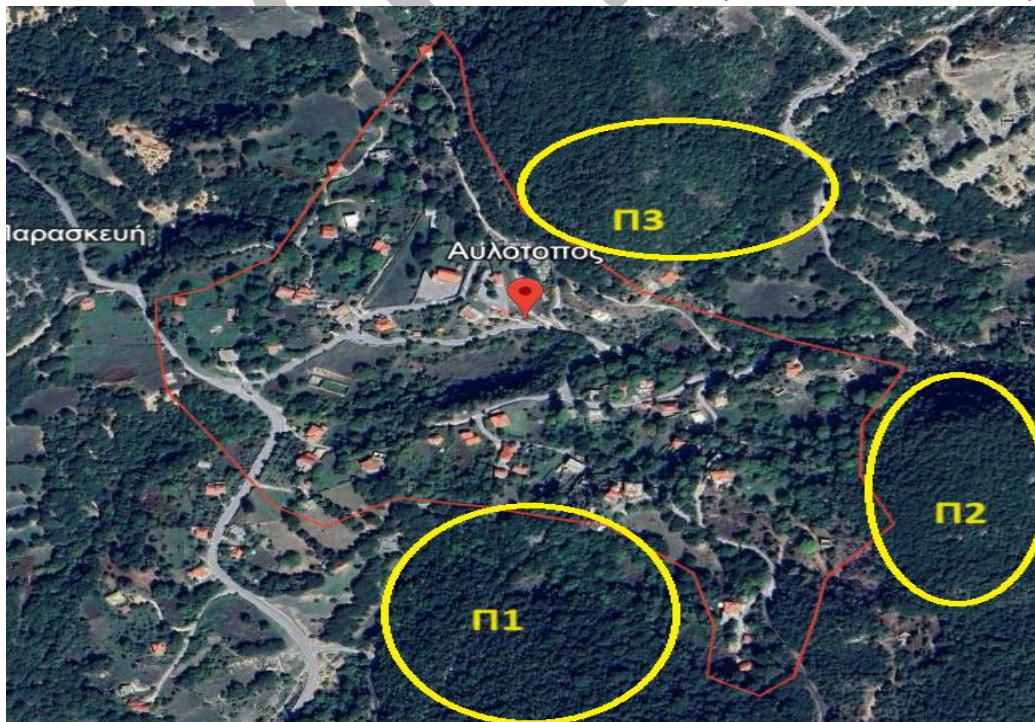
Σύμφωνα με το ΦΕΚ 2802 /Β /2ΚΟΙ6-4-2023, ο μόνιμος πληθυσμός για την Δημοτική Κοινότητα Σαμονίδας είναι 32 κάτοικοι.

ΑΡ.ΣΧΕΔΙΟΥ ΚΟΙΝΟΤΗΤΑΣ	1. ΚΟΙΝΟΤΗΤΑ ΣΑΜΟΝΙΔΑΣ
ΣΗΜΕΙΟ ΕΚΔΗΛΩΣΗΣ ΠΥΡΚΑΓΙΑΣ):	 ΣΥΝΤΕΤΑΓΜΕΝΕΣ Χ,Υ 39.344308° 20.652552°
ΔΑΣΟΚΑΛΥΨΗ:	ΕΝΤΟΝΗ ΔΑΣΟΚΑΛΥΨΗ ΜΕ ΠΥΚΝΗ ΒΛΑΣΤΗΣΗ ΥΨΗΛΗΣ ΕΠΙΚΥΝΔΙΝΟΤΗΤΑΣ
ΚΥΡΙΑ ΟΔΙΚΗ ΠΡΟΣΒΑΣΗ	ΑΓΡΟΤΙΚΗ ΟΔΟΣ
Οδικό δίκτυο:	ΟΠΩΣ ΦΑΙΝΕΤΕ ΣΤΟ ΧΑΡΤΗ (ΕΛΛΙΠΗΣ ΟΝΟΜΑΣΙΑ ΟΔΩΝ)
Προτεινόμενη οδευσης διαφυγής	ΟΙ ΚΑΤΟΙΚΟΙ ΘΑ ΚΙΝΗΘΟΥΝ ΣΕ ΜΙΑ ΚΑΤΕΥΘΥΝΣΗ ΠΡΟΣ ΤΟ ΚΟΙΝΟΤΙΚΟ ΓΡΑΦΕΙΟ ΣΤΗ ΘΕΣΗ ΠΗΓΑΔΙΑ ΑΝΑΛΟΓΑ ΜΕ ΤΗΝ ΕΞΕΛΙΞΗ ΤΗΣ ΠΥΡΚΑΓΙΑΣ ΚΑΘΩΣ ΔΕΝ ΥΠΑΡΧΕΙ ΑΛΛΗ ΕΞΟΔΟΣ
Χώροι προ-συγκέντρωσης:	ΚΟΙΝΟΤΙΚΟ ΓΡΑΦΕΙΟ (ΣΥΝΤΕΤΑΓΜΕΝΕΣ Χ,Υ, 39.359643° 20.641465°) ΠΡΩΗΝ ΔΗΜΟΤΙΚΟ ΣΧΟΛΕΙΟ (ΣΥΝΤΕΤΑΓΜΕΝΕΣ 39.345852° 20.649752°)




7.3.2 ΔΗΜΟΤΙΚΗ ΚΟΙΝΟΤΗΤΑ ΑΥΛΟΤΟΠΟΥ

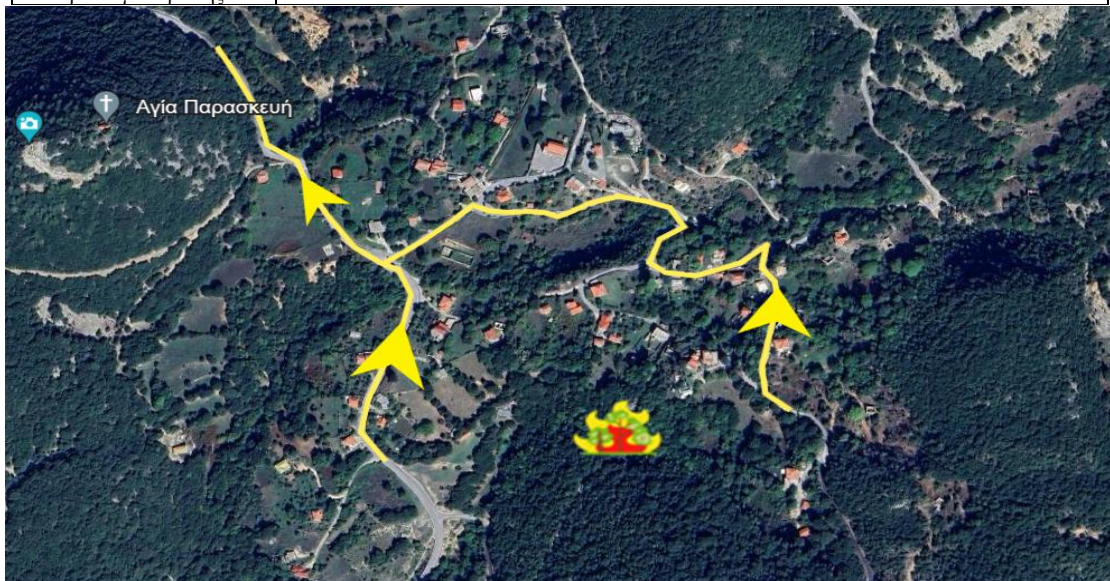
Σύμφωνα με το ΦΕΚ 2802 /Β /2ΚΟΙ6-4-2023, ο μόνιμος πληθυσμός για την Δημοτική Κοινότητα Αυλοτόπου είναι 96 κάτοικοι. Οι ζώνες επικινδυνότητας αναφέρονται στον ακόλουθο χάρτη:




ΧΑΡΤΗΣ ΖΩΝΕΣ ΕΠΙΚΥΝΔΙΝΟΤΗΤΑΣ ΣΤΟΝ ΟΙΚΙΣΜΟ ΑΥΛΟΤΟΠΟΥ.

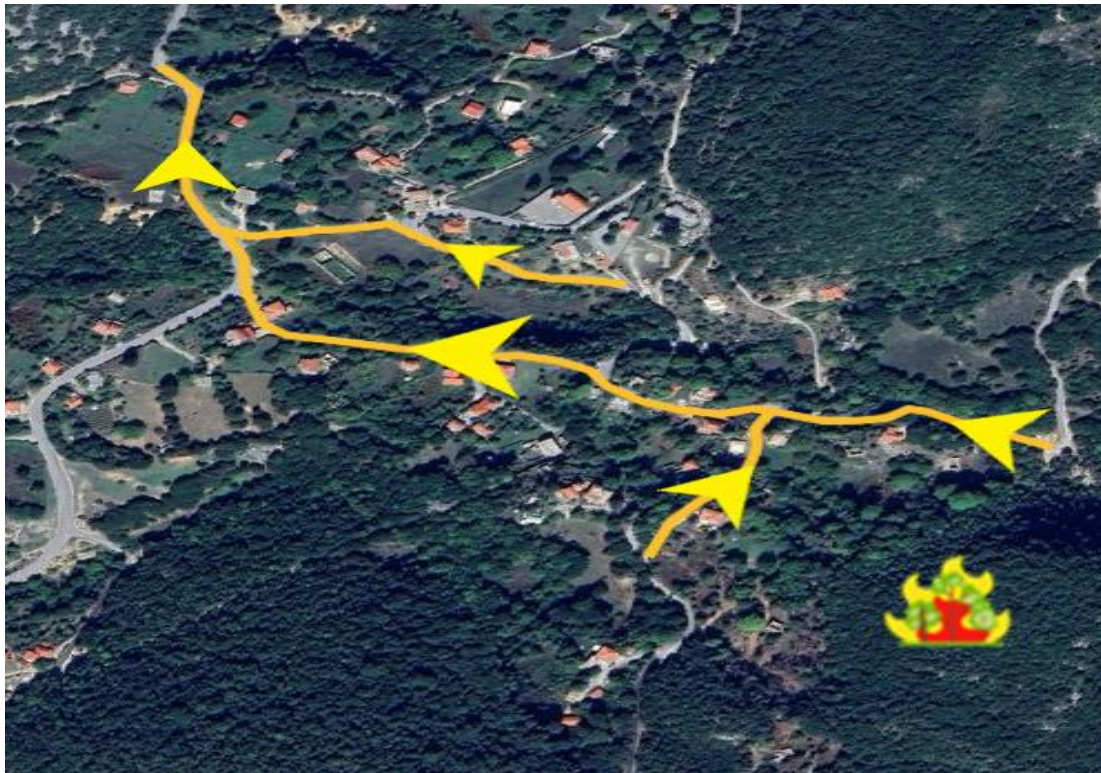
ΣΧΕΔΙΟ ΟΡΓΑΝΩΜΕΝΗΣ ΑΠΟΜΑΚΡΥΝΣΗΣ ΠΟΛΙΤΩΝ ΓΙΑ ΛΟΓΟΥΣ ΠΡΟΣΤΑΣΙΑΣ ΑΠΟ ΕΞΕΛΙΣΣΟΜΕΝΗ ΕΠΙΚΕΙΜΕΝΗ ΚΑΤΑΣΤΡΟΦΗ ΕΞ ΑΙΤΙΑΣ ΔΑΣΙΚΩΝ ΠΥΡΚΑΓΙΩΝ ΔΗΜΟΥ ΣΟΥΛΙΟΥ


ΑΡ.ΣΧΕΔΙΟΥ ΚΟΙΝΟΤΗΤΑΣ	2.Π1 ΚΟΙΝΟΤΗΤΑ ΑΥΛΟΤΟΠΟΥ
ΣΗΜΕΙΟ ΕΚΔΗΛΩΣΗΣ ΠΥΡΚΑΓΙΑΣ):	 ΣΥΝΤΕΤΑΓΜΕΝΕΣ Χ,Υ 39.415044° 20.625777°
ΔΑΣΟΚΑΛΥΨΗ:	ΕΝΤΟΝΗ ΔΑΣΟΚΑΛΥΨΗ ΜΕ ΠΥΚΝΗ ΒΛΑΣΤΗΣΗ ΥΨΗΛΗΣ ΕΠΙΚΥΝΔΙΝΟΤΗΤΑΣ
ΚΥΡΙΑ ΟΔΙΚΗ ΠΡΟΣΒΑΣΗ	ΑΓΡΟΤΙΚΗ ΟΔΟΣ
Οδικό δίκτυο:	ΟΠΩΣ ΦΑΙΝΕΤΕ ΣΤΟ ΧΑΡΤΗ (ΕΛΛΙΠΗΣ ΟΝΟΜΑΣΙΑ ΟΔΩΝ)
Προτεινόμενη όδευσης διαφυγής	ΟΙ ΚΑΤΟΙΚΟΙ ΘΑ ΚΙΝΗΘΟΥΝ ΣΕ ΜΙΑ ΚΑΤΕΥΘΥΝΣΗ ΠΡΟΣ ΤΟΝ ΟΙΚΙΣΜΟ ΤΣΑΓΓΑΡΙΟ ΑΝΑΛΟΓΑ ΜΕ ΤΗΝ ΕΞΕΛΙΞΗ ΤΗΣ ΠΥΡΚΑΓΙΑΣ
Χώροι προ-συγκέντρωσης:	ΚΕΝΤΡΙΚΗ ΠΛΑΤΕΙΑ (ΣΥΝΤΕΤΑΓΜΕΝΕΣ Χ,Υ, 39.417835° 20.626009°)



ΑΡ.ΣΧΕΔΙΟΥ ΚΟΙΝΟΤΗΤΑΣ	2.Π2 ΚΟΙΝΟΤΗΤΑ ΑΥΛΟΤΟΠΟΥ
ΣΗΜΕΙΟ ΕΚΔΗΛΩΣΗΣ ΠΥΡΚΑΓΙΑΣ):	 ΣΥΝΤΕΤΑΓΜΕΝΕΣ Χ,Υ 39.415864° 20.628920°
ΔΑΣΟΚΑΛΥΨΗ:	ΕΝΤΟΝΗ ΔΑΣΟΚΑΛΥΨΗ ΜΕ ΠΥΚΝΗ ΒΛΑΣΤΗΣΗ ΥΨΗΛΗΣ ΕΠΙΚΥΝΔΙΝΟΤΗΤΑΣ
ΚΥΡΙΑ ΟΔΙΚΗ ΠΡΟΣΒΑΣΗ	ΑΓΡΟΤΙΚΗ ΟΔΟΣ
Οδικό δίκτυο:	ΟΠΩΣ ΦΑΙΝΕΤΕ ΣΤΟ ΧΑΡΤΗ (ΕΛΛΙΠΗΣ ΟΝΟΜΑΣΙΑ ΟΔΩΝ)
Προτεινόμενη όδευσης διαφυγής	ΟΙ ΚΑΤΟΙΚΟΙ ΘΑ ΚΙΝΗΘΟΥΝ ΣΕ ΜΙΑ ΚΑΤΕΥΘΥΝΣΗ ΠΡΟΣ ΤΟΝ ΟΙΚΙΣΜΟ ΤΣΑΓΓΑΡΙΟ ΑΝΑΛΟΓΑ ΜΕ ΤΗΝ ΕΞΕΛΙΞΗ ΤΗΣ ΠΥΡΚΑΓΙΑΣ
Χώροι προ-συγκέντρωσης:	ΚΕΝΤΡΙΚΗ ΠΛΑΤΕΙΑ (ΣΥΝΤΕΤΑΓΜΕΝΕΣ Χ,Υ, 39.417835° 20.626009°)

ΣΧΕΔΙΟ ΟΡΓΑΝΩΜΕΝΗΣ ΑΠΟΜΑΚΡΥΝΣΗΣ ΠΟΛΙΤΩΝ ΓΙΑ ΛΟΓΟΥΣ ΠΡΟΣΤΑΣΙΑΣ ΑΠΟ ΕΞΕΛΙΣΣΟΜΕΝΗ ΕΠΙΚΕΙΜΕΝΗ ΚΑΤΑΣΤΡΟΦΗ ΕΞ ΑΙΤΙΑΣ ΔΑΣΙΚΩΝ ΠΥΡΚΑΓΙΩΝ ΔΗΜΟΥ ΣΟΥΛΙΟΥ




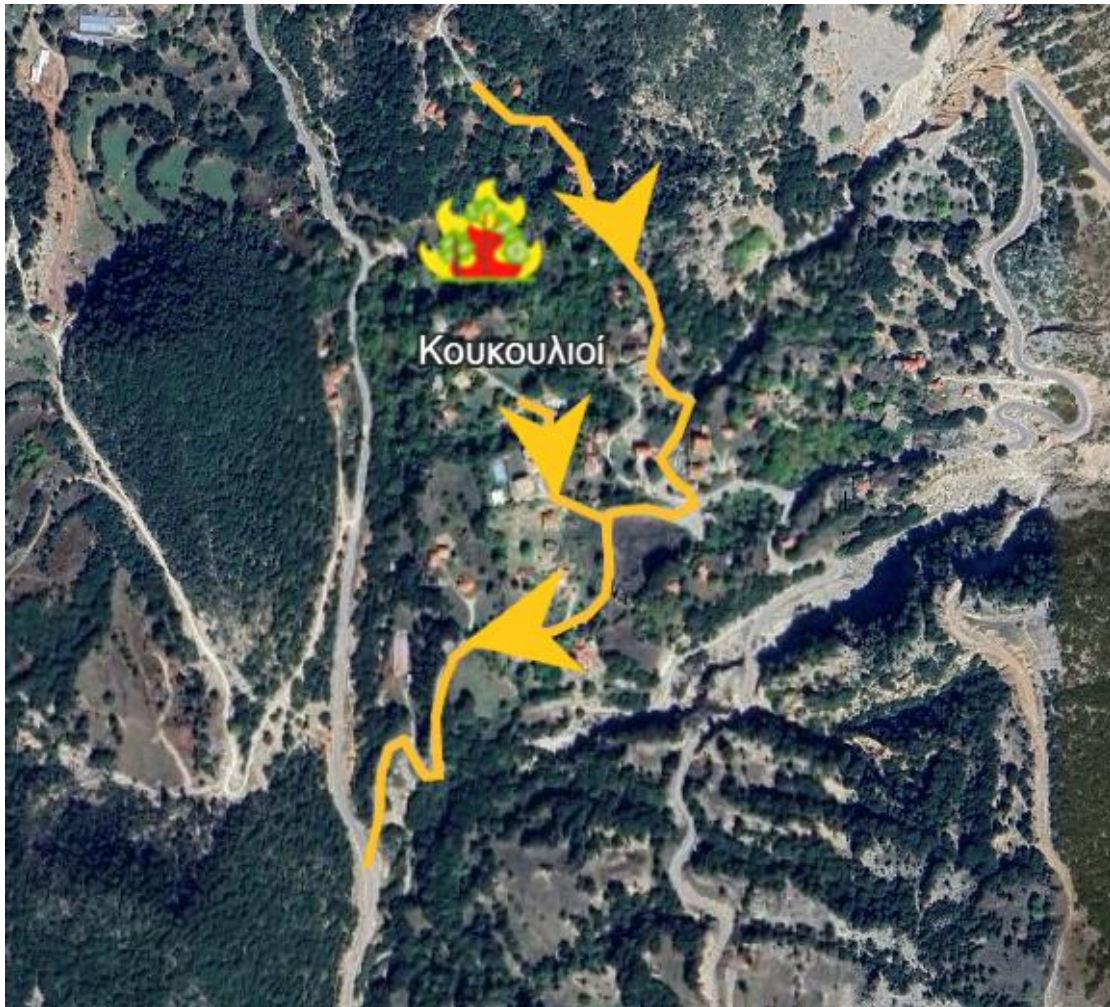
ΑΡ.ΣΧΕΔΙΟΥ ΚΟΙΝΟΤΗΤΑΣ	2.Π3 ΚΟΙΝΟΤΗΤΑ ΑΥΛΟΤΟΠΟΥ
ΣΗΜΕΙΟ ΕΚΔΗΛΩΣΗΣ ΠΥΡΚΑΓΙΑΣ):	 ΣΥΝΤΕΤΑΓΜΕΝΕΣ Χ,Υ 39.418624° 20.626068°
ΔΑΣΟΚΑΛΥΨΗ:	ΕΝΤΟΝΗ ΔΑΣΟΚΑΛΥΨΗ ΜΕ ΠΥΚΝΗ ΒΛΑΣΤΗΣΗ ΥΨΗΛΗΣ ΕΠΙΚΥΝΔΙΝΟΤΗΤΑΣ
ΚΥΡΙΑ ΟΔΙΚΗ ΠΡΟΣΒΑΣΗ	ΑΓΡΟΤΙΚΗ ΟΔΟΣ
Οδικό δίκτυο:	ΟΠΩΣ ΦΑΙΝΕΤΕ ΣΤΟ ΧΑΡΤΗ (ΕΛΛΙΠΗΣ ΟΝΟΜΑΣΙΑ ΟΔΩΝ)
Προτεινόμενη οδούσης διαφυγής	ΟΙ ΚΑΤΟΙΚΟΙ ΘΑ ΚΙΝΗΘΟΥΝ ΣΕ ΜΙΑ ΚΑΤΕΥΘΥΝΣΗ ΠΡΟΣ ΤΟΝ ΟΙΚΙΣΜΟ ΤΣΑΓΓΑΡΙΟ ΑΝΑΛΟΓΑ ΜΕ ΤΗΝ ΕΞΕΛΙΞΗ ΤΗΣ ΠΥΡΚΑΓΙΑΣ
Χώροι προ-συγκέντρωσης:	ΚΕΝΤΡΙΚΗ ΠΛΑΤΕΙΑ (ΣΥΝΤΕΤΑΓΜΕΝΕΣ Χ,Υ, 39.417835° 20.626009°)



7.3.3 ΔΗΜΟΤΙΚΗ ΚΟΙΝΟΤΗΤΑ ΚΟΥΚΟΥΛΙΩΝ

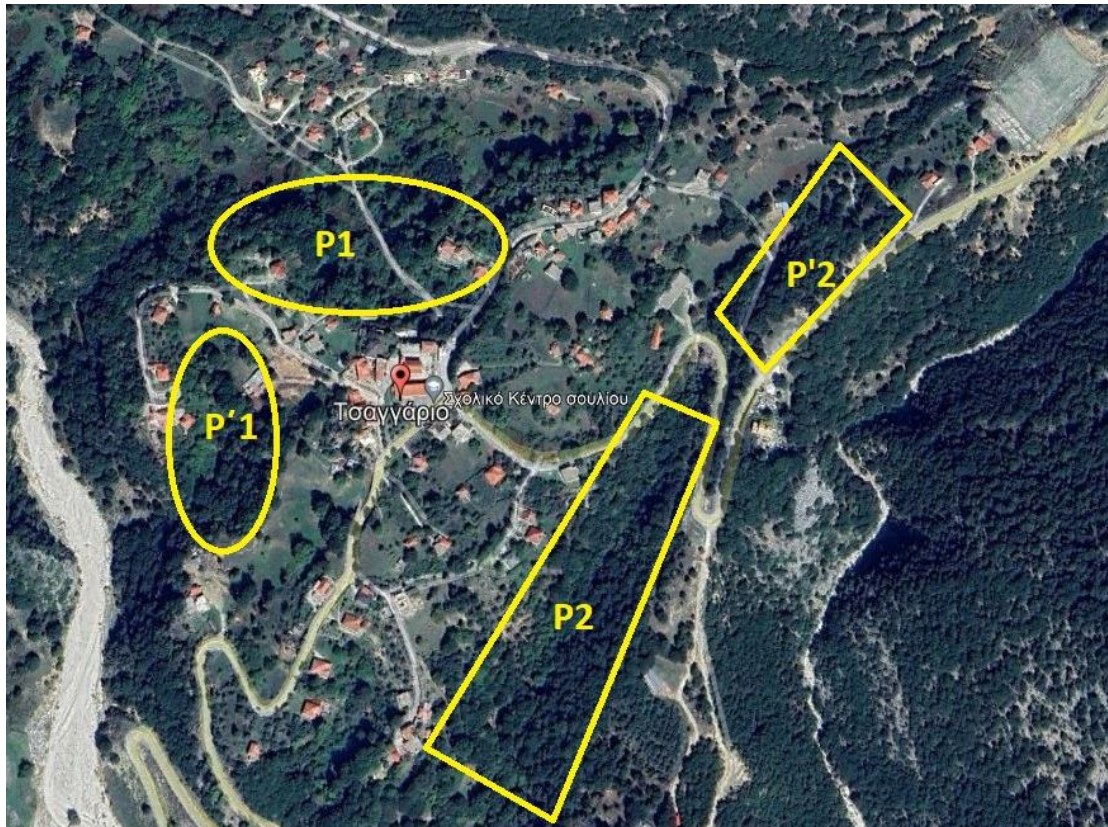
Σύμφωνα με το ΦΕΚ 2802 /Β /2ΚΟΙ6-4-2023, ο μόνιμος πληθυσμός για την Δημοτική Κοινότητα Κουκουλιών είναι 58 κάτοικοι.

ΑΡ.ΣΧΕΔΙΟΥ ΚΟΙΝΟΤΗΤΑΣ	3 ΚΟΙΝΟΤΗΤΑ ΚΟΥΚΟΥΛΙΩΝ
ΣΗΜΕΙΟ ΕΚΔΗΛΩΣΗΣ ΠΥΡΚΑΓΙΑΣ):	 ΣΥΝΤΕΤΑΓΜΕΝΕΣ Χ,Υ 39.435429° 20.626389°
ΔΑΣΟΚΑΛΥΨΗ:	ΕΝΤΟΝΗ ΔΑΣΟΚΑΛΥΨΗ ΜΕ ΠΥΚΝΗ ΒΛΑΣΤΗΣΗ ΥΨΗΛΗΣ ΕΠΙΚΥΝΔΙΝΟΤΗΤΑΣ
ΚΥΡΙΑ ΟΔΙΚΗ ΠΡΟΣΒΑΣΗ	ΑΓΡΟΤΙΚΗ ΟΔΟΣ
Οδικό δίκτυο:	ΟΠΩΣ ΦΑΙΝΕΤΕ ΣΤΟ ΧΑΡΤΗ (ΕΛΛΙΠΗΣ ΟΝΟΜΑΣΙΑ ΟΔΩΝ)
Προτεινόμενη οδευσης διαφυγής	ΟΙ ΚΑΤΟΙΚΟΙ ΘΑ ΚΙΝΗΘΟΥΝ ΣΕ ΜΙΑ ΚΑΤΕΥΘΥΝΣΗ ΠΡΟΣ ΤΟΝ ΟΙΚΙΣΜΟ ΑΥΛΟΤΟΠΟΣ ΑΝΑΛΟΓΑ ΜΕ ΤΗΝ ΕΞΕΛΙΞΗ ΤΗΣ ΠΥΡΚΑΓΙΑΣ
Χώροι προ-συγκέντρωσης:	ΚΕΝΤΡΙΚΗ ΠΛΑΤΕΙΑ (ΣΥΝΤΕΤΑΓΜΕΝΕΣ Χ,Υ, 39.433700° 20.627453°)




7.3.4 ΔΗΜΟΤΙΚΗ ΚΟΙΝΟΤΗΤΑ ΤΣΑΓΓΑΡΙΟΥ

Σύμφωνα με το ΦΕΚ 2802 /Β /2ΚΟΙ6-4-2023, ο μόνιμος πληθυσμός για την Δημοτική Κοινότητα Τσαγγαρίου είναι 87 κάτοικοι. Οι ζώνες επικινδυνότητας αναφέρονται στον ακόλουθο χάρτη:




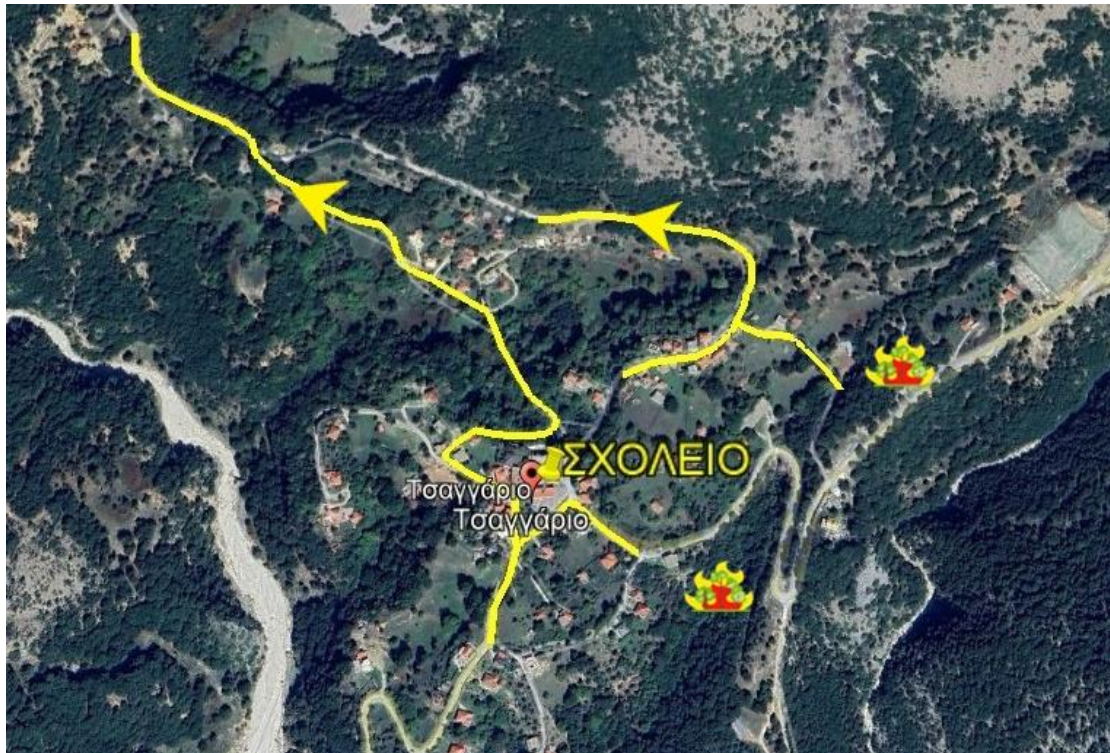
ΧΑΡΤΗΣ ΖΩΝΕΣ ΕΠΙΚΥΝΔΙΝΟΤΗΤΑΣ ΣΤΟΝ ΟΙΚΙΣΜΟ ΤΣΑΓΓΑΡΙΟΥ.

ΑΡ.ΣΧΕΔΙΟΥ ΚΟΙΝΟΤΗΤΑΣ	4.Ρ1.Ρ'1 ΚΟΙΝΟΤΗΤΑ ΤΣΑΓΓΑΡΙΟΥ
ΣΗΜΕΙΟ ΕΚΔΗΛΩΣΗΣ ΠΥΡΚΑΓΙΑΣ):	 Ρ1 ΣΥΝΤΕΤΑΓΜΕΝΕΣ Χ,Υ 39.418933° 20.609106° Ρ'1 ΣΥΝΤΕΤΑΓΜΕΝΕΣ Χ,Υ 39.417715° 20.607671°
ΔΑΣΟΚΑΛΥΨΗ:	ΕΝΤΟΝΗ ΔΑΣΟΚΑΛΥΨΗ ΜΕ ΠΥΚΝΗ ΒΛΑΣΤΗΣΗ ΥΨΗΛΗΣ ΕΠΙΚΥΝΔΙΝΟΤΗΤΑΣ
ΚΥΡΙΑ ΟΔΙΚΗ ΠΡΟΣΒΑΣΗ	ΑΓΡΟΤΙΚΗ ΟΔΟΣ
Οδικό δίκτυο:	ΟΠΩΣ ΦΑΙΝΕΤΕ ΣΤΟ ΧΑΡΤΗ (ΕΛΛΙΠΗΣ ΟΝΟΜΑΣΙΑ ΟΔΩΝ)
Προτεινόμενη όδευσης διαφυγής	ΟΙ ΚΑΤΟΙΚΟΙ ΘΑ ΚΙΝΗΘΟΥΝ ΣΕ ΔΥΟ ΚΑΤΕΥΘΥΝΣΕΙΣ ΠΡΟΣ ΤΟΝ ΟΙΚΙΣΜΟ ΚΟΥΚΟΥΛΙΩΝ ΚΑΙ ΠΡΟΣ ΤΟΝ ΟΙΚΙΣΜΟ ΦΡΟΣΥΝΗΣ ΑΝΑΛΟΓΑ ΜΕ ΤΗΝ ΕΞΕΛΙΞΗ ΤΗΣ ΠΥΡΚΑΓΙΑΣ
Χώροι προ-συγκέντρωσης:	ΠΡΩΗΝ ΔΗΜΟΤΙΚΟ ΣΧΟΛΕΙΟ (ΣΥΝΤΕΤΑΓΜΕΝΕΣ Χ,Υ, 39.417742° 20.610708°)

ΣΧΕΔΙΟ ΟΡΓΑΝΩΜΕΝΗΣ ΑΠΟΜΑΚΡΥΝΣΗΣ ΠΟΛΙΤΩΝ ΓΙΑ ΛΟΓΟΥΣ ΠΡΟΣΤΑΣΙΑΣ ΑΠΟ ΕΞΕΛΙΣΣΟΜΕΝΗ ΕΠΙΚΕΙΜΕΝΗ ΚΑΤΑΣΤΡΟΦΗ ΕΞ ΑΙΤΙΑΣ ΔΑΣΙΚΩΝ ΠΥΡΚΑΓΙΩΝ ΔΗΜΟΥ ΣΟΥΛΙΟΥ

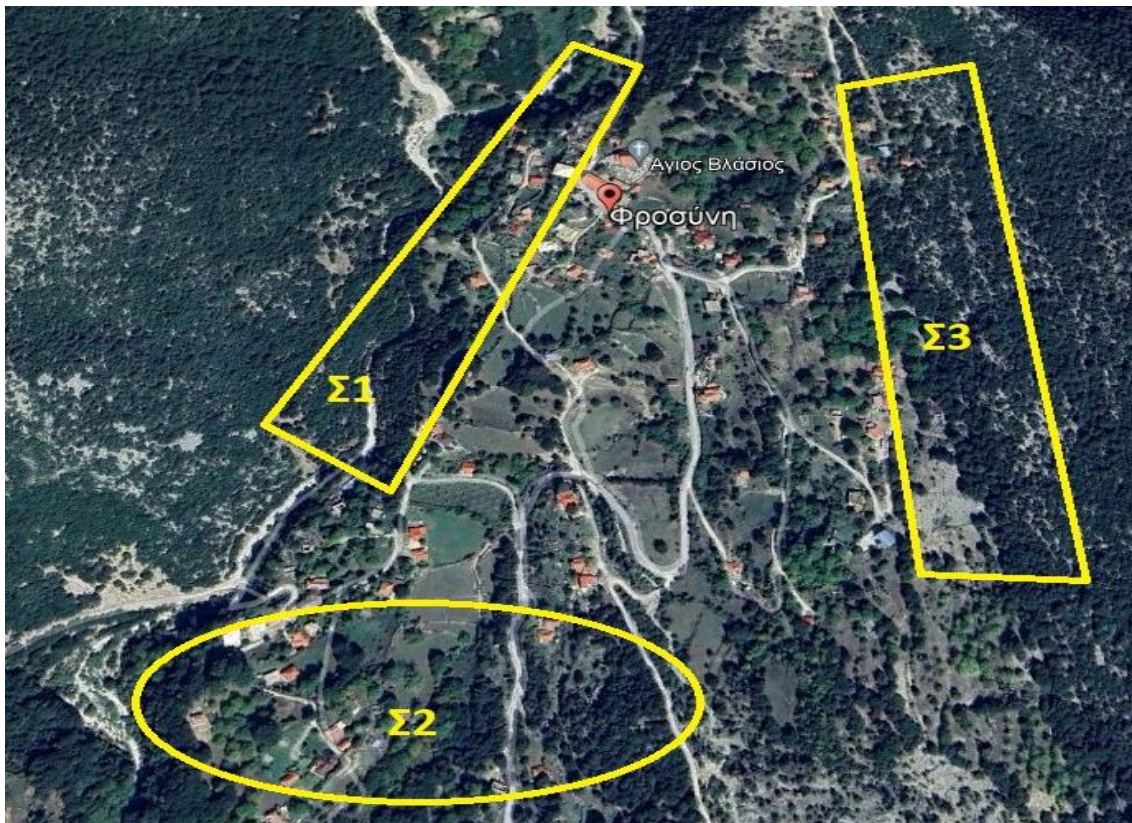


ΑΡ.ΣΧΕΔΙΟΥ ΚΟΙΝΟΤΗΤΑΣ	4.Ρ2.Ρ'2 ΚΟΙΝΟΤΗΤΑ ΤΣΑΓΓΑΡΙΟΥ
ΣΗΜΕΙΟ ΕΚΔΗΛΩΣΗΣ ΠΥΡΚΑΓΙΑΣ):	 Ρ2 ΣΥΝΤΕΤΑΓΜΕΝΕΣ Χ,Υ 39.417122° 20.612977° Ρ'2 ΣΥΝΤΕΤΑΓΜΕΝΕΣ Χ,Υ 39.418488° 20.614367°
ΔΑΣΟΚΑΛΥΨΗ:	ΕΝΤΟΝΗ ΔΑΣΟΚΑΛΥΨΗ ΜΕ ΠΥΚΝΗ ΒΛΑΣΤΗΣΗ ΥΨΗΛΗΣ ΕΠΙΚΥΝΔΙΝΟΤΗΤΑΣ
ΚΥΡΙΑ ΟΔΙΚΗ ΠΡΟΣΒΑΣΗ	ΑΓΡΟΤΙΚΗ ΟΔΟΣ
Οδικό δίκτυο:	ΟΠΩΣ ΦΑΙΝΕΤΕ ΣΤΟ ΧΑΡΤΗ (ΕΛΛΙΠΗΣ ΟΝΟΜΑΣΙΑ ΟΔΩΝ)
Προτεινόμενη όδευσης διαφυγής	ΟΙ ΚΑΤΟΙΚΟΙ ΘΑ ΚΙΝΗΘΟΥΝ ΣΕ ΜΙΑ ΚΑΤΕΥΘΥΝΣΗ ΠΡΟΣ ΤΟΝ ΟΙΚΙΣΜΟ ΦΡΟΣΥΝΗΣ ΑΝΑΛΟΓΑ ΜΕ ΤΗΝ ΕΞΕΛΙΞΗ ΤΗΣ ΠΥΡΚΑΓΙΑΣ
Χώροι προ-συγκέντρωσης:	ΠΡΩΗΝ ΔΗΜΟΤΙΚΟ ΣΧΟΛΕΙΟ (ΣΥΝΤΕΤΑΓΜΕΝΕΣ Χ,Υ, 39.417742° 20.610708°)




7.3.5. ΔΗΜΟΤΙΚΗ ΚΟΙΝΟΤΗΤΑ ΦΡΟΣΥΝΗ

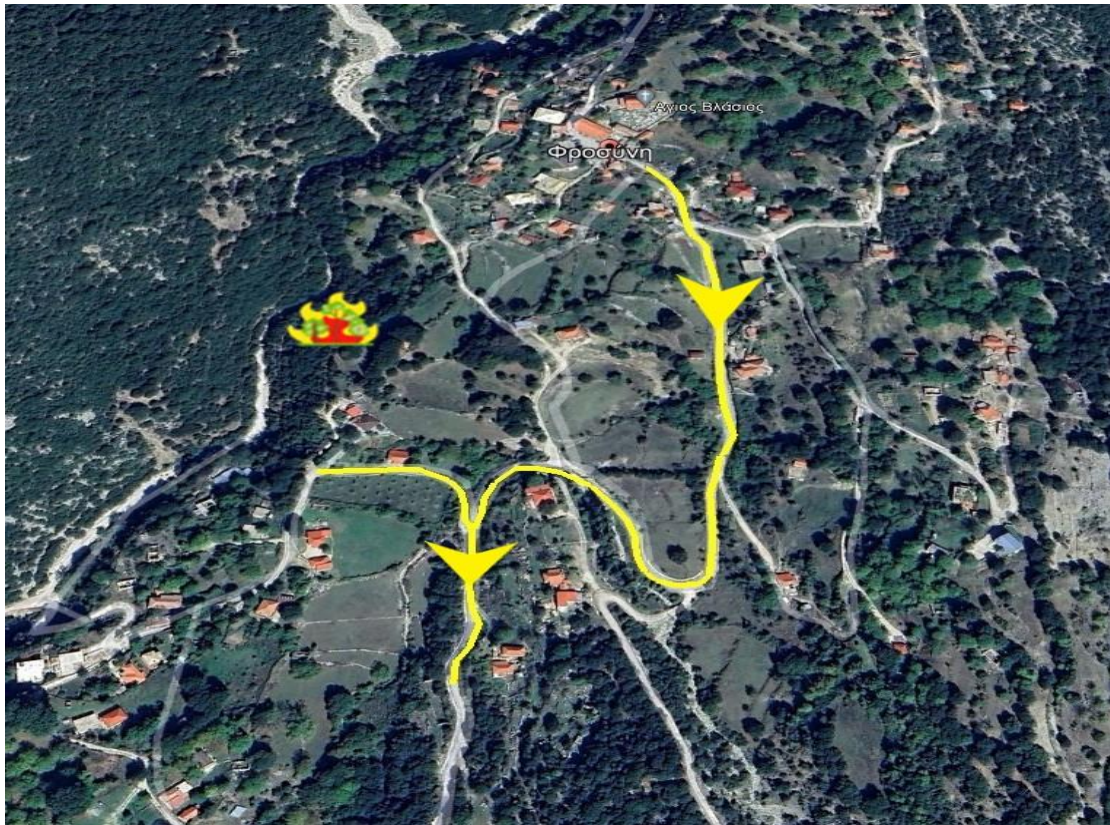
Σύμφωνα με το ΦΕΚ 2802 /Β /2ΚΟ16-4-2023, ο μόνιμος πληθυσμός για την Δημοτική Κοινότητα Φροσύνης είναι 58 κάτοικοι. Οι ζώνες επικινδυνότητας αναφέρονται στον ακόλουθο χάρτη:




ΧΑΡΤΗΣ ΖΩΝΕΣ ΕΠΙΚΥΝΔΙΝΟΤΗΤΑΣ ΣΤΟΝ ΟΙΚΙΣΜΟ ΦΡΟΣΥΝΗ.

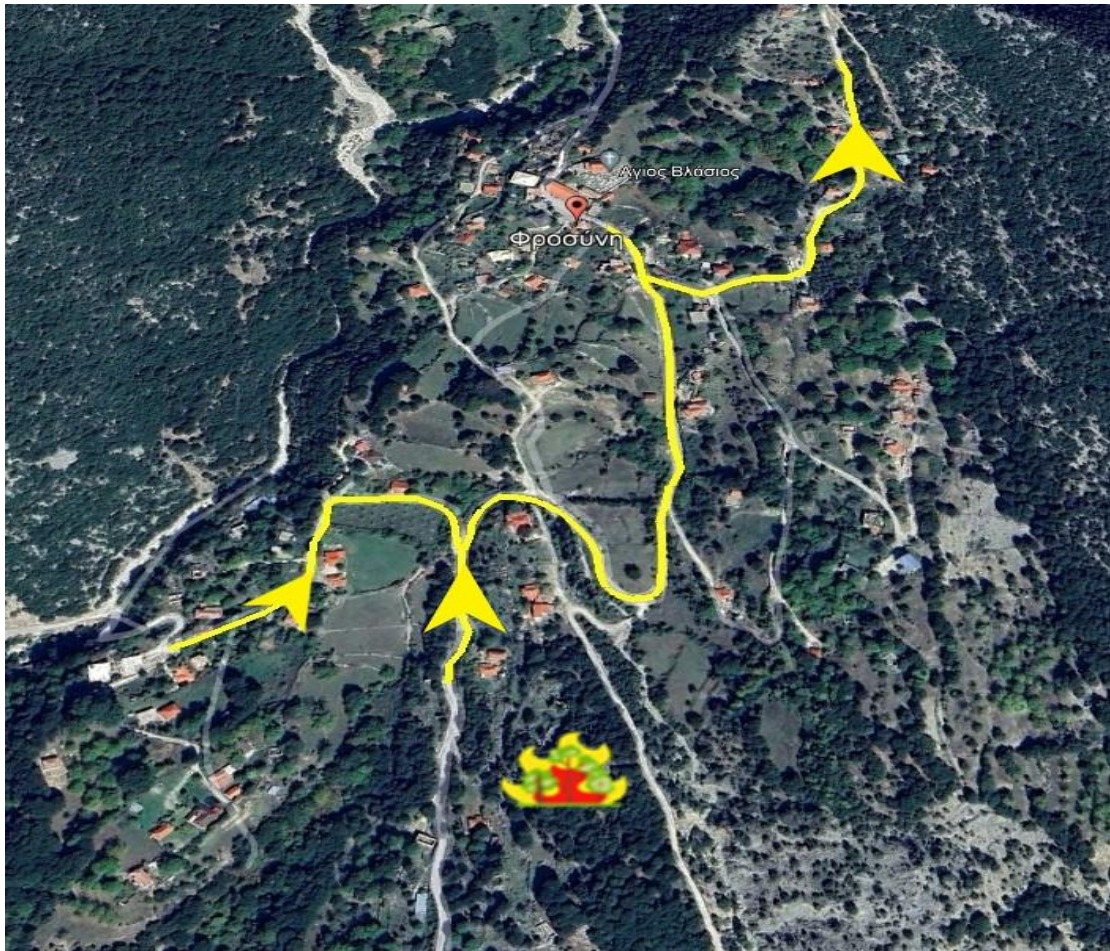
ΑΡ.ΣΧΕΔΙΟΥ ΚΟΙΝΟΤΗΤΑΣ	5.Σ1 ΚΟΙΝΟΤΗΤΑ ΦΡΟΣΥΝΗ
ΣΗΜΕΙΟ ΕΚΔΗΛΩΣΗΣ ΠΥΡΚΑΓΙΑΣ):	 ΣΥΝΤΕΤΑΓΜΕΝΕΣ Χ,Υ 39.450831° 20.596078°
ΔΑΣΟΚΑΛΥΨΗ:	ΕΝΤΟΝΗ ΔΑΣΟΚΑΛΥΨΗ ΜΕ ΠΥΚΝΗ ΒΛΑΣΤΗΣΗ ΥΨΗΛΗΣ ΕΠΙΚΥΝΔΙΝΟΤΗΤΑΣ
ΚΥΡΙΑ ΟΔΙΚΗ ΠΡΟΣΒΑΣΗ	ΑΓΡΟΤΙΚΗ ΟΔΟΣ
Οδικό δίκτυο:	ΟΠΩΣ ΦΑΙΝΕΤΕ ΣΤΟ ΧΑΡΤΗ (ΕΛΛΙΠΗΣ ΟΝΟΜΑΣΙΑ ΟΔΩΝ)
Προτεινόμενη όδευσης διαφυγής	ΟΙ ΚΑΤΟΙΚΟΙ ΘΑ ΚΙΝΗΘΟΥΝ ΣΕ ΜΙΑ ΚΑΤΕΥΘΥΝΣΗ ΠΡΟΣ ΤΟΝ ΟΙΚΙΣΜΟ ΤΣΑΓΓΑΡΙΟ ΑΝΑΛΟΓΑ ΜΕ ΤΗΝ ΕΞΕΛΙΞΗ ΤΗΣ ΠΥΡΚΑΓΙΑΣ
Χώροι προ-συγκέντρωσης:	ΚΕΝΤΡΙΚΗ ΠΛΑΤΕΙΑ (ΣΥΝΤΕΤΑΓΜΕΝΕΣ Χ,Υ, 39.452593° 20.597731°)


ΣΧΕΔΙΟ ΟΡΓΑΝΩΜΕΝΗΣ ΑΠΟΜΑΚΡΥΝΣΗΣ ΠΟΛΙΤΩΝ ΓΙΑ ΛΟΓΟΥΣ ΠΡΟΣΤΑΣΙΑΣ ΑΠΟ ΕΞΕΛΙΣΣΟΜΕΝΗ ΕΠΙΚΕΙΜΕΝΗ ΚΑΤΑΣΤΡΟΦΗ ΕΞ ΑΙΤΙΑΣ ΔΑΣΙΚΩΝ ΠΥΡΚΑΓΙΩΝ ΔΗΜΟΥ ΣΟΥΛΙΟΥ



ΑΡ.ΣΧΕΔΙΟΥ ΚΟΙΝΟΤΗΤΑΣ	5.Σ2 ΚΟΙΝΟΤΗΤΑ ΦΡΟΣΥΝΗ
ΣΗΜΕΙΟ ΕΚΔΗΛΩΣΗΣ ΠΥΡΚΑΓΙΑΣ):	 ΣΥΝΤΕΤΑΓΜΕΝΕΣ Χ,Υ 39.447775° 20.597567°
ΔΑΣΟΚΑΛΥΨΗ:	ΕΝΤΟΝΗ ΔΑΣΟΚΑΛΥΨΗ ΜΕ ΠΥΚΝΗ ΒΛΑΣΤΗΣΗ ΥΨΗΛΗΣ ΕΠΙΚΥΝΔΙΝΟΤΗΤΑΣ
ΚΥΡΙΑ ΟΔΙΚΗ ΠΡΟΣΒΑΣΗ	ΑΓΡΟΤΙΚΗ ΟΔΟΣ
Οδικό δίκτυο:	ΟΠΩΣ ΦΑΙΝΕΤΕ ΣΤΟ ΧΑΡΤΗ (ΕΛΛΙΠΗΣ ΟΝΟΜΑΣΙΑ ΟΔΩΝ)
Προτεινόμενη οδευσης διαφυγής	ΟΙ ΚΑΤΟΙΚΟΙ ΘΑ ΚΙΝΗΘΟΥΝ ΣΕ ΜΙΑ ΚΑΤΕΥΘΥΝΣΗ ΠΡΟΣ ΤΟΝ ΟΙΚΙΣΜΟ ΚΟΥΚΟΥΛΙ ΑΝΑΛΟΓΑ ΜΕ ΤΗΝ ΕΞΕΛΙΞΗ ΤΗΣ ΠΥΡΚΑΓΙΑΣ
Χώροι προ-συγκέντρωσης:	ΚΕΝΤΡΙΚΗ ΠΛΑΤΕΙΑ (ΣΥΝΤΕΤΑΓΜΕΝΕΣ Χ,Υ, 39.452593° 20.597731°)

ΣΧΕΔΙΟ ΟΡΓΑΝΩΜΕΝΗΣ ΑΠΟΜΑΚΡΥΝΣΗΣ ΠΟΛΙΤΩΝ ΓΙΑ ΛΟΓΟΥΣ ΠΡΟΣΤΑΣΙΑΣ ΑΠΟ ΕΞΕΛΙΣΣΟΜΕΝΗ ΕΠΙΚΕΙΜΕΝΗ ΚΑΤΑΣΤΡΟΦΗ ΕΞ ΑΙΤΙΑΣ ΔΑΣΙΚΩΝ ΠΥΡΚΑΓΙΩΝ ΔΗΜΟΥ ΣΟΥΛΙΟΥ



ΑΡ.ΣΧΕΔΙΟΥ ΚΟΙΝΟΤΗΤΑΣ	5.Σ3 ΚΟΙΝΟΤΗΤΑ ΦΡΟΣΥΝΗ
ΣΗΜΕΙΟ ΕΚΔΗΛΩΣΗΣ ΠΥΡΚΑΓΙΑΣ):	 ΣΥΝΤΕΤΑΓΜΕΝΕΣ Χ,Υ 39.451554° 20.600139°
ΔΑΣΟΚΑΛΥΨΗ:	ΕΝΤΟΝΗ ΔΑΣΟΚΑΛΥΨΗ ΜΕ ΠΥΚΝΗ ΒΛΑΣΤΗΣΗ ΥΨΗΛΗΣ ΕΠΙΚΥΝΔΙΝΟΤΗΤΑΣ
ΚΥΡΙΑ ΟΔΙΚΗ ΠΡΟΣΒΑΣΗ	ΑΓΡΟΤΙΚΗ ΟΔΟΣ
Οδικό δίκτυο:	ΟΠΩΣ ΦΑΙΝΕΤΕ ΣΤΟ ΧΑΡΤΗ (ΕΛΛΙΠΗΣ ΟΝΟΜΑΣΙΑ ΟΔΩΝ)
Προτεινόμενη οδευσης διαφυγής	ΟΙ ΚΑΤΟΙΚΟΙ ΘΑ ΚΙΝΗΘΟΥΝ ΣΕ ΔΥΟ ΚΑΤΕΥΘΥΝΣΕΙΣ ΠΡΟΣ ΤΟΝ ΤΣΑΓΓΑΡΙΟΥ ΚΑΙ ΠΡΟΣ ΤΟΝ ΟΙΚΙΣΜΟ ΚΟΥΚΟΥΛΙ ΑΝΑΛΟΓΑ ΜΕ ΤΗΝ ΕΞΕΛΙΞΗ ΤΗΣ ΠΥΡΚΑΓΙΑΣ
Χώροι προ-συγκέντρωσης:	ΚΕΝΤΡΙΚΗ ΠΛΑΤΕΙΑ (ΣΥΝΤΕΤΑΓΜΕΝΕΣ Χ,Υ, 39.452593° 20.597731°)



8.ΧΑΡΤΕΣ ΜΕ ΥΠΑΙΘΡΙΟΥΣ ΧΩΡΟΥΣ ΓΙΑ ΣΥΓΚΕΝΤΡΩΣΗ ΠΛΗΘΥΣΜΟΥ (ΧΩΡΟΙ ΚΑΤΑΦΥΓΗΣ)


8.1 ΔΗΜΟΤΙΚΗ ΕΝΟΤΗΤΑ ΠΑΡΑΜΥΘΙΑΣ

ΔΗΜΟΤΙΚΗ ΚΟΙΝΟΤΗΤΑ ΠΑΡΑΜΥΘΙΑΣ

- ΓΗΠΕΔΟ ΠΑΡΑΜΥΘΙΑΣ ΜΕ ΣΥΝΤΕΤΑΓΜΕΝΕΣ Χ,Υ: 39.458503°, 20.512858



- ΚΕΦΕ ΣΤΗ ΠΑΡΑΜΥΘΙΑ ΜΕ ΣΥΝΤΕΤΑΓΜΕΝΕΣ Χ Υ 39.455465°, 20.515393



- ΚΛΕΙΣΤΟ ΓΥΜΝΑΣΤΗΡΙΟ ΜΕ ΣΥΝΤΕΤΑΓΜΕΝΕΣ Χ Υ 39.454956°, 20.515278°



- ΚΤΕΛ Ν. ΘΕΣΠΡΩΤΙΑΣ ΜΕ ΣΥΝΤΕΤΑΓΜΕΝΕΣ Χ,Υ: 39.470447, 20.510662 Χ



- ΘΕΣΗ ΓΑΛΑΤΑ ΜΕ ΣΥΝΤΕΤΑΓΜΕΝΕΣ Χ,Υ: 39.463518°, 20.518785°




- ΓΗΠΕΔΟ 5Χ5 ΑΓΙΟΥ ΔΟΝΑΤΟΥ ΜΕ ΣΥΝΤΕΤΑΓΜΕΝΕΣ Χ,Υ: 39.475666°, 20.507786°



ΔΗΜΟΤΙΚΗ ΚΟΙΝΟΤΗΤΑ ΑΓΙΑΣ ΚΥΡΙΑΚΗΣ

- ΠΛΑΤΕΙΑ ΠΟΛΙΤΙΣΤΙΚΟΥ ΚΕΝΤΡΟΥ ΜΕ ΣΥΝΤΕΤΑΓΜΕΝΕΣ Χ,Υ 39.487793° , 20.568614°



ΔΗΜΟΤΙΚΗ ΚΟΙΝΟΤΗΤΑ ΑΜΠΕΛΙΑΣ

- ΠΡΩΗΝ ΔΗΜΟΤΙΚΟ ΣΧΟΛΕΙΟ ΜΕ ΣΥΝΤΕΤΑΓΜΕΝΕΣ Χ,Υ 39.432025°, 20.438176°



ΔΗΜΟΤΙΚΗ ΚΟΙΝΟΤΗΤΑ ΓΚΡΙΚΑΣ

- ΔΗΜΟΤΙΚΟ ΣΧΟΛΕΙΟ ΜΕ ΣΥΝΤΕΤΑΓΜΕΝΕΣ Χ,Υ 39.465059°, 20.423216



- ΓΗΠΕΔΟ ΓΚΡΙΚΑΣ ΜΕ ΣΥΝΤΕΤΑΓΜΕΝΕΣ Χ,Υ 39.464975° 20.425832°




ΔΗΜΟΤΙΚΗ ΚΟΙΝΟΤΗΤΑ ΨΑΚΚΑ

- ΔΗΜΟΤΙΚΟ ΣΧΟΛΕΙΟ ΨΑΚΚΑ ΜΕ ΣΥΝΤΕΤΑΓΜΕΝΕΣ Χ,Υ 39.461893° 20.415862°



- ΓΗΠΕΔΟ ΨΑΚΚΑ ΜΕ ΣΥΝΤΕΤΑΓΜΕΝΕΣ Χ,Υ 39.460021° 20.414280°



ΔΗΜΟΤΙΚΗ ΚΟΙΝΟΤΗΤΑ ΕΛΑΤΑΡΙΑ

- ΚΕΝΤΡΙΚΗ ΒΡΥΣΗ ΜΕ ΣΥΝΤΕΤΑΓΜΕΝΕΣ Χ,Υ 39.540820° 20.508634°




ΟΙΚΙΣΜΟΣ ΣΑΛΟΝΙΚΗ

- ΠΛΑΤΕΙΑ ΜΕ ΣΥΝΤΕΤΑΓΜΕΝΕΣ Χ,Υ 39.525258° 20.556718°



ΔΗΜΟΤΙΚΗ ΚΟΙΝΟΤΗΤΑ ΖΕΡΒΟΧΩΡΙ

- ΠΛΑΤΕΙΑ ΜΕ ΣΥΝΤΕΤΑΓΜΕΝΕΣ Χ,Υ 39.525258° 20.556718



- ΓΗΠΕΔΟ ΚΑΜΙΝΙ ΜΕ ΣΥΝΤΕΤΑΓΜΕΝΕΣ Χ,Υ 39.416484° 20.549461°



- ΠΡΩΗΝ ΚΟΙΝΟΤΙΚΟ ΓΡΑΦΕΙΟ ΜΕ ΣΥΝΤΕΤΑΓΜΕΝΕΣ Χ,Υ 39.414243° 20.549461°



ΔΗΜΟΤΙΚΗ ΚΟΙΝΟΤΗΤΑ ΚΑΛΙΘΕΑ

- ΠΛΑΤΕΙΑ ΜΕ ΣΥΝΤΕΤΑΓΜΕΝΕΣ χ, γ 39.527328° 20.461693°



- ΕΚΚΛΗΣΙΑ ΑΓΙΑ ΣΟΦΙΑ ΒΡΥΣΟΠΟΥΛΑΣ ΜΕ ΣΥΝΤΕΤΑΓΜΕΝΕΣ χ, γ 39.519429° 20.454092°




ΔΗΜΟΤΙΚΗ ΚΟΙΝΟΤΗΤΑ ΚΑΡΒΟΥΝΑΡΙΟΥ

- ΓΗΠΕΔΟ ΚΑΡΒΟΥΝΑΡΙΟΥ ΜΕ ΣΥΝΤΕΤΑΓΜΕΝΕΣ χ, γ 39.389840° 20.481847°



- ΕΚΚΛΗΣΙΑ ΣΤΟΝ ΟΙΚΙΣΜΟ ΚΥΡΑ ΠΑΝΑΓΙΑ ΜΕ ΣΥΝΤΕΤΑΓΜΕΝΕΣ χ, γ 39.404564° 20.491754°



ΔΗΜΟΤΙΚΗ ΚΟΙΝΟΤΗΤΑ ΚΑΡΥΩΤΙ

- ΙΕΡΟΣ ΝΑΟΣ ΑΓΙΑΣ ΤΡΙΑΔΟΣ ΜΕ ΣΥΝΤΕΤΑΓΜΕΝΕΣ Χ,Υ, 39.449928° 20.514417°



- ΓΗΠΕΔΟ ΑΛΩΝΙΑ ΜΕ ΣΥΝΤΕΤΑΓΜΕΝΕΣ Χ,Υ 39.446657° 20.521674°



ΔΗΜΟΤΙΚΗ ΚΟΙΝΟΤΗΤΑ ΚΡΥΣΤΑΛΛΟΠΗΓΗ

- ΙΕΡΟΣ ΝΑΟΣ ΑΓΙΟΥ ΚΟΣΜΑ ΜΕ ΣΥΝΤΕΤΑΓΜΕΝΕΣ Χ,Υ: 39.491450° 20.461566



ΔΗΜΟΤΙΚΗ ΚΟΙΝΟΤΗΤΑ ΝΕΟΧΩΡΙ

- ΠΡΩΗΝ ΔΗΜΟΤΙΚΟ ΣΧΟΛΕΙΟ ΜΕ ΣΥΝΤΕΤΑΓΜΕΝΕΣ Χ,Υ: 39.510173° 20.436205°



ΟΙΚΙΣΜΟΣ ΝΕΡΑΙΔΑ

- ΓΥΜΝΑΣΙΟ ΜΕ ΣΥΝΤΕΤΑΓΜΕΝΕΣ Χ,Υ: 39.523162° 20.433503°



ΔΗΜΟΤΙΚΗ ΚΟΙΝΟΤΗΤΑ ΞΗΡΟΛΟΦΟΥ

- ΔΗΜΟΤΙΚΟ ΣΧΟΛΕΙΟ ΞΗΡΟΛΟΦΟΥ ΜΕ ΣΥΝΤΕΤΑΓΜΕΝΕΣ Χ,Υ 39.414649° 20.509203°




- ΠΛΑΤΕΙΑ ΤΟΥ ΟΙΚΙΣΜΟΥ ΡΑΧΟΥΛΙ ΜΕ ΣΥΝΤΕΤΑΓΜΕΝΕΣ Χ,Υ, 39.420908° 20.502466°



ΔΗΜΟΤΙΚΗ ΚΟΙΝΟΤΗΤΑ ΠΑΓΚΡΑΤΙ

- ΠΛΑΤΕΙΑ ΜΕ ΣΥΝΤΕΤΑΓΜΕΝΕΣ Χ,Υ: 39.443533° 20.494157°



ΔΗΜΟΤΙΚΗ ΚΟΙΝΟΤΗΤΑ ΠΕΝΤΕ ΕΚΚΛΗΣΙΕΣ

- ΠΡΩΗΝ ΔΗΜΟΤΙΚΟ ΣΧΟΛΕΙΟ ΜΕ ΣΥΝΤΕΤΑΓΜΕΝΕΣ Χ,Υ: 39.596854° 20.468304°



ΔΗΜΟΤΙΚΗ ΚΟΙΝΟΤΗΤΑ ΠΕΤΟΥΣΙ

- ΔΗΜΟΤΙΚΟ ΣΧΟΛΕΙΟ ΠΕΤΟΥΣΙ ΜΕ ΣΥΝΤΕΤΑΓΜΕΝΕΣ Χ,Υ, 39.517168° 20.603009



ΔΗΜΟΤΙΚΗ ΚΟΙΝΟΤΗΤΑ ΠΕΤΡΟΒΙΤΣΑΣ

- ΠΛΑΤΕΙΑ ΠΕΤΡΟΒΙΤΣΑΣ ΜΕ ΣΥΝΤΕΤΑΓΜΕΝΕΣ Χ,Υ, 39.558226° 20.479448°



ΔΗΜΟΤΙΚΗ ΚΟΙΝΟΤΗΤΑ ΠΛΑΚΩΤΗ

- ΓΗΠΕΔΟ ΠΛΑΚΩΤΗΣ ΜΕ ΣΥΝΤΕΤΑΓΜΕΝΕΣ Χ,Υ, 39.576804° 20.473522°



- ΔΗΜΟΤΙΚΟ ΣΧΟΛΕΙΟ ΠΛΑΚΩΤΗΣ ΜΕ ΣΥΝΤΕΤΑΓΜΕΝΕΣ Χ,Υ, 39.582987° 20.473821°



ΔΗΜΟΤΙΚΗ ΚΟΙΝΟΤΗΤΑ ΠΟΛΥΔΡΟΣΟ

- ΔΗΜΟΤΙΚΟ ΣΧΟΛΕΙΟ ΜΕ ΣΥΝΤΕΤΑΓΜΕΝΕΣ Χ,Υ, 39.616114° 20.499007°



ΔΗΜΟΤΙΚΗ ΚΟΙΝΟΤΗΤΑ ΠΡΟΔΡΟΜΙ

- ΓΗΠΕΔΟ ΜΠΑΣΚΕΤ ΜΕ ΣΥΝΤΕΤΑΓΜΕΝΕΣ Χ,Υ, 39.421873° 20.536450°



ΔΗΜΟΤΙΚΗ ΚΟΙΝΟΤΗΤΑ ΣΕΒΑΣΤΟ

- ΠΡΩΗΝ ΔΗΜΟΤΙΚΟ ΣΧΟΛΕΙΟ ΜΕ ΣΥΝΤΕΤΑΓΜΕΝΕΣ Χ,Υ, 39.424277° 20.477543°



- ΓΗΠΕΔΟ ΠΟΔΟΣΦΑΙΡΟΥ ΜΕ ΣΥΝΤΕΤΑΓΜΕΝΕΣ Χ,Υ, 39.422066° 20.483527°



ΔΗΜΟΤΙΚΗ ΚΟΙΝΟΤΗΤΑ ΧΡΥΣΑΥΓΗΣ

- ΠΡΩΗΝ ΔΗΜΟΤΙΚΟ ΣΧΟΛΕΙΟ ΜΕ ΣΥΝΤΕΤΑΓΜΕΝΕΣ Χ,Υ, 39.438204° 20.531288°



8.2 ΔΗΜΟΤΙΚΗ ΕΝΟΤΗΤΑ ΑΧΕΡΟΝΤΑ

ΔΗΜΟΤΙΚΗ ΚΟΙΝΟΤΗΤΑ ΓΑΡΔΙΚΙΟΥ

- ΣΧΟΛΙΚΟ ΣΥΓΚΡΟΤΗΜΑ ΓΑΡΔΙΚΙΟΥ ΜΕ ΣΥΝΤΕΤΑΓΜΕΝΕΣ Χ,Υ, 39.359572° 20.561398°



- ΠΡΩΗΝ ΓΗΠΕΔΟ ΓΑΡΔΙΚΙΟΥ ΜΕ ΣΥΝΤΕΤΑΓΜΕΝΕΣ Χ,Υ, 39.356896° 20.558552°



ΔΗΜΟΤΙΚΗ ΚΟΙΝΟΤΗΤΑ ΓΛΥΚΗΣ

- ΓΗΠΕΔΟ ΜΕ ΣΥΝΤΕΤΑΓΜΕΝΕΣ Χ,Υ, 39.325711° 20.605978°



- ΚΕΝΤΡΙΚΗ ΠΛΑΤΕΙΑ ΜΕ ΣΥΝΤΕΤΑΓΜΕΝΕΣ Χ,Υ, 39.325169° 20.607772°



ΔΗΜΟΤΙΚΗ ΚΟΙΝΟΤΗΤΑ ΧΟΪΚΑΣ

- ΑΝΟΙΧΤΟΣ ΧΩΡΟΣ ΣΤΗ ΔΙΑΣΤΑΥΡΩΣΗ ΕΘΝΙΚΗΣ ΟΔΟΥ ΚΑΙ ΠΡΟΣ ΤΟΝ ΟΙΚΙΣΜΟ (ΠΛΗΣΙΟΝ ΤΣΟΥΤΗΣ) ΜΕ ΣΥΝΤΕΤΑΓΜΕΝΕΣ Χ,Υ, 39.346682° 20.575910°



- ΑΝΟΙΧΤΟΣ ΧΩΡΟΣ ΣΤΗ ΔΙΑΣΤΑΥΡΩΣΗ ΕΘΝΙΚΗΣ ΟΔΟΥ ΚΑΙ ΠΡΟΣ ΤΗΝ ΓΛΥΚΗ(ΧΩΡΟΣ ΠΟΥ ΓΙΝΕΤΕ ΤΟ ΠΑΝΥΓΗΡΙ) ΜΕ ΣΥΝΤΕΤΑΓΜΕΝΕΣ Χ,Υ, 39.333626° 20.588708°



ΔΗΜΟΤΙΚΗ ΚΟΙΝΟΤΗΤΑ ΣΚΑΝΔΑΛΟΥ

- ΓΗΠΕΔΟ ΣΚΑΝΔΑΛΟΥ ΜΕ ΣΥΝΤΕΤΑΓΜΕΝΕΣ Χ,Υ, 39.368823° 20.546494°



- ΙΕΡΟΣ ΝΑΟΣ ΑΓΟΡΑ ΜΕ ΣΥΝΤΕΤΑΓΜΕΝΕΣ Χ,Υ, 39.374695° 20.557812°



8.3 ΔΗΜΟΤΙΚΗ ΕΝΟΤΗΤΑ ΣΟΥΛΙΟΥ

ΔΗΜΟΤΙΚΗ ΚΟΙΝΟΤΗΤΑ ΣΑΜΟΝΙΔΑΣ

- ΠΡΩΗΝ ΔΗΜΟΤΙΚΟ ΣΧΟΛΕΙΟ ΜΕ ΣΥΝΤΕΤΑΓΜΕΝΕΣ Χ,Υ, 39.345852° 20.649752°



- ΚΟΙΝΟΤΙΚΟ ΓΡΑΦΕΙΟ ΠΗΓΑΔΙΑ ΜΕ ΣΥΝΤΕΤΑΓΜΕΝΕΣ Χ,Υ, 39.345852° 20.649752°



ΔΗΜΟΤΙΚΗ ΚΟΙΝΟΤΗΤΑ ΑΥΛΟΤΟΠΟΥ

- ΚΕΝΤΡΙΚΗ ΠΛΑΤΕΙΑ ΜΕ ΣΥΝΤΕΤΑΓΜΕΝΕΣ Χ,Υ, 39.417835° 20.626009°



ΔΗΜΟΤΙΚΗ ΚΟΙΝΟΤΗΤΑ ΚΟΥΚΟΥΛΙΩΝ

- ΚΕΝΤΡΙΚΗ ΠΛΑΤΕΙΑ ΜΕ ΣΥΝΤΕΤΑΓΜΕΝΕΣ Χ,Υ, 39.433700° 20.627453°




ΔΗΜΟΤΙΚΗ ΚΟΙΝΟΤΗΤΑ ΤΣΑΓΓΑΡΙ

- ΔΗΜΟΤΙΚΟ ΣΧΟΛΕΙΟ ΜΕ ΣΥΝΤΕΤΑΓΜΕΝΕΣ Χ,Υ, 39.417742° 20.610708°



ΔΗΜΟΤΙΚΗ ΚΟΙΝΟΤΗΤΑ ΦΡΟΣΥΝΗ

- ΚΕΝΤΡΙΚΗ ΠΛΑΤΕΙΑ ΜΕ ΣΥΝΤΕΤΑΓΜΕΝΕΣ Χ,Υ, 39.452593° 20.597731°



ΠΑΡΑΡΤΗΜΑΤΑ

ΠΑΡΑΡΤΗΜΑ 1 : ΕΘΕΛΟΝΤΙΚΕΣ ΟΡΓΑΝΩΣΕΙΣ

Στον Δήμο Σουλίου δραστηριοποιούνται οι ακόλουθες Εθελοντικές Οργανώσεις

Εθελοντικές Οργανώσεις Πολιτικής Προστασίας

α/α	Επωνυμία	Τομείς δράσης	Υπεύθυνος Εθελοντικής Οργάνωσης	Τηλέφωνα επικοινωνίας
1	ΣΥΛΛΟΓΟΣ ΕΝΕΡΓΩΝ ΠΟΛΙΤΩΝ ΠΑΡΑΜΥΘΙΑΣ	Πολιτιστική πνευματική κοινωνική περιφερειακή ανάπτυξη της περιοχής	Η Πρόεδρος της Δ.Ε. Παραμυθιάς Ζορκάδη Ιφιγένεια	6945473142
2	ΤΣΑΡΚΟΒΙΣΤΑΣ ΔΗΜΗΤΡΙΟΣ		Εθελοντής Πολιτικής Προστασίας	6982987462

ΣΧΕΔΙΟ

ΠΑΡΑΡΤΗΜΑ 2 : ΤΗΛΕΦΩΝΙΚΟΣ ΚΑΤΑΛΟΓΟΣ ΠΡΟΣΩΠΩΝ ΚΑΙ ΕΜΠΛΕΚΟΜΕΝΩΝ ΦΟΡΕΩΝ ΔΗΜΟΥ ΣΟΥΛΙΟΥ

Το παρόν προσαρτάται στο ΣΧΕΔΙΟ ΑΠΟΜΑΚΡΥΝΣΗΣ ΠΟΛΙΤΩΝ ΓΙΑ ΛΟΓΟΥΣ ΠΡΟΣΤΑΣΙΑΣ ΑΠΟ ΕΞΕΛΙΣΣΟΜΕΝΗ ΕΠΙΚΕΙΜΕΝΗ ΚΑΤΑΣΤΡΟΦΗ ΕΞ ΑΙΤΙΑΣ ΔΑΣΙΚΩΝ ΠΥΡΚΑΓΙΩΝ ΤΟΥ ΔΗΜΟΥ ΣΟΥΛΙΟΥ και αποτελεί αναπόσπαστο τμήμα του

Ακολουθως παρατίθεται ονομαστικός τηλεφωνικός κατάλογος όλων των φορέων και υπηρεσιών σε επίπεδο Δήμου Σουλίου

1. ΠΙΝΑΚΑΣ ΜΕ ΤΑ ΤΗΛΕΦΩΝΑ ΔΗΜΑΡΧΟΥ-ΑΝΤΙΔΗΜΑΡΧΩΝ-ΥΠΗΡΕΣΙΩΝ

ΙΔΙΟΤΗΤΑ	ΟΝΟΜΑΤΕΠΩΝΥΜΟ	ΤΗΛΕΦΩΝΑ	e-mail
ΔΗΜΑΡΧΟΣ	ΝΤΑΝΗΣ Ζ. ΑΘΑΝΑΣΙΟΣ	6944144014	NtanisA@dimossouliou.gr
ΑΝΤΙΔΗΜΑΡΧΟΣ ΠΟΛΙΤΙΚΗΣ ΠΡΟΣΤΑΣΙΑΣ ΚΑΙ ΤΟΠΙΚΗΣ ΟΙΚΟΝΟΜΙΚΗΣ ΑΝΑΠΤΥΞΗΣ	ΧΡΗΣΤΟΥ ΔΗΜΗΤΡΙΟΣ	6949206457	dchristou@dimossouliou.gov.gr
ΑΝΤΙΔΗΜΑΡΧΟΣ ΤΕΧΝΙΚΩΝ ΥΠΗΡΕΣΙΩΝ, ΠΕΡΙΒΑΛΛΟΝΤΟΣ & ΠΟΛΕΟΔΟΜΙΑΣ, ΤΜΗΜΑ ΠΕΡΙΒΑΛΛΟΝΤΟΣ	ΚΑΓΚΙΟΥΖΗΣ ΑΝΔΡΕΑΣ	6937028839	kagiouzisandreas@paramythia.gr
ΑΝΤΙΔΗΜΑΡΧΟΣ ΤΕΧΝΙΚΩΝ ΥΠΗΡΕΣΙΩΝ, ΠΕΡΙΒΑΛΛΟΝΤΟΣ & ΠΟΛΕΟΔΟΜΙΑΣ, ΤΜΗΜΑ ΤΕΧΝΙΚΩΝ ΥΠΗΡΕΣΙΩΝ	ΧΕΙΜΩΝΑΣ ΓΕΩΡΓΙΟΣ	6944500571	himonas@gmail.com
ΑΝΤΙΔΗΜΑΡΧΟΣ ΚΟΙΝΩΝΙΚΗΣ ΠΡΟΣΤΑΣΙΑΣ, ΠΑΙΔΕΙΑΣ, ΑΘΛΗΤΙΣΜΟΥ ΚΑΙ ΠΟΛΙΤΙΣΜΟΥ	ΦΙΛΗ ΠΑΣΧΑΛΗ ΑΝΤΙΓΟΝΗ ΒΑΣΙΛΙΚΗ	6947375769	filiantigoni@gmail.com
ΑΝΤΙΔΗΜΑΡΧΟΣ ΤΟΠΙΚΗΣ ΟΙΚΟΝΟΜΙΚΗΣ ΑΝΑΠΤΥΞΗΣ, ΚΟΙΝΩΝΙΚΗΣ ΠΡΟΣΤΑΣΙΑΣ, ΠΑΙΔΕΙΑΣ, ΑΘΛΗΤΙΣΜΟΥ ΚΑΙ ΠΟΛΙΤΙΣΜΟΥ	ΚΟΝΤΟΣ ΑΛΕΞΑΝΔΡΟΣ	6944761727	Kontos_alex@hotmail.com
ΠΡΟΪΣΤΑΜΕΝΗ ΟΙΚΟΝΟΜΙΚΩΝ ΥΠΗΡΕΣΙΩΝ	ΔΙΑΚΟΥ ΖΩΗ	2666360117	
ΠΡΟΪΣΤΑΜΕΝΟΣ ΤΕΧΝΙΚΩΝ ΥΠΗΡΕΣΙΩΝ, ΠΕΡΙΒΑΛΛΟΝΤΟΣ ΚΑΙ ΠΟΛΕΟΔΟΜΙΑΣ	ΠΑΠΠΑΣ ΓΡΗΓΟΡΙΟΣ	2666360127	gpappas@paramythia.gr
ΑΝ. ΠΡΟΪΣΤΑΜΕΝΗ ΤΕΧΝΙΚΩΝ ΥΠΗΡΕΣΙΩΝ	ΜΠΟΥΣΤΑΝΤΖΗ ΑΝΤΙΓΟΝΗ	2666360131	aboustantzi@paramythia.gr
ΑΝ. ΠΡΟΪΣΤΑΜΕΝΟΣ ΣΥΝΤΗΡΗΣΗΣ ΥΠΟΔΟΜΩΝ & ΜΗΧΑΝΟΛΟΓΙΚΟΥ ΕΞΟΠΛΙΣΜΟΥ	ΜΠΟΛΩΣΗΣ ΓΕΩΡΓΙΟΣ	2666024100	gbolosis@paramythia.gr
ΑΝ. ΠΡΟΪΣΤΑΜΕΝΟΣ ΑΝΘΡΩΠΙΝΟΥ ΔΥΝΑΜΙΚΟΥ	ΜΑΡΑΖΟΠΟΥΛΟΣ ΑΘΑΝΑΣΙΟΣ	2666360132	smarazopoulos.gr
ΑΝ. ΠΡΟΪΣΤΑΜΕΝΗ ΤΜΗΜΑ ΠΡΩΤΟΚΟΛΟΥ & ΛΗΞΙΑΡΧΕΙΟΥ	ΜΠΑΛΑΣΚΑ ΦΡΕΙΔΕΡΙΚΗ	2666360106	protocol@paramythia.gr

ΕΙΔΙΚΟΣ ΣΥΝΕΡΓΑΤΗΣ ΔΗΜΑΡΧΟΥ	ΚΑΛΟΓΗΡΟΥ ΕΙΡΗΝΗ	2666360129	ikalogirou@paramythia.gr
ΕΙΔΙΚΟΣ ΣΥΝΕΡΓΑΤΗΣ ΔΗΜΑΡΧΟΥ	ΤΣΟΚΡΗΣ ΑΡΗΣ	266636133	
ΕΙΔΙΚΟΣ ΣΥΝΕΡΓΑΤΗΣ ΔΗΜΑΡΧΟΥ	ΝΤΑΓΚΑΣ ΕΥΑΓΓΕΛΟΣ	266636104	entagkas@souli.gr
ΕΙΔΙΚΟΣ ΣΥΝΕΡΓΑΤΗΣ ΔΗΜΑΡΧΟΥ	ΓΚΟΛΙΑΣ ΒΑΣΙΛΗΣ	266636100	
ΤΜΗΜΑ ΤΕΧΝΙΚΩΝ ΥΠΗΡΕΣΙΩΝ	ΚΕΤΣΙΑΗ ΑΘΑΝΑΣΙΑ	266636133	aketsili@paramythia.gr
ΓΡΑΦΕΙΟ ΠΡΟΜΗΘΕΙΩΝ	ΝΤΑΓΚΑ ΕΛΕΝΗ	2666360125	entagka@paramythia.gr
ΓΡΑΦΕΙΟ ΥΔΡΕΥΣΗΣ	ΑΘΑΝΑΣΙΟΥ ΧΡΙΣΤΙΝΑ	2666024100	xathanasiou@paramythia.gr
ΝΟΜΙΚΗ ΥΠΗΡΕΣΙΑ	ΚΩΤΣΗ ΑΓΓΕΛΙΚΗ	266636101	akotsi@paramythia.gr
ΑΥΤΟΤΕΛΕΣ ΤΜΗΜΑ ΚΟΙΝΩΝΙΚΗΣ ΠΡΟΣΤΑΣΙΑΣ, ΠΑΙΔΕΙΑΣ, ΠΟΛΙΤΙΣΜΟΥ, ΑΘΛΗΤΙΣΜΟΥ Σ ΝΕΑΣ ΓΕΝΙΑΣ	ΜΑΝΟΣ ΝΙΚΟΣ	2666360134	nmanos@paramythia.gr
ΑΝ. ΠΡΟΪΣΤΑΜΕΝΟΣ ΑΥΤΟΤΕΛΕΣ ΤΜΗΜΑ ΤΕΧΝΟΛΟΓΙΩΝ, ΠΛΗΡΟΦΟΡΙΚΗΣ, ΕΠΙΚΟΙΝΩΝΙΩΝ ΚΑΙ ΔΙΑΦΑΝΕΙΑΣ	ΝΤΡΙΤΣΟΣ ΓΕΩΡΓΙΟΣ	2666360111	gdritsos@paramythia.gr
ΚΕΠ ΠΑΡΑΜΥΘΙΑΣ	ΤΑΧΙΑ ΕΛΕΝΗ ΤΣΟΥΤΗ ΣΩΤΗΡΙΑ	2666029031	d.paramythia@kep.gov.gr
ΚΕΠ ΑΧΕΡΟΝΤΑ	ΤΣΙΡΗΣ ΒΑΣΙΛΕΙΟΣ	2666360311	d.aheronta@kep.gov.gr
ΚΕΠ Δ.Ε. ΣΟΥΛΙΟΥ	ΜΠΟΛΩΣΗ ΕΥΘΥΜΙΑ	2666022044	d.soyliou@kep.gov.gr
ΑΝΤΑΠΟΚΡΙΤΗΣ ΕΛΓΑ	ΤΣΙΡΗΣ ΒΑΣΙΛΕΙΟΣ	2666360311	d.aheronta@kep.gov.gr

2.ΤΗΛΕΦΩΝΑ ΠΡΟΕΔΡΩΝ ΚΟΙΝΟΤΗΤΩΝ ΤΟΥ ΔΗΜΟΥ ΣΟΥΛΙΟΥ

ΙΔΙΟΤΗΤΑ	ΟΝΟΜΑΤΕΠΩΝΥΜΟ	ΤΗΛΕΦΩΝΑ	e-mail
ΠΡΟΕΔΡΟΣ ΠΑΡΑΜΥΘΙΑΣ	ΖΟΡΚΑΛΗ ΙΦΙΓΕΝΕΙΑ	6945473142	Ifigeniaboz.@gmail.com
ΠΡΟΕΔΡΟΣ ΑΓΙΑΣ ΚΥΡΙΑΚΗΣ	ΡΑΠΤΗΣ ΑΡΙΣΤΟΤΕΛΗΣ	6974820225	Telisraptis752@gmail.com
ΠΡΟΕΔΡΟΣ ΑΜΠΕΛΙΑΣ	ΑΛΕΞΙΟΥ ΒΑΣΙΛΕΙΟΣ	6942582421	vs.alexiou91@gmail.com
ΠΡΟΕΔΡΟΣ ΑΥΛΟΤΟΠΟΥ	ΝΤΑΓΚΑΣ ΕΥΣΤΑΘΙΟΣ	6959829861	ntagasst@gmail.com
ΠΡΟΕΔΡΟΣ ΓΑΡΔΙΚΙΟΥ	ΣΙΟΛΟΥ ΘΕΟΔΩΡΑ	6948015441	dorasiolou1980@gmail.com
ΠΡΟΕΔΡΟΣ ΓΚΡΙΚΑΣ	ΚΟΡΑΚΗΣ ΑΘΑΝΑΣΙΟΣ	6975100400	sakiskorakis@hotmail.com
ΠΡΟΕΔΡΟΣ ΓΛΥΚΗΣ	ΠΑΠΠΑΣ ΠΑΝΑΓΙΩΤΗΣ	6975863690	panagiotisgluki@gmail.com
ΠΡΟΕΔΡΟΣ ΕΛΑΤΑΡΙΑΣ	ΠΑΝΤΑΖΗΣ ΕΥΘΥΜΙΟΣ	6951610954	

ΠΡΟΕΔΡΟΣ ΖΕΡΒΟΧΩΡΙΟΥ	ΚΩΝΣΤΑΝΤΙΝΟΥ ΜΙΧΑΗΛ	6946787839	Kokorola81@gmail.com
ΠΡΟΕΔΡΟΣ ΚΑΛΛΙΘΕΑΣ	ΜΠΟΥΤΑΣ ΣΤΑΥΡΟΣ	6940210989	vakisboutas@gmail.com
ΠΡΟΕΔΡΟΣ ΚΑΡΒΟΥΝΑΡΙΟΥ	ΠΑΠΠΑΣ ΕΥΑΓΓΕΛΟΣ	6943772265	pappasebag@gmail.com
ΠΡΟΕΔΡΟΣ ΚΑΡΥΩΤΙΟΥ	ΤΣΙΓΓΟΣ ΑΓΓΕΛΟΣ	6945998544	angelos-tsingos@hotmail.gr
ΠΡΟΕΔΡΟΣ ΚΟΥΚΟΥΛΙΩΝ	ΜΠΑΛΤΑΣ ΚΩΝΣΤΑΝΤΙΝΟΣ	6972995172	
ΠΡΟΕΔΡΟΣ ΚΡΥΣΤΑΛΛΟΠΗΓΗΣ	ΤΣΙΟΛΑ ΕΛΕΥΘΕΡΙΑ	6949972376	riakit@hotmail.com
ΠΡΟΕΔΡΟΣ ΝΕΟΧΩΡΙΟΥ	ΚΩΤΣΗ ΧΡΥΣΟΥΛΑ	6932579350	Xrusakotsi83@gmail.com
ΠΡΟΕΔΡΟΣ ΞΗΡΟΛΟΦΟΥ	ΒΑΣΙΛΕΙΟΥ ΣΠΥΡΙΔΩΝ	6974707102	spyros.xristina@yahoo.gr
ΠΡΟΕΔΡΟΣ ΠΑΓΚΡΑΤΙΟΥ	ΣΩΤΗΡΙΟΥ ΝΙΚΟΛΑΟΣ	6944966633	sotiriounikos9@gmail.com
ΠΡΟΕΔΡΟΣ Π.ΕΚΚΛΗΣΙΩΝ	ΑΠΟΣΤΟΛΟΥ ΑΝΤΩΝΙΟΣ	6948661821	apostolouantones748@gmail.com
ΠΡΟΕΔΡΟΣ ΠΕΤΟΥΣΙΩΝ	ΧΟΒΟΛΟΥ ΚΩΝΣΤΑΝΤΙΝΑ	6945690906	chovolou.kon@gmail.com
ΠΡΟΕΔΡΟΣ ΠΕΤΡΟΒΙΤΣΑΣ	ΤΖΩΡΤΖΗΣ ΙΩΑΝΝΗΣ	6945530160	giannisntefis@gmail.com
ΠΡΟΕΔΡΟΣ ΠΛΑΚΩΤΗ	ΣΤΑΥΡΟΠΟΥΛΟΣ ΑΡΙΣΤΕΙΔΗΣ	6938737471	
ΠΡΟΕΔΡΟΣ ΠΟΛΥΔΡΟΣΟΥ	ΜΑΡΤΙΝΗΣ ΓΕΩΡΓΙΟΣ	6936533686	
ΠΡΟΕΔΡΟΣ ΠΡΟΔΡΟΜΙΟΥ	ΜΟΥΚΑ ΣΟΦΙΑ	6945944092	
ΠΡΟΕΔΡΟΣ ΣΑΛΟΝΙΚΗΣ	ΠΑΣΧΟΣ ΣΠΥΡΙΔΩΝ	6932605651	
ΠΡΟΕΔΡΟΣ ΣΑΜΟΝΙΔΑΣ	ΤΟΚΑΣ ΚΩΝΣΤΑΝΤΙΝΟΣ	6985654337	tokas.k99@gmail.com
ΠΡΟΕΔΡΟΣ ΣΕΒΑΣΤΟΥ	ΤΑΧΙΑΣ ΗΛΙΑΣ	6986027717	
ΠΡΟΕΔΡΟΣ ΣΚΑΝΔΑΛΟΥ	ΤΣΑΛΟΥΚΑΣ ΝΙΚΟΛΑΟΣ	6944454996	nikostsaloukas@gmail.com
ΠΡΟΕΔΡΟΣ ΤΣΑΓΓΑΡΙΟΥ	ΖΑΧΑΡΙΑΣ ΒΑΣΙΛΕΙΟΣ	6974328968	zachariasbasiles@gmail.com
ΠΡΟΕΔΡΟΣ ΦΡΟΣΥΝΗ	ΜΠΙΝΑΣ ΙΩΑΝΝΗΣ	6979343411	mpinasjohn@gmail.com
ΠΡΟΕΔΡΟΣ ΧΟΪΚΑΣ	ΠΑΠΑΔΟΠΟΥΛΟΥ ΤΣΕΠΑ ΜΑΡΙΑ	6980786692	Mariapapadopoyloy173@gmail.com
ΠΡΟΕΔΡΟΣ ΧΡΥΣΑΥΓΗΣ	ΓΑΛΑΝΟΠΟΥΛΟΣ ΓΕΩΡΓΙΟΣ	6971855979	Ggalanopoulos919@gmail.com
ΠΡΟΕΔΡΟΣ ΨΑΚΑΣ	ΤΣΙΑΚΟΣ ΣΠΥΡΙΔΩΝ	6977590172	tsiakos_spyros@yahoo.gr

3.ΤΗΛΕΦΩΝΙΚΟΣ ΚΑΤΑΛΟΓΟΣ ΥΠΗΡΕΣΙΩΝ

ΑΠΟΚΕΝΤΡΩΜΕΝΗ ΔΙΟΙΚΗΣΗ ΗΠΕΙΡΟΥ-ΔΥΤΙΚΗΣ ΜΑΚΕΔΟΝΙΑΣ ΠΡΟΪΣΤ. ΠΟΛΙΤΙΚΗΣ ΠΡΟΣΤΑΣΙΑΣ	ΣΠΥΡΟΥ ΔΗΜΗΤΡΑ	2651090230-90231	politikiprostasia@apdhp-dm.gov.gr dspyrou@apdhp-dm.gov.gr
ΠΕΡΙΦΕΡΕΙΑΡΧΗΣ ΗΠΕΙΡΟΥ	ΑΛΕΞΑΝΔΡΟΣ ΚΑΧΡΙΜΑΝΗΣ	2651026230 2651027392	periferiarxis@php.gov.gr
ΑΝΤΙΠΕΡΙΦΕΡΕΙΑΡΧΗΣ Π.Ε. ΘΕΣΣΠΡΩΤΙΑΣ	ΘΩΜΑΣ ΠΙΤΟΥΛΗΣ	2665360103	th.pitoulis@php.gov.gr
ΑΥΤΟΤΕΛΗΣ Δ/ΝΣΗ ΠΟΛΙΤΙΚΗΣ ΠΡΟΣΤΑΣΙΑΣ Π.Η. ΣΥΝΤΟΝΙΣΤΗΣ	ΜΑΥΡΟΓΙΩΡΓΟΣ ΔΗΜΗΤΡΙΟΣ	2651364313	prostasia@php.gov.gr d.mavrogiorgos@php.gov.gr
ΠΡΟΪΣΤΑΜΕΝΗ ΤΜΗΜΑΤΟΣ ΠΟΛΙΤΙΚΗΣ ΠΡΟΣΤΑΣΙΑΣ Π.Ε. ΘΕΣΣΠΡΩΤΙΑΣ	ΜΕΛΙΝΑ ΚΟΚΟΡΗ	2665360103	m.kokkori@php.gov.gr
Δ/ΝΣΗ ΔΑΣΩΝ ΘΕΣΣΠΡΩΤΙΑΣ	ΓΙΑΝΝΑΚΟΠΟΥΛΟΥ ΣΟΥΛΤΑΝΑ	2665023100	ddashgu@apdhp-dm.gov.gr
ΠΕΡ. ΠΥΡ/ΚΗ Δ/ΣΗ ΗΠΕΙΡΟΥ	ΤΣΙΩΠΟΣ ΚΩΝ/ΝΟΣ	2651370500	pdipirou@psnet.gr
ΠΥΡΟΣΒΕΣΤΙΚΗ ΥΠΗΡΕΣΙΑ ΗΓΟΥΜΕΝΙΤΣΑΣ	ΜΠΑΛΑΤΣΟΣ ΕΥΑΓΓΕΛΟΣ	2665029780	igoumen@psnet.gr
ΠΥΡΟΣΒΕΣΤΙΚΟ ΚΛΙΜΑΚΙΟ ΠΑΡΑΜΥΘΙΑΣ	ΠΙΕΤΣΙΟΣ ΒΑΣΙΛΕΙΟΣ	2666024135	
ΑΣΤΥΝ.Δ/ΝΣΗ ΘΕΣΣΠΡΩΤΙΑΣ	ΠΑΠΠΑΣ ΙΩΑΝΝΗΣ	26650 29602 26650 29.601	adthesprotias@hellenicpolice.gr
ΑΣΤΥΝΟΜΙΚΟ ΤΜΗΜΑ ΠΑΡΑΜΥΘΙΑΣ	ΜΑΡΚΟΥΤΣΑΚΗΣ ΜΑΡΚΟΣ	2666022222	
6 ^ο ΥΓΕΙΟΝΟΜΙΚΗ ΠΕΡΙΦΕΡΕΙΑ ΔΙΟΙΚΗΤΗΣ	ΚΑΡΒΕΛΗΣ ΙΩΑΝΝΗΣ	2613600501-502- 503	6ype@dypede.gr
ΚΕΝΤΡΟ ΥΓΕΙΑΣ ΠΑΡΑΜΥΘΙΑΣ		2666360000 2651054358 2651054347	protokollo.ioannina ekab.gr
ΕΚΑΒ			
Δ/ΝΤΗΣ ΠΕΡΙΦΕΡΕΙΑΣ ΗΠΕΙΡΟΥ			
Δ/ΝΣΗ ΤΕΧΝΙΚΩΝ ΕΡΓΩΝ Π.Ε. ΘΕΣΣΠΡΩΤΙΑΣ	ΠΑΥΛΟΣ ΑΛΕΞΙΟΥ	2665360135	p.alexiou@php.gov.gr
ΓΕΝΙΚΟΣ Δ/ΝΤΗΣ ΔΕΥΑ ΘΕΣΣΠΡΩΤΙΑΣ	ΙΩΑΝΝΗΣ ΓΕΩΡΓΟΠΟΥΛΟΣ	2665029130, 6944242163	gian.georgopoulos@gmail.com
ΔΕΛΔΗΕ ΑΕ		2665029730	infodeddie@deddie.gr
ΔΕΗ ΘΕΣΣΠΡΩΤΙΑΣ		2665022883-24236	
ΥΠΕΥΘΥΝΟΣ ΔΕΗ ΠΑΡΑΜΥΘΙΑΣ		6973309576	
ΓΙΑΚΗΣ ΛΑΜΠΡΟΣ		2665022891	
ΟΤΕ ΘΕΣΣΠΡΩΤΙΑΣ		2666024799	
ΥΠΕΥΘΥΝΟΣ ΟΤΕ ΠΑΡΑΜΥΘΙΑΣ		2666022247	
ΕΛΤΑ ΠΑΡΑΜΥΘΙΑΣ		2651093797	
ΕΓΝΑΤΙΑ ΟΔΟΣ			
Μ.Μ.Ε ΠΕΡΙΟΧΗΣ ΜΑΣ ΡΑΔΙΟ ΘΕΣΣΠΡΩΤΙΑΣ ΡΑΔΙΟ ΗΠΕΙΡΟΣ ΑΡΤΑ TV		2666022623 2651022310-22311 2681075000-72000	

ΠΑΡΑΡΤΗΜΑ 3 : ΚΑΤΑΣΤΑΣΗ ΟΧΗΜΑΤΩΝ- ΜΗΧΑΝΗΜΑΤΩΝ ΔΗΜΟΥ ΣΟΥΛΙΟΥ
ΚΑΤΑΛΛΗΛΑ ΓΙΑ ΚΙΝΗΤΟΠΟΙΗΣΗ ΣΤΑ ΠΛΑΙΣΙΑ ΤΟΥ ΣΧΕΔΙΟΥ «ΑΠΟΜΑΚΡΥΝΣΗΣ
ΠΟΛΙΤΩΝ ΓΙΑ ΛΟΓΟΥΣ ΠΡΟΣΤΑΣΙΑΣ ΑΠΟ ΕΞΕΛΙΣΣΟΜΕΝΗ ΕΠΙΚΕΙΜΕΝΗ ΚΑΤΑΣΤΡΟΦΗ ΕΞ
ΑΙΤΙΑΣ ΔΑΣΙΚΩΝ ΠΥΡΚΑΓΙΩΝ ΤΟΥ ΔΗΜΟΥ ΣΟΥΛΙΟΥ»

ΕΙΔΟΣ ΜΗΧΑΝΗΜΑΤΟΣ	ΕΡΓΟΣΤΑΣΙΟ ΚΑΤΑΣΚΕΥΗΣ	ΑΡΙΘΜΟΣ ΚΥΚΛΟΦΟΡΙΑΣ	ΟΝΟΜΑΤΕΠΩΝΥΜΟ ΧΕΙΡΙΣΤΗ	ΤΗΛΕΦΩΝΑ
Ανατρεπόμενο	MERCEDES	ΚΗΥ 9941	ΓΙΑΓΚΑΣ ΓΕΩΡΓΙΟΣ	6974450474
Ανατρεπόμενο	MERCEDES	ΚΗΥ 3866	ΓΙΑΓΚΑΣ ΓΕΩΡΓΙΟΣ	6974450474
Ημιφορτηγό	ISUZU	ΚΗΙ 9211	ΑΠΟΣΤΟΛΟΥ ΦΩΤΙΟΣ	6946538164
Ημιφορτηγό	MAZDA	ΚΗΥ 9901	ΣΤΑΥΡΟΥ ΝΙΚΗΦΟΡΟΣ	6976790931
Ημιφορτηγό	MAZDA	ΚΗΥ 3894	ΤΖΙΜΑΣ ΒΑΣΙΛΕΙΟΣ	6976995946
Ημιφορτηγό	NISSAN NAVARA	ΚΗΗ 9741		
Ημιφορτηγό	NISSAN NAVARA	ΚΗΗ 9742		
Ημιφορτηγό	NISSAN NAVARA	ΚΗΗ 9436		
Λεωφορείο	FIAT-IVECO	ΚΗΥ 9903	ΤΖΟΒΑΡΑΣ ΙΩΑΝΝΗΣ	6946538973
Λεωφορείο	FIAT-IVECO	ΚΗΥ 9904	ΝΤΑΝΗΣ ΒΑΣΙΛΕΙΟΣ	6974814587
Επιβατικό	HYUNDAI	ΚΗΥ 9951	ΔΟΜΠΙΟΛΗΣ ΠΑΝΑΓΙΩΤΗΣ	6948086855
Επιβατικό	HYUNDAI	ΚΗΥ 9931		
Επιβατικό	HYUNDAI	ΚΗΥ 9934		
Επιβατικό	HYUNDAI	ΚΗΥ 9937		
Επιβατικό	HONDA	ΚΗΙ 9206		
Επιβατικό	FIAT	ΚΗΙ 9247		
Επιβατικό	FIAT	ΚΗΙ 9248		
Κλούβα	FORD	ΚΗΙ 9242	ΠΑΝΟΥ ΠΕΤΡΟΣ	6908604277
Κλούβα	CITROEN	ΚΗΗ 9759	ΤΖΟΥΝΑΣ ΠΑΥΛΟΣ	6908604277
Επιβατικό	NISSAN	ΚΤΥ 2576	ΜΠΑΚΟΛΑΣ ΝΙΚΟΛΑΟΣ	6977985023
Σάρωθρο	FIAT	ΜΕ 51125	--	
Καταστροφέας	FOREDIL	ΜΕ 34149	ΤΖΙΜΑΣ ΙΩΑΝΝΗΣ	6946258351
Τσάπα	KOMATSU	ΜΕ 34158	ΤΖΙΜΑΣ ΙΩΑΝΝΗΣ	6946258351
Τσάπα	JCB	ΜΕ 91733	ΔΙΑΜΑΝΤΗΣ ΑΓΓΕΛΟΣ	6942502416
Τσάπα	JCB	ΜΕ141524	ΔΙΑΜΑΝΤΗΣ ΑΓΓΕΛΟΣ	6942502416
GRADER	KOMATSU	ΜΕ115799	ΡΑΠΤΗΣ ΛΕΩΝΙΔΑΣ	6989382027

Υπεύθυνος Κινητοποίησης είναι ο Δήμαρχος κ. Ντάνης Ζ. Αθανάσιος, ο Προϊστάμενος της Δ/σης Τεχνικών Υπηρεσιών, Περιβάλλοντος & Πολεοδομίας και το υπαγόμενο Τμήμα Συντήρησης Υποδομών και Μηχανολογικού Εξοπλισμού του Δήμου

ΠΑΡΑΡΤΗΜΑ 4: ΜΗΤΡΩΟ ΕΡΓΟΛΗΠΤΩΝ ΓΙΑ ΤΗΝ ΑΝΤΙΜΕΤΩΠΙΣΗ ΕΚΤΑΚΤΩΝ ΑΝΑΓΚΩΝ

Επισυνάπτεται αντίγραφο του μητρώου εργοληπτών για την αντιμετώπιση εκτάκτων αναγκών του Δήμου Σουλίου, συμπεριλαμβανομένων και στοιχείων επικοινωνίας των εργοληπτών.

ΠΙΝΑΚΑΣ
ΣΥΜΠΛΗΡΩΜΑΤΙΚΩΝ ΜΕΣΩΝ ΙΔΙΩΤΩΝ ΠΟΥ ΕΔΡΕΥΟΥΝ ΣΤΟ ΔΗΜΟ ΣΟΥΛΙΟΥ
με Δ/νσεις και Τηλέφωνα

ΤΣΑΠΕΣ

Α/Α	ΟΝΟΜΑΤΕΠΩΝΥΜΟ	Δ/ΝΣΗ ΚΑΤΟΙΚ.	ΤΗΛΕΦΩΝΑ
1.	Αποστόλου Αντώνιος	Τ.Δ. Π. Εκκλησιών	2666024954-6977489137
2.	Γκόρλας Ιωάννης	Τ.Δ.Ζερβοχωρίου	2666051337-6977782643
3	Γκοτζαμάνης Δημήτριος	Τ.Δ. Γκρίκας	-6973016084
4	Κήτας Αλέξανδρος	Τ.Δ. Νεοχωρίου	2666031486-6944302879
5.	Κώτσης Γεώργιος	Τ.Δ. Νεοχωρίου	2666031412-6945860725
6.	Λαμπρούσης Ευθύμιος	Τ.Δ.Γκρίκας	2666024674-6972013524
7.	ΘΕΣΠΑ Α.Ε.	Παραμυθιά	2666023555-6976867498
8.	Ντόκος Κωνσταντίνος	Τ.Δ. Ζερβοχωρίου	2666051001-6973315459
9.	Τάτσης Ιωάννης	Παραμυθιά	-6975753634
10.	Παππάς Γεώργιος	Παραμυθιά	2666022819-6944691143
11	Ρίζος Λουκάς	Τ.Δ. Παγκρατίου	2666023416-6945486202
12	Ρίζος Νικόλαος	Τ.Δ. Παγκρατίου	2666023429-6976699859
13	Μπίλας Μιχαήλ	Τ.Κ. Γαρδικίου	2666041800-
14	Ιωάννου Κωνσταντίνος	Τ.Κ. Γλυκής	2666041482-6944768679
15	Τσανάκας Γεώργιος	Τ.Κ. Σκανδάλου	2666041394
16	Ιωάννου Δημήτριος	Τ.Κ. Γλυκής	2666041263-
17	Τσέπας Ηλίας	Τ.Κ Χόικας	-6944878949

ΦΟΡΤΗΓΑ ΑΥΤΟΚΙΝΗΤΑ

1	Ανδρέου Χρήστος	Τ.Δ. Καρβουναρίου	2666051531
2	Αποστόλου Αντώνιος	Τ.Δ. Π. Εκκλησιών	2666024954-6977489137
3.	Γκοτζαμάνης Δημήτριος	Τ.Δ. Γκρίκας	6973016084
4	Κώτσης Χρήστος	Τ.Δ. Νεοχωρίου	6980706041
5	ΘΕΣΠΑ Α.Ε.	Παραμυθιά	2666023555-6976867498
6	Τάτσης Ιωάννης	Παραμυθιά	6975753634
7	Ντόκος Κωνσταντίνος	Τ.Δ. Ζερβοχωρίου	2666051001-6973315459
8	Λαμπρούσης Ευθύμιος	Τ.Δ. Γκρίκας	2666024674-6972013524
9	Μπίλας Μιχαήλ	Τ.Κ. Γαρδικίου	2666041800-
10	Ρίζος Νικόλαος	Δ.Δ. Παγκρατίου	2666023429-6976699859
11	Ιωάννου Κωνσταντίνος	Τ.Κ. Γλυκής	2666041482-6944768679
12	Μπούσης Γεώργιος	Τ.Κ. Χόικας	6374472528

13	Τσέπας Ηλίας	Τ.Κ Χόικας	6944878949
14	Γεωργίου Στέλιος	Αγορά	6972101915
15	Ζαχαριάς Νίκος	Τ.Κ. Γαρδικίου	6981659115

ΤΣΑΠΕΣ ΠΕΡΙΣΤΡΕΦΟΜΕΝΕΣ

1	Μπούσης Γεώργιος	Τ.Κ. Χόικας	-6374472528
2	Λαμπρούσης Ευθύμιος	Τ.Κ .Γκρίκας	2666024674-6972013524
3	Γεωργίου Στέλιος	Αγορά	-6986950466
4	ΘΕΣΠΑ Α.Ε.	Παραμυθιά	2666023555-6976867498
5	Ρίζος Λουκάς	Τ.Δ. Παγκρατίου	2666023416-6945486202
6	Τσέπας Ηλίας	Τ.Κ Χόικας	-6944878949

ΠΡΟΩΘΗΤΗΡΕΣ (ΜΠΟΥΛΑΝΤΟΖΕΣ)

1	Αποστόλου Αντώνιος	Τ.Δ. Π. Εκκλησιών	2666024954-6977489137
2.	ΘΕΣΠΑ Α.Ε.	ΠΑΡΑΜΥΘΙΑ	2666023555-6976867498
3	Τζοβάρας Αλέξανδρος	Τ.Δ. Νεοχωρίου	6977020290

ΠΕΡΟΝΟΦΟΡΑ (ΓΕΡΑΝΟΙ)

1	Γαλανόπουλος Χρήστος	Τ.Δ. Καρωτίου	2666023124-
2	Κούρτης Βασίλειος	Τ.Δ. Προδρομίου	2666051419
3	Πάνου Ευάγγελος	Τ.Δ. Κρυσταλλοπηγής	2666023439
4	ΘΕΣΠΑ Α.Ε.	Παραμυθιά	2666023555-6976867498

ΥΔΡΟΦΟΡΕΣ

1	ΘΕΣΠΑ Α.Ε.	Παραμυθιά	2666023555-6976867498
2	Τουλούπης Ναπολέων	Φροσύνη	69760202012
3	Μητσιακόκ Μιχαήλ	Κρυσταλλοπηγή	-6944846618

ΠΑΡΑΡΤΗΜΑ 5 : ΚΑΤΑΛΟΓΟΣ ΥΓΕΙΟΝΟΜΙΚΩΝ ΣΤΑΘΜΩΝ ΚΑΙ ΙΔΙΩΤΙΚΩΝ ΙΑΤΡΕΙΩΝ/ΓΙΑΤΡΩΝ.

Το παρόν προσαρτάται στο ΣΧΕΔΙΟ ΑΠΟΜΑΚΡΥΝΣΗΣ ΠΟΛΙΤΩΝ ΓΙΑ ΛΟΓΟΥΣ ΠΡΟΣΤΑΣΙΑΣ ΑΠΟ ΕΞΕΛΙΣΣΟΜΕΝΗ ΕΠΙΚΕΙΜΕΝΗ ΚΑΤΑΣΤΡΟΦΗ ΕΞ ΑΙΤΙΑΣ ΔΑΣΙΚΩΝ ΠΥΡΚΑΓΙΩΝ ΤΟΥ ΔΗΜΟΥ ΣΟΥΛΙΟΥ και αποτελεί αναπόσπαστο τμήμα του

Ακολουθως παρατίθεται ονομαστικός τηλεφωνικός κατάλογος των Ιατρών που εδρεύουν σε επίπεδο Δήμου Σουλίου

α/α	ΕΠΩΝΥΜΟ	ΟΝΟΜΑ	ΔΙΕΥΘΥΝΣΗ	ΤΚ	ΤΗΛ	ΕΙΔΙΚΟΤΗΤΑ
1	ΧΕΙΜΩΝΑ	ΑΡΕΤΗ	ΠΑΡΑΜΥΘΙΑ	46200	2666022695	ΒΙΟΠΑΘΟΛΟΓΟΣ
2	ΒΑΣΙΛΕΙΟΥ	ΔΟΝΑΤΟΣ	Παραμυθιά-Θεσπρωτίας	46200	2666022313	ΓΕΝΙΚΗΣ ΙΑΤΡΙΚΗΣ
3	ΔΗΜΟΥΛΑ	ΚΑΡΟΛΙΝΑ	Κ.Υ. ΠΑΡΑΜΥΘΙΑΣ	46200	2666022124	ΓΕΝΙΚΗΣ ΙΑΤΡΙΚΗΣ
4	ΖΙΩΓΑΣ	ΜΗΝΑΣ	Κ.Υ.ΠΑΡ/ΘΙΑΣ-Π.Ι.ΠΡΟΔΡΟΜΙΟΥ	46200	2666022124	ΓΕΝΙΚΗΣ ΙΑΤΡΙΚΗΣ
5	ΛΥΓΚΑΣ	ΓΕΩΡΓΙΟΣ	Κ.Υ.ΠΑΡΑΜΥΘΙΑΣ	46200	2666022124	ΓΕΝΙΚΗΣ ΙΑΤΡΙΚΗΣ
6	ΝΤΟΜΑΡΗΣ	ΧΑΡΑΛΑΜΠΟΣ	Κ.Υ.ΠΑΡΑΜΥΘΙΑΣ	46100	2665022124	ΓΕΝΙΚΗΣ ΙΑΤΡΙΚΗΣ
7	ΡΙΖΟΣ	ΧΡΗΣΤΟΣ	Κ.Υ. ΠΑΡΑΜΥΘΙΑΣ	45221	2651041710	ΓΕΝΙΚΗΣ ΙΑΤΡΙΚΗΣ
8	ΡΟΥΣΟ	ΜΙΧΑΕΛΑ	Κ.Υ. ΠΑΡΑΜΥΘΙΑΣ	46100	2665022124	ΓΕΝΙΚΗΣ ΙΑΤΡΙΚΗΣ
9	ΤΖΟΜΑΚΑΣ	ΜΙΧΑΗΛ	Κ.Υ. ΠΑΡΑΜΥΘΙΑΣ	46100	2666022124	ΓΕΝΙΚΗΣ ΙΑΤΡΙΚΗΣ
10	ΜΠΙΚΑ	ΕΥΤΥΧΙΑ	Παραμυθιά-Θεσ/τίας	46200	2666029194	ΠΑΘΟΛΟΓΟΣ
11	ΝΤΟΚΟΣ	ΜΙΧΑΗΛ	Κ.Υ. ΠΑΡΑΜΥΘΙΑΣ	46200	2666022124	ΠΑΙΔΙΑΤΡΟΣ
12	ΣΤΑΥΡΟΠΟΥΛΟΥ	ΧΡΥΣΗ	Γ. ΓΕΝΝΗΜΑΤΑ	46200	2666024144	ΠΝΕΥΜΟΝΟΛΟΓΟΣ

ΣΧΕΔΙΟ ΟΡΓΑΝΩΜΕΝΗΣ ΑΠΟΜΑΚΡΥΝΣΗΣ ΠΟΛΙΤΩΝ ΓΙΑ ΛΟΓΟΥΣ ΠΡΟΣΤΑΣΙΑΣ ΑΠΟ ΕΞΕΛΙΣΣΟΜΕΝΗ ΕΠΙΚΕΙΜΕΝΗ ΚΑΤΑΣΤΡΟΦΗ ΕΞ ΑΙΤΙΑΣ ΔΑΣΙΚΩΝ ΠΥΡΚΑΓΙΩΝ ΔΗΜΟΥ ΣΟΥΛΙΟΥ

13	ΡΑΠΤΗΣ	ΓΕΩΡΓΙΟΣ	ΠΑΡΑΜΥΘΙΑ	46200	2666029002	ΚΑΡΔΙΟΛΟΓΟΣ
14	ΦΩΤΟΠΟΥΛΟΥ	ΔΙΑΜΑΝΤΩ	ΠΑΡΑΜΥΘΙΑ	46200	2666029082	ΑΚΤΙΝΟΔΙΑΓΝΩΣΤΗΣ
15	ΠΑΝΑΓΙΩΤΟΠΟ ΥΛΟΣ	ΙΩΑΝΝΗΣ	ΠΑΡΑΜΥΘΙΑ	46200	2666022000	ΩΡΛ
16	ΓΑΛΑΝΗ	ΑΙΚΑΤΕΡΙΝΗ	Παραμυθιά	46200	2666024212	ΔΕΡΜΑΤΟΛΟΓΟΣ
17	ΧΑΛΚΗ	ΑΘΗΝΑ	Παραμυθιά	46200	2666023002	ΟΦΘΑΛΜΙΑΤΡΟΣ

ΣΧΕΔΙΟ

ΠΑΡΑΡΤΗΜΑ 6 : ΣΧΟΛΙΚΕΣ ΔΟΜΕΣ Α΄ ΒΑΘΜΙΑΣ, Β΄ ΒΑΘΜΙΑΣ

ΝΗΠΙΑΓΩΓΕΙΑ	ΔΙΕΥΘΥΝΣΗ	ΤΗΛΕΦΩΝΑ	e-mail
Α΄ ΠΑΡΑΜΥΘΙΑΣ	ΜΑΡΓΑΡΙΤΗ ΑΛΙΚΗ	2666022300 6980728022	mail@1nip-param.thesp.sch.gr
Β΄ ΠΑΡΑΜΥΘΙΑΣ	ΒΟΥΖΑ ΜΑΡΙΑ	2666024841 6945502711	mail@2nip-param.thesp.sch.gr
Γ΄ ΠΑΡΑΜΥΘΙΑΣ	ΤΣΙΛΙΑΚΟΥ ΚΑΙΤΗ	2666022158 6949279924	mail@3nip-param.thesp.sch.gr
ΔΗΜΟΤΙΚΑ ΣΧΟΛΕΙΑ	ΔΙΕΥΘΥΝΣΗ	ΤΗΛΕΦΩΝΑ	e-mail
ΠΑΡΑΜΥΘΙΑΣ	ΔΡΙΜΤΖΙΑΣ ΓΕΩΡΓΙΟΣ	266602240 6955840856	mail@1dim-param.thesp.sch.gr
6/Θ ΠΡΟΔΡΟΜΙΟΥ-ΖΕΡΒΟΧΩΡΙΟΥ	ΖΗΚΟΣ ΓΕΩΡΓΙΟΣ	2666051505 6948876496	mail@dim-prodr.thesp.sch.gr
ΝΕΡΑΪΔΑΣ	ΝΤΑΝΗ ΕΛΕΟΝΩΡΑ	2666031001 6984410995	mail@dim-neraid.thesp.sch.gr
ΓΑΡΔΙΚΙΟΥ	ΧΑΝΤΖΑΡΑΣ ΣΠΥΡΙΔΩΝ	2666049001 6942015975	dimskand@sch.gr
ΓΛΥΚΗΣ	ΜΠΑΚΟΥ ΠΑΝΑΓΙΩΤΑ	2666041540 6945502711	mail@dim-glykis.thesp.sch.gr
ΤΣΑΓΓΑΡΙΟΥ	ΓΚΟΥΛΟΥΜΗΣ ΒΛΑΣΗΣ	2666024594 6973027236	mail@dim-souliou.thesp.sch.gr
ΓΥΜΝΑΣΙΟ	ΔΙΕΥΘΥΝΣΗ	ΤΗΛΕΦΩΝΑ	e-mail
ΠΑΡΑΜΥΘΙΑΣ	ΠΑΠΑΔΟΠΟΥΛΟΣ ΓΕΩΡΓΙΟΣ	2666022277 6942017605	mail@gym-param.thesp.sch.gr
ΓΑΡΔΙΚΙΟΥ	ΒΑΣΙΛΕΙΑΔΗΣ ΓΕΩΡΓΙΟΣ	2666041243 6937208504	mail@gym-gardik.thesp.sch.gr
ΝΕΡΑΪΔΑΣ	ΜΠΑΛΛΑΣ ΕΥΘΥΜΙΟΣ	2666031323 6972311569	mail@gym-neraid.thesp.sch.gr
ΛΥΚΕΙΟ	ΔΙΕΥΘΥΝΣΗ	ΤΗΛΕΦΩΝΑ	e-mail
ΓΕΝΙΚΟ	ΝΤΑΓΚΑΣ ΟΔΥΣΣΕΑΣ	2666022683 6942877300	lykpara@sch.gr
1 ^ο ΕΠΑ.Λ.	ΒΑΚΑΛΟΠΟΥΛΟΣ ΧΡΗΣΤΟΣ	2666023780 6974004754	mail@1epal-param.thesp.sch.gr
Ε.Ε.Ε.Ε.Κ.	ΠΑΣΧΑΛΙΝΑ ΧΑΤΖΗΠΕΤΡΟΥ	2666024960 6944606233	mail@eeeeek.thesp.sch.gr

Γραμματεία Πρωτοβάθμιας & Δευτεροβάθμιας Εκπαίδευσης Νομού Θεσπρωτίας

Τηλ.:	2665022291,2665023777,103
EMAIL:	mail@dide.thesp.sch.gr
Ταχ.Δ/ση:	https://dipe.thesp.sch.gr/v2/

ΠΑΡΑΡΤΗΜΑ 7 : ΣΤΟΙΧΕΙΑ ΕΠΙΚΟΙΝΩΝΙΑΣ ΞΕΝΟΔΟΧΕΙΩΝ ΚΑΙ ΛΟΙΠΩΝ ΚΑΤΑΛΥΜΑΤΩΝ ΔΗΜΟΥ ΣΟΥΛΙΟΥ

Το παρόν προσαρτάται στο ΣΧΕΔΙΟ ΑΠΟΜΑΚΡΥΝΣΗΣ ΠΟΛΙΤΩΝ ΓΙΑ ΛΟΓΟΥΣ ΠΡΟΣΤΑΣΙΑΣ ΑΠΟ ΕΞΕΛΙΣΣΟΜΕΝΗ ΕΠΙΚΕΙΜΕΝΗ ΚΑΤΑΣΤΡΟΦΗ ΕΞ ΑΙΤΙΑΣ ΔΑΣΙΚΩΝ ΠΥΡΚΑΓΙΩΝ ΤΟΥ ΔΗΜΟΥ ΣΟΥΛΙΟΥ και αποτελεί αναπόσπαστο τμήμα του (υπό διαρκή επικαιροποίηση).

α/α	Δ.Ε. ΠΑΡΑΜΥΘΙΑΣ	ΕΠΩΝΥΜΙΑ	ΤΗΛΕΦΩΝΑ	ΑΡΙΘΜΟΣ ΚΛΙΝΩΝ
1	ΠΑΡΑΜΥΘΙΑ	ΝΗΣΙΑ ΑΙΓΑΙΟΥ	2666023000	18 ΚΛΙΝΕΣ
2	ΠΑΡΑΜΥΘΙΑ	ΑΡΧΟΝΤΙΚΟ ΡΙΓΓΑ	2666023863	10 ΚΛΙΝΕΣ
3	ΠΑΡΑΜΥΘΙΑ	ΘΕΑΣΙΣ	2666029229	40 ΚΛΙΝΕΣ
4	ΚΑΡΥΩΤΙ	ΚΟΥΡΤΗΣ	2666023125	40 ΚΛΙΝΕΣ
5	ΚΑΡΥΩΤΙ	ΤΣΙΛΗΣ	2666023125	30 ΚΛΙΝΕΣ
6	ΧΡΥΣΑΥΓΗ	ΕΛΕΑΤΑΝ	2666023019	27 ΚΛΙΝΕΣ
7	ΠΡΟΔΡΟΜΙ	ΠΑΝΟΡΑΜΑ	2666051006	12 ΚΛΙΝΕΣ
8	ΖΕΡΒΟΧΩΡΙ	ΖΕΡΒΟΧΩΡΙ	2666051455	16 ΚΛΙΝΕΣ
9	ΝΕΟΧΩΡΙ	ΝΕΟΧΩΡΙ	6932806937	10 ΚΛΙΝΕΣ
10	ΖΕΡΒΟΧΩΡΙ	ΓΚΟΛΦΩ ΦΡΑΓΚΟΥ	6945297030	6 ΚΛΙΝΕΣ
α/α	Δ.Ε. ΑΧΕΡΟΝΤΑ	ΕΠΩΝΥΜΙΑ	ΤΗΛΕΦΩΝΑ	ΑΡΙΘΜΟΣ ΚΛΙΝΩΝ
1	ΓΑΡΔΙΚΙ	ΙΛΙΑΝΑ HOTEL ΝΤΟΥΚΑΣ	6945554306	27 ΚΛΙΝΕΣ
2	ΓΛΥΚΗ	HOTEL EIRINI	2666041934	48 ΚΛΙΝΕΣ
3	ΓΛΥΚΗ	HOTEL KLEOPATRA	2666049003	18 ΚΛΙΝΕΣ
4	ΓΛΥΚΗ	ΔΟΥΚΑΣ HOTEL ACHERONTAS	6986106011	17 ΚΛΙΝΕΣ
5	ΓΛΥΚΗ	HOTEL ACHERON SPRINGS	6944952070	22 ΚΛΙΝΕΣ
6	ΓΛΥΚΗ	ACHILEAS HOTEL	2666041172	16 ΚΛΙΝΕΣ
7	ΓΛΥΚΗ	ALEXANDROS HOTEL	691598300	12 ΚΛΙΝΕΣ
8	ΓΛΥΚΗ	ACHERON CLUB	2666041464	25 ΚΛΙΝΕΣ
9	ΓΛΥΚΗ	ΓΛΥΚΗ ΕΑΡ	2666041007	15 ΚΛΙΝΕΣ

ΠΑΡΑΡΤΗΜΑ 8 : ΧΩΡΟΙ ΦΙΛΟΞΕΝΙΑΣ ΕΥΠΑΘΩΝ ΟΜΑΔΩΝ ΜΕ ΚΛΙΜΑΤΙΣΜΟ.

Τα κάτωθι ορίζονται ως Χώροι Φιλοξενίας Ευπαθών Ομάδων.

- Κέντρο Υγείας Παραμυθιάς
- Αίθουσα Δημοτικού Συμβουλίου Δημαρχειακού Μεγάρου.
- ΚΕΠ Παραμυθιάς
- ΚΕΠ Αχέροντα
- ΚΕΠ Σουλίου

ΠΑΡΑΡΤΗΜΑ 9 : ΚΑΤΑΛΟΓΟΣ ΕΠΙΧΕΙΡΗΣΕΩΝ ΕΣΤΙΑΣΗΣ ΔΗΜΟΥ ΣΟΥΛΙΟΥ

Το παρόν προσαρτάται στο ΣΧΕΔΙΟ ΑΠΟΜΑΚΡΥΝΣΗΣ ΠΟΛΙΤΩΝ ΓΙΑ ΛΟΓΟΥΣ ΠΡΟΣΤΑΣΙΑΣ ΑΠΟ ΕΞΕΛΙΣΣΟΜΕΝΗ ΕΠΙΚΕΙΜΕΝΗ ΚΑΤΑΣΤΡΟΦΗ ΕΞ ΑΙΤΙΑΣ ΔΑΣΙΚΩΝ ΠΥΡΚΑΓΙΩΝ ΤΟΥ ΔΗΜΟΥ ΣΟΥΛΙΟΥ και αποτελεί αναπόσπαστο τμήμα του (υπό διαρκή επικαιροποίηση).

α/α	ΕΙΔΟΣ ΕΠΙΧΕΙΡΗΣΗΣ	ΕΠΩΝΥΜΙΑ	ΤΗΛΕΦΩΝΑ	Δ.Ε. ΠΑΡΑΜΥΘΙΑ
1	ΚΑΦΕΤΕΡΙΑ-ΣΝΑΚ ΜΠΑΡ-ΕΣΤΙΑΤΟΡΙΟ	ΡΑΜΑΛ ΕΓΛΑΝΤΙΝΑ ΖΙΝΙ	6957112228-2666024270	ΠΑΡΑΜΥΘΙΑ
2	ΠΙΤΣΑΡΙΑ-ΟΒΕΛΙΣΤΗΡΙΟ	ΛΑΜΠΡΟΥΣΗ ΜΑΡΙΑ ΘΩΜΑΣ	2666023493	ΠΑΡΑΜΥΘΙΑ
3	ΚΑΦΕ-ΟΒΕΛΙΣΤΗΡΙΟ, ΚΑΦΕΝΕΙΟ-ΟΒΕΛΙΣΤΗΡΙΟ	ΜΠΕΛΛΟΣ ΕΥΑΓΓΕΛΟΣ ΙΩΑΝΝΗΣ		ΠΑΡΑΜΥΘΙΑ
4	ΚΑΦΕ-ΠΑΝΤΟΠΩΛΕΙΟ-ΨΗΤΟΠΩΛΕΙΟ	ΑΡΒΑΝΙΤΗΣ ΓΕΩΡΓΙΟΣ	2666022396-6936324936	ΚΡΥΣΤΑΛΛΟΠΗΓΗ
5	ΨΗΤΟΠΩΛΕΙΟ	ΧΡΟΝΗΣ ΛΑΜΠΡΟΣ ΕΥΑΓΓΕΛΟΣ		ΝΕΟΧΩΡΙ
6	ΣΤΕΓΑΣΜΕΝΟ ΚΕΝΤΡΟ ΔΙΑΣΚΕΔΑΣΗΣ ΜΕ ΣΥΓΚΡΟΤΗΣΗ ΕΣΤΙΑΤΟΡΙΟΥ-ΜΠΑΡ	ΑΛΕΞΙΟΥ ΧΡΥΣΑ ΠΑΝΑΓΙΩΤΗΣ	6948389652	ΧΡΥΣΑΥΓΗ
7	ΨΗΤΟΠΩΛΕΙΟ	ΗΙΔΙ ΡΕΦΙJE ΒΑΡΔΗΥΛ ΣΟSE	6995773851	ΣΕΒΑΣΤΟ
8	ΚΑΦΕΝΕΙΟ-ΨΗΤΟΠΩΛΕΙΟ, ΚΑΦΕ ΠΑΝΤΟΠΩΛΕΙΟ-ΨΗΣΤΑΡΙΑ	ΔΙΑΜΑΝΤΗΣ ΦΩΤΙΟΣ ΔΗΜΗΤΡΙΟΣ	2666022944	ΠΑΓΚΡΑΤΙ
9	ΚΑΦΕΝΕΙΟ-ΜΠΑΡ-ΨΗΤΟΠΩΛΕΙΟ, ΚΑΦΕΝΕΙΟ-ΜΠΑΡ-ΨΗΤΟΠΩΛΕΙΟ .	ΚΑΛΥΒΑ ΑΥΓΟΥΛΑ ΘΩΜΑΣ	2665026608-6944907476	ΞΗΡΟΛΟΦΟΣ
10	ΕΣΤΙΑΤΟΡΙΟ	ΚΥΡΓΙΟΣ ΚΩΝΣΤΑΝΤΙΝΟΣ ΧΡΗΣΤΟΣ		ΝΕΡΑΙΔΑ
11	ΕΠΙΧΕΙΡΗΣΗ ΜΑΖΙΚΗΣ ΕΣΤΙΑΣΗΣ ΚΑΙ ΠΡΟΣΦΟΡΑΣ ΠΛΗΡΟΥΣ ΓΕΥΜΑΤΟΣ	ΚΩΝΣΤΑΝΤΙΝΟΣ ΜΙΧΑΗΛ	6976432564	ΧΡΥΣΑΥΓΗΣ
12	ΣΤΕΓΑΣΜΕΝΟ ΚΕΝΤΡΟ ΔΙΑΣΚΕΔΑΣΗΣ ΜΕ ΣΥΓΚΡΟΤΗΣΗ ΕΣΤΙΑΤΟΡΙΟΥ-ΜΠΑΡ	ΛΙΟΛΙΟΣ ΓΕΩΡΓΙΟΣ ΔΗΜΗΤΡΙΟΣ	6942411070	ΚΑΡΥΩΤΙ
13	ΣΝΑΚ-ΜΠΑΡ-ΠΙΤΣΑΡΙΑ	ΣΙΩΖΙΟΥ ΣΟΦΙΑ ΠΕΤΡΟΣ		ΠΡΟΔΡΟΜΙ
14	ΚΑΦΕ-ΜΕΖΕΔΟΠΩΛΕΙΟ	ΙΩΑΝΝΗΣ ΜΟΥΚΑΣ	6957171164	ΔΑΦΝΟΥΛΑ ΠΡΟΔΡΟΜΙ
15	ΟΥΖΕΡΙ-ΜΕΖΕΔΟΠΩΛΕΙΟ-ΤΣΙΠΟΥΡΑΔΙΚΟ.	ΤΖΩΡΤΖΗΣ ΙΩΑΝΝΗΣ ΔΗΜΟΣΘΕΝΗΣ ΑΓΑΘΗ	6945530160	ΠΕΤΡΟΒΙΤΣΑ
16	ΚΑΦΕΝΕΙΟ-ΜΠΑΡ-ΨΗΤΟΠΩΛΕΙΟ	ΧΑΝΤΖΑΡΑΣ ΑΘΑΝΑΣΙΟΣ ΝΙΚΟΛΑΟΣ ΕΛΕΥΘΕΡΙΑ	2666051069-6946951963	ΚΑΡΒΟΥΝΑΡΙ

ΣΧΕΔΙΟ ΟΡΓΑΝΩΜΕΝΗΣ ΑΠΟΜΑΚΡΥΝΣΗΣ ΠΟΛΙΤΩΝ ΓΙΑ ΛΟΓΟΥΣ ΠΡΟΣΤΑΣΙΑΣ ΑΠΟ ΕΞΕΛΙΣΣΟΜΕΝΗ ΕΠΙΚΕΙΜΕΝΗ ΚΑΤΑΣΤΡΟΦΗ ΕΞ ΑΙΤΙΑΣ ΔΑΣΙΚΩΝ ΠΥΡΚΑΓΙΩΝ ΔΗΜΟΥ ΣΟΥΛΙΟΥ

α/α	ΕΙΔΟΣ ΕΠΙΧΕΙΡΗΣΗΣ	ΕΠΩΝΥΜΙΑ	ΤΗΛΕΦΩΝΑ	Δ.Ε. ΑΧΕΡΟΝΤΑ
1	ΕΣΤΙΑΤΟΡΙΟ	ΑΦΟΙ ΜΠΟΥΡΝΑ ΟΕ	6947445802 - 6994860730	ΓΛΥΚΗ
2	ΕΝΟΙΚ/ΝΑ ΔΙΑΜΕΡΙΣΜΑΤΑ, ΚΑΦΕΤΕΡΙΑ- ΕΣΤΙΑΤΟΡΙΟ- ΨΗΤΟΠΩΛΕΙΟ	ΜΑΡΚΟΥ ΗΛΙΑΣ ΛΕΩΝΙΔΑΣ		ΓΛΥΚΗ
3	ΨΗΤΟΠΩΛΕΙΟ	ΠΑΠΑΣΤΑΥΡΟΥ Κ. - ΦΩΤΟΥ ANNA Ο.Ε.		ΓΛΥΚΗ
4	ΣΤΕΓΑΣΜΕΝΟ ΚΕΝΤΡΟ ΔΙΑΣΚΕΔΑΣΗΣ ΜΕ ΣΥΓΚΡΟΤΗΣΗ ΕΣΤΙΑΤΟΡΙΟΥ, ΤΑΒΕΡΝΑ	ΚΩΣΤΑΡΑΣ ΗΡΑΚΛΗΣ ΣΤΑΥΡΟΣ	2666041508	ΑΓΟΡΑ
5	ΨΗΤΟΠΩΛΕΙΟ	ΜΑΡΓΑΡΙΤΗΣ ΠΑΡΙΣ ΦΩΤΙΟΣ	2666041918	ΓΑΡΔΙΚΙ
6	ΠΙΤΣΑΡΙΑ-ΚΑΦΕΤΕΡΙΑ- ΣΝΑΚ ΜΠΑΡ	ΝΙΚΟΛΑΟΥ ΒΑΣΙΛΙΚΗ ΧΡΗΣΤΟΣ		ΓΑΡΔΙΚΙ
7	ΤΑΒΕΡΝΑ	ΣΠΥΡΟΥ ΓΕΩΡΓΙΟΣ ΧΑΡΑΛΑΜΠΟΣ		ΧΟΙΚΑ
α/α	ΕΙΔΟΣ ΕΠΙΧΕΙΡΗΣΗΣ	ΕΠΩΝΥΜΙΑ	ΤΗΛΕΦΩΝΑ	Δ.Ε. ΣΟΥΛΙΟΥ
1	ΕΝΟΙΚΙΑΖΟΜΕΝΑ ΔΩΜΑΤΙΑ, ΚΑΦΕ- ΜΕΖΕΔΟΠΩΛΕΙΟ	ΚΑΛΛΩΝΗ ΕΥΑΓΓΕΛΙΑ ΒΑΣΙΛΕΙΟΣ	6980313945	ΣΑΜΟΝΙΔΑ
2	ΚΑΦΕΤΕΡΙΑ - ΕΣΤΙΑΤΟΡΙΟ	ΑΘΑΝΑΣΟΠΟΥΛΟΣ ΧΡΗΣΤΟΣ	6980285984	ΚΟΥΚΟΥΛΙΟΙ
3	ΚΑΦΕΝΕΙΟ- ΟΒΕΛΙΣΤΗΡΙΟ	ΜΥΛΩΝΑ ΧΡΥΣΟΥΛΑ ΓΕΩΡΓΙΟΣ		ΚΟΥΚΟΥΛΙΟΙ

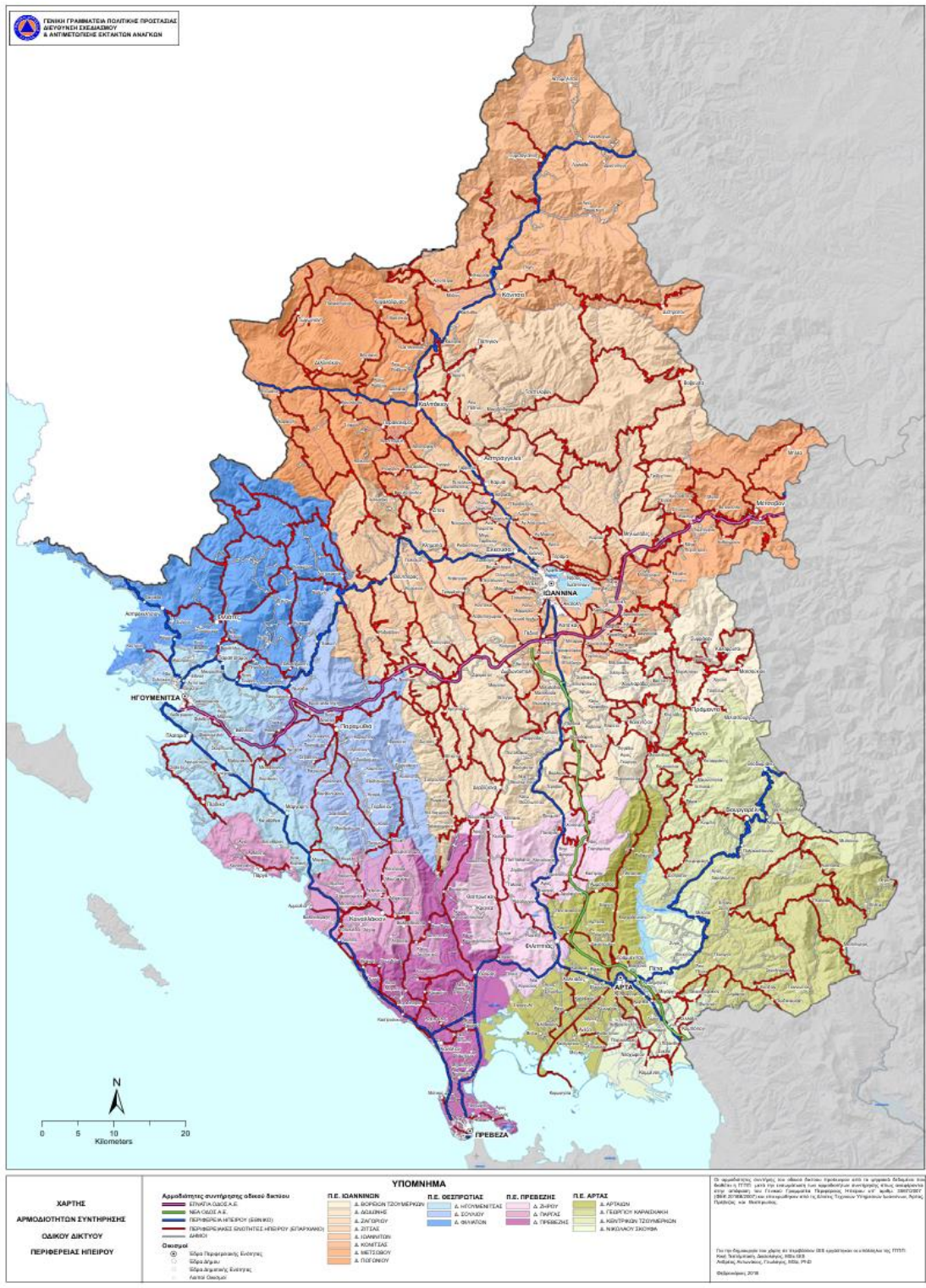
ΠΑΡΑΡΤΗΜΑ 10: ΧΑΡΤΟΓΡΑΦΙΚΟ ΥΛΙΚΟ

Ακολούθως παρατίθεται Χαρτογραφικό Υλικό του Δήμου Σουλίου.



Χάρτης 1: Ο Δήμος Σουλίου και οι Δ.Ε. που τον συγκροτούν.

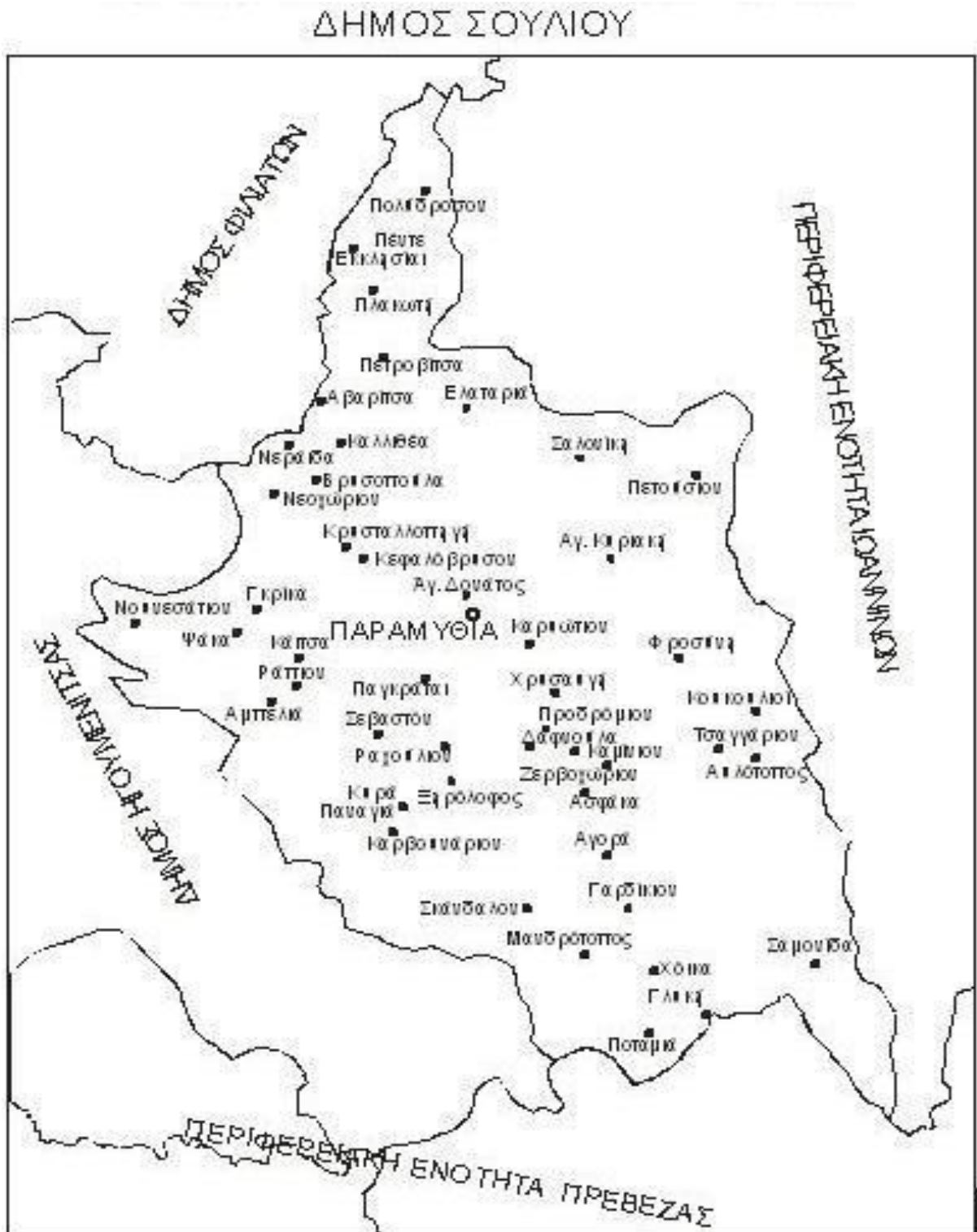
ΣΧΕΔΙΟ ΟΡΓΑΝΩΜΕΝΗΣ ΑΠΟΜΑΚΡΥΝΣΗΣ ΠΟΛΙΤΩΝ ΓΙΑ ΛΟΓΟΥΣ ΠΡΟΣΤΑΣΙΑΣ ΑΠΟ ΕΞΕΛΙΣΣΟΜΕΝΗ ΕΠΙΚΕΙΜΕΝΗ ΚΑΤΑΣΤΡΟΦΗ ΕΞ ΑΙΤΙΑΣ ΔΑΣΙΚΩΝ ΠΥΡΚΑΓΙΩΝ ΔΗΜΟΥ ΣΟΥΛΙΟΥ



ΧΑΡΤΗΣ 2 ΚΑΤΑΝΟΜΗΣ ΑΡΜΟΔΙΟΤΗΤΩΝ ΣΥΝΤΗΡΗΣΗΣ ΟΔΙΚΟΥ ΔΙΚΤΥΟΥ (πηγή www.civilprotection.gr)



ΧΑΡΤΗΣ 3 ΑΠΟΤΥΠΩΣΗ ΚΥΡΙΩΝ ΕΜΠΛΕΚΟΜΕΝΩΝ ΥΠΗΡΕΣΙΩΝ ΣΕ ΔΡΑΣΕΙΣ ΠΟΛΙΤΙΚΗΣ ΠΡΟΣΤΑΣΙΑΣ ΣΤΟ ΔΗΜΟ ΣΟΥΛΙΟΥ.



ΧΑΡΤΗΣ 4 ΧΑΡΤΟΓΡΑΦΙΚΗ ΑΠΟΤΥΠΩΣΗ ΤΩΝ ΟΡΙΩΝ ΤΩΝ ΔΗΜΟΤΙΚΩΝ ΚΟΙΝΟΤΗΤΩΝ ΤΟΥ ΔΗΜΟΥ ΣΟΥΛΙΟΥ.

ΠΑΡΑΡΤΗΜΑ 11 : ΔΙΑΘΕΣΙΜΟΤΗΤΑ ΓΕΝΝΗΤΡΙΩΝ ΗΛΕΚΤΡΙΚΟΥ ΡΕΥΜΑΤΟΣ

Κατά την εξέλιξη της κρίσης θα υπάρχουν διαθέσιμες γεννήτριες οι οποίες θα μετακινούνται με όχημα προς τα σημεία όπου χρειάζονται.

ΠΑΡΑΡΤΗΜΑ 12 : ΚΥΚΛΟΦΟΡΙΑΚΕΣ ΡΥΘΜΙΣΕΙΣ

Σε σημεία έντονου συνωστισμού και κυρίως όπου υπάρχουν πολλοί επισκέπτες κατά τους θερινούς μήνες θα τοποθετούντε πινακίδες ρύθμισης της κυκλοφορίας (π.χ. θέσεις parking, μονοδρομήσεις κ.α.) ώστε να μη δημιουργείται πρόβλημα κατά τη διαδικασία της εκκένωσης.

ΠΑΡΑΡΤΗΜΑ 13 : ΜΗΝΥΜΑ ΕΚΚΕΝΩΣΗΣ

Κατά τη διάρκεια της εκκένωσης αποστέλλεται στους πολίτες μέσω SMS (112) μήνυμα εκκένωσης ενώ οι πρόεδροι των κοινοτήτων με συνοδεία αστυνομικού οφείλουν να συμμετέχουν στην έγκυρη ειδοποίηση των κατοίκων.

ΠΑΡΑΡΤΗΜΑ 14 : ΑΠΟΔΕΚΤΕΣ ΓΙΑ ΕΝΕΡΓΕΙΑ.

Το παρόν προσαρτάται στο ΣΧΕΔΙΟ ΑΠΟΜΑΚΡΥΝΣΗΣ ΠΟΛΙΤΩΝ ΓΙΑ ΛΟΓΟΥΣ ΠΡΟΣΤΑΣΙΑΣ ΑΠΟ ΕΞΕΛΙΣΣΟΜΕΝΗ ΕΠΙΚΕΙΜΕΝΗ ΚΑΤΑΣΤΡΟΦΗ ΕΞ ΑΙΤΙΑΣ ΔΑΣΙΚΩΝ ΠΥΡΚΑΓΙΩΝ ΤΟΥ ΔΗΜΟΥ ΣΟΥΛΙΟΥ και αποτελεί αναπόσπαστο τμήμα του

1. ΠΥΡΟΣΒΕΣΤΙΚΗ ΥΠΗΡΕΣΙΑ ΗΓΟΥΜΕΝΙΤΣΑΣ
2. ΠΥΡΟΣΒΕΣΤΙΚΟ ΚΛΙΜΑΚΙΟ ΠΑΡΑΜΥΘΙΑΣ
3. ΑΣΤΥΝ.Δ/ΝΣΗ ΘΕΣΠΡΩΤΙΑΣ
4. ΑΣΤΥΝΟΜΙΚΟ ΤΜΗΜΑ ΠΑΡΑΜΥΘΙΑΣ
5. Δ/ΝΣΗ ΔΑΣΩΝ ΘΕΣΠΡΩΤΙΑΣ
6. ΚΕΝΤΡΟ ΥΓΕΙΑΣ ΠΑΡΑΜΥΘΙΑΣ.
7. ΑΠΟΚΕΝΤΡΩΜΕΝΗ ΔΙΟΙΚΗΣΗ ΗΠΕΙΡΟΥ-ΔΥΤΙΚΗΣ ΜΑΚΕΔΟΝΙΑΣ
8. ΠΕΡΙΦΕΡΕΙΑ ΗΠΕΙΡΟΥ
9. ΑΥΤΟΤΕΛΗΣ Δ/ΝΣΗ ΠΟΛΙΤΙΚΗΣ ΠΡΟΣΤΑΣΙΑΣ Π.Η
10. ΤΜΗΜΑ ΠΟΛΙΤΙΚΗΣ ΠΡΟΣΤΑΣΙΑΣ Π.Ε. ΘΕΣΠΡΩΤΙΑΣ.



ΣΥΝΤΑΧΘΗΚΕ ΚΑΙ ΕΛΕΓΧΘΗΚΕ ΑΠΟ:

Δ/ΝΣΗ Τ.Υ , ΠΕΡΙΒΑΛΛΟΝΤΟΣ & ΠΟΛΕΟΔΟΜΙΑΣ

Ταχ. Δ/ση : Κων/νου Καραμανλή 179

Τ.Κ. : 462 00 Παραμυθιά

Τηλέφωνο : 26663 60100

Email : info@paramythia.gr

ΣΧΕΔΙΟ

