


ΔΗΜΟΣ ΣΟΥΛΙΟΥ  
MUNICIPALITY OF SOULI



# Επιχειρησιακό Πρόγραμμα Δήμου Σουλίου 2014-2019

Α' Φάση: Στρατηγικός Σχεδιασμός

**2014-2019**

## Εισαγωγή

---

Οι ΟΤΑ καλούνται σήμερα να λειτουργήσουν σε ένα ανταγωνιστικό περιβάλλον, ως προς τις δυνατότητες άντλησης πόρων για τη χρηματοδότηση τοπικών αναπτυξιακών πρωτοβουλιών και αφετέρου να βελτιώσουν την καθημερινή ζωή του πολίτη. Μέσω του επιχειρησιακού προγράμματος καλύπτεται το σύνολο των δράσεων τοπικής ανάπτυξης, καθώς και της οργάνωσης των υπηρεσιών των Οργανισμών Τοπικής Αυτοδιοίκησης. Στο επιχειρησιακό πρόγραμμα καθορίζονται οι στρατηγικοί στόχοι, οι προτεραιότητες της τοπικής ανάπτυξης, καθώς και η οργάνωση των υπηρεσιών των Οργανισμών Τοπικής Αυτοδιοίκησης και των νομικών τους προσώπων, με παράλληλη εξειδίκευση των δράσεων της πενταετίας (2014-2019) για την επίτευξη των στόχων αυτών. Συμπεριλαμβάνει όλες τις δράσεις των δημοτικών ή κοινοτικών επιχειρήσεων, των νομικών προσώπων δημοσίου δικαίου και των δημοτικών ή κοινοτικών ιδρυμάτων τους.

Το Επιχειρησιακό Πρόγραμμα του Δήμου Σουλίου συνιστά ένα ολοκληρωμένο πρόγραμμα τοπικής και οργανωτικής ανάπτυξης για την περίοδο 2015-2019, σε εναρμόνιση με τις κατευθύνσεις αναπτυξιακού σχεδιασμού σε περιφερειακό και εθνικό επίπεδο. Ειδικότερα, αποτελεί ένα πλαίσιο στρατηγικών στόχων και προτεραιοτήτων που εξειδικεύονται σε δράσεις με ορίζοντα πενταετίας, με σκοπό τόσο την προώθηση της τοπικής ανάπτυξης όσο και την αναβάθμιση της οργανωτικής λειτουργίας των υπηρεσιών του Δήμου.

Με μια πρώτη ανάλυση, οι στόχοι αυτοί μπορούν να κατηγοριοποιηθούν ως εξής:

- Ενίσχυση υποδομών – προστασία περιβάλλοντος και ποιότητας ζωής
- Κοινωνική Πολιτική, Παιδεία, Πολιτισμός Αθλητισμός
- Τοπική Οικονομία και απασχόληση
- Βελτίωση Εσωτερικού Περιβάλλοντος Δήμου Σουλίου

Στη παρούσα μελέτη, γίνεται μια προσπάθεια αναλυτικής παρουσίασης των στόχων, των αρχών και της μεθοδολογίας του επιχειρησιακού προγράμματος του Δήμου Σουλίου για το 2014-2019.

## Τα Επιχειρησιακά Προγράμματα

---

Τα Επιχειρησιακά Προγράμματα των Ο.Τ.Α. δεν αναφέρονται μόνο σε έργα που χρηματοδοτούνται από την Ευρωπαϊκή Ένωση ή από εθνικούς πόρους, αλλά **συνιστά ένα ολοκληρωμένο πρόγραμμα τοπικής και οργανωτικής - λειτουργικής ανάπτυξης, σε**

**εναρμόνιση με τις κατευθύνσεις αναπτυξιακού σχεδιασμού σε περιφερειακό και εθνικό επίπεδο.** Αφορά δηλαδή όχι μόνον στις υποδομές και στις τοπικές επενδύσεις, αλλά και στη βελτίωση της υφιστάμενης οργάνωσης και λειτουργίας των Ο.Τ.Α., στο πλαίσιο του γενικότερου περιβάλλοντος στο οποίο δρουν, μεριμνώντας για τη βελτίωση της διαβίωσης των πολιτών και την παροχή ποιοτικότερων υπηρεσιών.

Το Επιχειρησιακό Πρόγραμμα των Ο.Τ.Α. αποτελεί εργαλείο για την άσκηση του αναπτυξιακού τους ρόλου, με τα εξής χαρακτηριστικά:

- Ολοκληρωμένο Πρόγραμμα Τοπικής Ανάπτυξης και Βελτίωσης της Διοικητικής Ικανότητας του Ο.Τ.Α.
- Τριετές Πρόγραμμα Δράσης του Ο.Τ.Α. και των Νομικών Προσώπων του.
- Οργανικό Στοιχείο της Καθημερινής Λειτουργίας και Διοίκησης του Δήμου και Μέρος του Προγραμματικού του Κύκλου.
- Υλοποίηση του Επιχειρησιακού Προγράμματος μέσω του Ετήσιου Προγράμματος Δράσης του Ο.Τ.Α. και των Νομικών Προσώπων του.
- Εκπόνηση του Επιχειρησιακού Προγράμματος με τη Συμμετοχή όλων των Εμπλεκόμενων.

## Στάδια Κατάρτισης Επιχειρησιακών Προγραμμάτων

Το τελικό κείμενο του επιχειρησιακού προγράμματος του Δήμου Σουλίου περιλαμβάνει τις ακόλουθες ενότητες και κεφάλαια:

### **ΕΙΣΑΓΩΓΙΚΟ ΚΕΦΑΛΑΙΟ**

Το εισαγωγικό κεφάλαιο θα περιλαμβάνει κυρίως την παρουσίαση της διαδικασίας και των εμπλεκόμενων στην κατάρτιση του επιχειρησιακού προγράμματος (π.χ. υπηρεσίες του Δήμου, όργανα που συστήθηκαν). Συγκεκριμένα θα περιλαμβάνει:

- Παρουσίαση του τρόπου με τον οποίο οργανώθηκε η κατάρτιση του Επιχειρησιακού Προγράμματος
- Παρουσίαση του τρόπου με τον οποίο συμμετείχαν οι υπηρεσίες και τα Νομικά πρόσωπα του Δήμου και τα υπόλοιπα όργανα (ενδεικτικά: Εκτελεστική Επιτροπή, Συμβούλια Δημοτικών ή Τοπικών κοινοτήτων, κλπ.) στην εκπόνηση του Επιχειρησιακού Προγράμματος
- Παρουσίαση των διαδικασιών διαβούλευσης

## ΕΝΟΤΗΤΑ 1: ΣΤΡΑΤΗΓΙΚΟΣ ΣΧΕΔΙΑΣΜΟΣ

### Κεφάλαιο 1.1: ΣΥΝΟΠΤΙΚΗ ΠΕΡΙΓΡΑΦΗ – ΑΞΙΟΛΟΓΗΣΗ ΤΗΣ ΥΦΙΣΤΑΜΕΝΗΣ ΚΑΤΑΣΤΑΣΗΣ

- 1.1.1. Η γενική εικόνα της περιοχής του Δήμου και του Δήμου ως Οργανισμού.
- 1.1.2. Η περιοχή του Δήμου και οι κάθετες υπηρεσίες στο θεματικό τομέα «Ενίσχυση Υποδομών – Προστασία περιβάλλοντος και ποιότητα ζωής».
- 1.1.3. Η περιοχή του Δήμου και οι κάθετες υπηρεσίες στο θεματικό τομέα «Κοινωνική Πολιτική, Υγεία, Παιδεία, Πολιτισμός και Αθλητισμός».
- 1.1.4. Η περιοχή του Δήμου και οι κάθετες υπηρεσίες στο θεματικό τομέα «Τοπική οικονομία και απασχόληση – Αγροτική ανάπτυξη».
- 1.1.5. Το εσωτερικό περιβάλλον του Δήμου και οι οριζόντιες υπηρεσίες.

### Κεφάλαιο 1.2: ΚΑΘΟΡΙΣΜΟΣ ΤΗΣ ΣΤΡΑΤΗΓΙΚΗΣ ΤΟΥ ΔΗΜΟΥ

- 1.2.1. Το όραμα και οι αρχές του Δήμου
- 1.2.2. Η στρατηγική του Δήμου
- 1.2.3. Οι Άξονες, τα Μέτρα & οι Στόχοι του Στρατηγικού Σχεδίου

## ΕΝΟΤΗΤΑ 2: ΕΠΙΧΕΙΡΗΣΙΑΚΟΣ ΣΧΕΔΙΑΣΜΟΣ

### Κεφάλαιο 2.1: ΕΠΙΧΕΙΡΗΣΙΑΚΟΣ ΣΧΕΔΙΑΣΜΟΣ-ΣΧΕΔΙΑ ΔΡΑΣΗΣ (ΣΤΟΧΟΙ ΚΑΙ ΔΡΑΣΕΙΣ)

### Κεφάλαιο 2.2: ΠΕΝΤΑΕΤΗΣ ΠΡΟΓΡΑΜΜΑΤΙΣΜΟΣ ΤΩΝ ΔΡΑΣΕΩΝ

- 2.2.1. Πενταετής προγραμματισμός και κωδικοποίηση των δράσεων
- 2.2.2. Εκτίμηση των εσόδων και των πηγών χρηματοδότησης για την υλοποίηση των δράσεων
- 2.2.3. Κατανομή των εσόδων στα έτη για την κάλυψη των δαπανών των δράσεων

## ΕΝΟΤΗΤΑ 3: ΟΙΚΟΝΟΜΙΚΟΣ ΠΡΟΓΡΑΜΜΑΤΙΣΜΟΣ ΚΑΙ ΔΕΙΚΤΕΣ ΠΑΡΑΚΟΛΟΥΘΗΣΗΣ ΚΑΙ ΑΞΙΟΛΟΓΗΣΗΣ

### Κεφάλαιο 3.1 ΟΙΚΟΝΟΜΙΚΟΣ ΠΡΟΓΡΑΜΜΑΤΙΣΜΟΣ ΚΑΙ ΧΡΗΜΑΤΟΔΟΤΙΚΟΙ ΠΙΝΑΚΕΣ ΤΟΥ ΕΠΙΧΕΙΡΗΣΙΑΚΟΥ ΠΡΟΓΡΑΜΜΑΤΟΣ

### Κεφάλαιο 3.2. ΔΕΙΚΤΕΣ ΠΑΡΑΚΟΛΟΥΘΗΣΗΣ ΚΑΙ ΑΞΙΟΛΟΓΗΣΗΣ ΤΟΥ ΕΠΙΧΕΙΡΗΣΙΑΚΟΥ ΠΡΟΓΡΑΜΜΑΤΟΣ

Σχηματικά η κατάρτιση του επιχειρησιακού προγράμματος του Δήμου Σουλίου θα έχει την ακόλουθη μορφή.

**Σχήμα 1: Κατάρτιση του Επιχειρησιακού Προγράμματος του Δήμου**



Πηγή: ΕΕΤΑΑ, 2011

Τα οφέλη από την εκπόνηση του Επιχειρησιακού Προγράμματος του Δήμου εκτιμάται ότι θα είναι:

- Βελτίωση της Κοινωνικής και Οικονομικής Ευημερίας
- Βελτίωση της Αποδοτικότητας και Αποτελεσματικότητας του Δήμου
- Βελτίωση της Οικονομικής Κατάστασης του Δήμου
- Βελτίωση της Παραγωγικής Ικανότητας του Δήμου
- Βελτίωση της Ικανοποίησης των Δημοτών
- Προστασία και Αναβάθμιση του Φυσικού Περιβάλλοντος

Το παραδοτέο του Επιχειρησιακού Προγράμματος (ΕΠ), εκπονείται σύμφωνα με τη νομοθεσία για την Τοπική Αυτοδιοίκηση, όπως διαμορφώθηκε με το Νόμο 3463/2006 ΦΕΚ 114/Α'/2006) Κώδικας Δήμων και Κοινοτήτων και την εξειδίκευση που περιγράφεται στην υπ'

αριθμ. απόφαση 18183/2-4-2007 (ΦΕΚ 534/β/13-4- 2007).

## Μεθοδολογική προσέγγιση

Η μεθοδολογία που ακολουθείται για την εκπόνηση του ΕΠ, βασίζεται στην ανάγκη επίτευξης του τελικού αποτελέσματος, που αφορά στη σύνταξη και αποδοχή ενός προγραμματισμού που ανταποκρίνεται στην υφιστάμενη κατάσταση και που μπορεί να λειτουργήσει μέσα στα πλαίσια τόσο της θεσμικής κατοχύρωσης, όσο και των χρηματοδοτικών δυνατοτήτων που παρέχονται.

Η μεθοδολογία που ακολουθήθηκε για την κατάρτιση της Α' φάσης του Επιχειρησιακού Σχεδίου περιέλαβε τα ακόλουθα:

- Καταγραφή και ανάλυση της υφιστάμενης κατάστασης
- Συμπλήρωση του αναλυτικού ερωτηματολογίου από τους υπαλλήλους του Δήμου, το οποίο επισυνάπτατε ως παράρτημα Ι στο τέλος της Α' Φάσης του επιχειρησιακού του Δήμου.
- Αξιολόγηση της υφιστάμενης κατάστασης στο Δήμο Σουλίου.
- Διερεύνηση / δραστηριοτήτων εθνικού σχεδιασμού στα πλαίσια της τριετούς προγραμματικής περιόδου
- Καθορισμός στρατηγικής και πλαισίου προγραμματισμού για τον καθορισμό του επιχειρησιακού προγραμματισμού Δήμου Σουλίου.

Η παρούσα υποβάλλεται στα πλαίσια της αξιολόγησης και της διαβούλευσης των δεδομένων από το Δήμο Σουλίου, οπότε και θα ακολουθήσει η σύνταξη και υποβολή της Β' φάσης που περιλαμβάνει τον προγραμματισμό των δράσεων, το χρονοδιάγραμμα ετοιμότητας των προτάσεων και τη σύνταξη Δελτίων Προγραμματισμού, προκειμένου να υπάρχει ετοιμότητα στα πλαίσια του επιχειρησιακού σχεδιασμού του Δήμου Σουλίου.

## ΕΝΟΤΗΤΑ 1: ΣΤΡΑΤΗΓΙΚΟΣ ΣΧΕΔΙΑΣΜΟΣ

### Κεφάλαιο 1.1: Συνοπτική Περιγραφή – Αξιολόγηση Υφιστάμενης Κατάστασης

Στην παρούσα ενότητα περιγράφεται η γενική μακροσκοπική εικόνα της περιοχής του Δήμου Σουλίου και αναφέρεται στα ιστορικά, γεωγραφικά, κοινωνικά, αναπτυξιακά, οικονομικά και περιβαλλοντικά χαρακτηριστικά.

#### Γενική Εικόνα της Περιοχής του Δήμου Σουλίου

Ο Δήμος Σουλίου ανήκει στην περιφέρεια Ηπείρου στο Ν.Α. άκρο του Νομού Θεσπρωτίας. Απέχει από τα Ιωάννινα 52χλμ. και από την Ηγουμενίτσα και το λιμάνι της 30 χλμ. Βρίσκεται σε θέση που εξυπηρετείται από την Εγνατία οδό κάτι που μειώνει τους χρόνους προσέγγισης της περιοχής εντυπωσιακά. Η έκταση του νέου Δήμου φτάνει τα 316.853 στρέμματα ενώ ο πληθυσμός του με βάση την απογραφή του 2011 είναι 10130, με μεγάλη αύξηση τους καλοκαιρινούς μήνες. Τα βασικά χαρακτηριστικά που ορίζουν την φυσιογνωμία του Δήμου είναι:

- Ο γεωργικός χαρακτήρας της πεδινής ζώνης του κάμπου της Παραμυθιάς.
- Η έντονη κτηνοτροφική δραστηριότητα.
- Η ιδιαίτερη ομορφιά του φυσικού τοπίου.
- Ιστορική παρακαταθήκη, παράδοση, πολιτισμός

Η πόλη της Παραμυθιάς βρίσκεται στα βόρεια του κάμπου που αρχίζει από το γνωστό από τη μυθολογία ποταμό Αχέροντα, στα νότια, και φτάνει μέχρι το χωριό Νεοχώρι στα βορειοδυτικά. Ανατολικά της υψώνεται η οροσειρά Κορύλα (ύψ. 1658 μ.) που αφήνει μόνο ένα στενό πέρασμα προς το Νομό Ιωαννίνων - τη Σκάλα της Παραμυθιάς. Δυτικά περικλείεται από χαμηλά βουνά που τη χωρίζουν από τον κάμπο του Μαργαριτίου. Η πόλη είναι χτισμένη αμφιθεατρικά και τα τελευταία της σπίτια βρίσκονται στην πλαγιά κάτω από το Κάστρο του Αϊ – Δονάτου.

Στα πόδια της πόλης ρέει ο μικρός ποταμός Κωκυτός, που σχηματίστηκε -κατά τη μυθολογία- από τα δάκρυα των συγγενών των νεκρών που έπαιρνε ο χάροντας και οδηγούσε με τη βάρκα του, μέσω της Αχερουσίας λίμνης στον κάτω κόσμο.

Η παρουσία ψηλών βουνών έχουν σαν συνέπεια τη διαμόρφωση έντονου ανάγλυφου το οποίο στα χαμηλότερα τμήματα δημιουργεί κλειστές κοιλάδες που καλλιεργούνται και στα

χαμηλότερα σημεία τους που δεν αποστραγγίζονται οδηγούν στο σχηματισμό λιμνών - ελών (π.χ. Χότκοβα).

## Έδρα του ΟΤΑ

Ο Δήμος Σουλίου είναι δήμος της Περιφέρειας Ηπείρου. Πρωτεύουσά του είναι η κωμόπολη Παραμυθιά. Επίσης η Σαμονίδα (ή *Σαμονίβα*), κεφαλοχώρι της Σουλιώτικης Συμπολιτείας κατά τους πρώτους αιώνες της σύγχρονης εποχής, έχει οριστεί ως «ιστορική έδρα» του δήμου.

## Ιστορικό Συνένωσης (Καλλικράτης)

Σύμφωνα με το Πρόγραμμα Καλλικράτης - ΦΕΚ Α87 της 07/06/2010 και την Απόφαση 45892 του Υπ. Εσωτερικών, Αποκέντρωσης & Ηλεκτρονικής Διακυβέρνησης - ΦΕΚ Β1292 της 11/08/2010, ο Δήμος Σουλίου συστάθηκε το 2011 από τη συνένωση των προϋπαρχόντων Δήμων Αχέροντα, Παραμυθιάς και της Κοινότητας Σουλίου. Αποτελείται από μία (1) Δημοτική κοινότητα και από τριάντα μία (31) Τοπικές Κοινότητες. Αναλυτικά πληθυσμιακά κριτήρια ανά Δημοτική Ενότητα:

## Πίνακας 1: Πληθυσμιακά κριτήρια ανά Δημοτική Ενότητα

<b><u>Δημοτική ενότητα Αχέροντα [ 2146 ]</u></b>
<b><u>1. Τοπική Κοινότητα Γαρδικίου Σούλι</u></b>
το <u>Γαρδίκι</u> [ 663 ]
<b><u>2. Τοπική Κοινότητα Γλυκής Θεσπρωτίας [ 675 ]</u></b>
η <u>Γλυκή</u> [ 438 ]
η <u>Ποταμιά</u> [ 237 ]
<b><u>3. Τοπική Κοινότητα Σκανδάλου Θεσπρωτίας [ 543 ]</u></b>
η <u>Αγορά</u> [ 175 ]
ο <u>Μανδρότοπος</u> [ 134 ]
το <u>Σκάνδαλο</u> [ 234 ]
<b><u>4. Τοπική Κοινότητα Χόικας</u></b>



η Χόικα [ 265 ]

**Δημοτική ενότητα Παραμυθιάς [ 7459 ]**

1. Δημοτική Κοινότητα Παραμυθιάς Θεσπρωτίας [ 2730 ]

ο Άγιος Γεώργιος [ 147 ]

ο Άγιος Δονάτος [ 220 ]

Η Παραμυθιά [ 2363 ]

2. Τοπική Κοινότητα Αγίας Κυριακής Θεσπρωτίας

η Αγία Κυριακή [ 27 ]

3. Τοπική Κοινότητα Αμπελιάς Θεσπρωτίας [ 185 ]

ο Άγιος Παντελεήμων [ 0 ]

η Αμπελιά [ 148 ]

το Ράπι [ 37 ]

4. Τοπική Κοινότητα Γκρίκας

η Γκρίκα [ 310 ]

5. Τοπική Κοινότητα Ελαταριάς

η Ελαταριά [ 21 ]

6. Τοπική Κοινότητα Ζερβοχωρίου Θεσπρωτίας [ 499 ]

η Ασφάκα [ 10 ]

το Ζερβοχώρι [ 151 ]

το Καμίνι [ 338 ]

7. Τοπική Κοινότητα Καλλιθέας Σουλίου Θεσπρωτίας [ 172 ]

η Αβαρίτσα [ 36 ]

η Βρυσοπούλα [ 62 ]

η Καλλιθέα [ 74 ]

8. Τοπική Κοινότητα Καρβουναρίου Θεσπρωτίας [ 523 ]

το Καρβουνάρι [ 429 ]

η Κυρά Παναγιά [ 94 ]

9. Τοπική Κοινότητα Καριωτίου

το Καριώτι [ 318 ]

10. Τοπική Κοινότητα Κρυσταλλοπηγής Θεσπρωτίας [ 366 ]

το Κεφαλόβρυσο [ 201 ]

η Κρυσταλλοπηγή [ 165 ]

11. Τοπική Κοινότητα Νεοχωρίου Θεσπρωτίας [ 503 ]

ο Άγιος Γεώργιος [ 43 ]

το Νεοχώρι [ 157 ]

η Νεράιδα [ 303 ]

12. Τοπική Κοινότητα Ξηρολόφου Θεσπρωτίας [ 316 ]

ο Ξηρόλοφος [ 213 ]

το Ραχούλι [ 103 ]

13. Τοπική Κοινότητα Παγκρατών

οι Παγκράτες [ 197 ]

14. Τοπική Κοινότητα Πέντε Εκκλησιών

οι Πέντε Εκκλησίες [ 82 ]

15. Τοπική Κοινότητα Πετουσίου

το Πετούσι [ 54 ]

16. Τοπική Κοινότητα Πετροβίτσας

η Πετροβίτσα [ 51 ]

17. Τοπική Κοινότητα Πλακωτής

η Πλακωτή [ 98 ]

18. Τοπική Κοινότητα Πολυδρόσου Θεσπρωτίας

το Πολύδροσο [ 73 ]

19. Τοπική Κοινότητα Προδρομίου

το Προδρόμι [ 454 ]

20. Τοπική Κοινότητα Σαλονίκης

η Σαλονίκη [ 31 ]

21. Τοπική Κοινότητα Σεβαστού

το Σεβαστό [ 129 ]

22. Τοπική Κοινότητα Χρυσανγής Θεσπρωτίας

η Χρυσανγή [ 161 ]

23. Τοπική Κοινότητα Ψάκας Θεσπρωτίας [ 159 ]

το Νουνεσάτι [ 7 ]

η Ψάκα [ 152 ]

**Δημοτική ενότητα Σουλίου [ 488 ]**

1. Τοπική Κοινότητα Σουλίου

το Σούλι [ 30 ]

2. Τοπική Κοινότητα Αυλοτόπου

ο Αυλότοπος [ 135 ]

3. Τοπική Κοινότητα Κουκουλιών

οι Κουκουλιοί [ 50 ]

4. Τοπική Κοινότητα Σαμονίδας

η Σαμονίδα [ 35 ]

5. Τοπική Κοινότητα Τσαγγαρίου

το Τσαγγάρι [ 119 ]

6. Τοπική Κοινότητα Φροσύνης

η Φροσύνη [ 119 ]

Πηγή: Απογραφή του 2011

Χάρτης 1: Χαρτογράφηση των τοπικών κοινοτήτων του Δήμου Σουλίου



## Θέση και Ρόλος της Περιοχής στο Νομό και στην Περιφέρεια

Ο Δήμος Σουλίου αποτελείται από όμορα γεωγραφικά διαμερίσματα με κοινή ιστορία και κοινές επιμέρους πολιτισμικές συνήθειες και πρακτικές, με σαφή κοινωνική συνοχή μεταξύ των συνεννοούμενων δομών. Είναι ένας Δήμος ανάμεσα στο Καλαμά και στο μυθικό Αχέροντα. Την Αρχαία Ελέα και Φωτική, τη Βυζαντινή Παραμυθιά και Οσδίνα και το Σούλι ορόσημο της νεότερης ιστορίας.

Ο Δήμος χαρακτηρίζεται από αλληλεξαρτήσεις σε όλα τα επίπεδα της οικονομικής, κοινωνικής και πολιτικής ζωής, αλληλεξαρτήσεις που ουσιαστικά διαμορφώνουν τον ευρύτερο γεωγραφικό χώρο στον οποίο αντιστοιχεί. Αυτές διαμορφώνονται σε δύο επίπεδα. Το πρώτο επίπεδο αφορά τις αλληλοεξαρτήσεις που δημιουργούνται εντός των ορίων του Δήμου. Το δεύτερο επίπεδο αφορά τις σχέσεις και εξαρτήσεις της περιοχής μελέτης και των αντίστοιχων ανεπτυγμένων ή μη περιοχών του Νομού και της Περιφέρειας Ηπείρου.

Η ολοκλήρωση της Εγνατίας Οδού, που διέρχεται από την περιοχή με κόμβο σύνδεσης στο Νεοχώρι σε συνδυασμό με έργα για βελτίωση του υπόλοιπου εθνικού και επαρχιακού δικτύου έχουν βελτιώσει κατά πολύ την σύνδεση της περιοχής με τα υπόλοιπα αστικά κέντρα.

Τα αστικά - ημιαστικά κέντρα λόγω της ιδιαίτερης δυναμικής τους, δημιουργούν σχέσεις επιρροής - εξάρτησης με τα υπόλοιπα κέντρα, δημιουργώντας περιοχές επιρροής κάθε μια εκ των οποίων έχει διαφορετικό χαρακτήρα και δυναμική. Λαμβάνοντας υπόψη:

- Τη θέση των δήμων ως προς την πρωτεύουσα του νομού
- Το υπάρχον συγκοινωνιακό δίκτυο και τις προσβάσεις των δήμων
- Την γεωμορφολογία του εδάφους
- Το επίπεδο κοινωνικού εξοπλισμού, διοικητικών λειτουργιών και λοιπών αστικών εξυπηρετήσεων των δήμων.

Ο Δήμος Σουλίου χαρακτηρίζεται από την επιρροή των αστικών κέντρων Ηγουμενίτσας και Ιωαννίνων που αποτελούν τις κυριότερες αγορές. Παράλληλα το ημιαστικό κέντρο της Παραμυθιάς ασκεί σημαντικό ρόλο ως αγορά και ως οικονομικο-διοικητικό κέντρο.

### Υψόμετρο και κλίσεις εδάφους

Ο Δήμος Σουλίου παρουσιάζει όσον αφορά στο ανάγλυφο του τόσο πεδινές εκτάσεις όσο και σημαντικούς ορεινούς όγκους.

Οι πεδινές εκτάσεις προσδιορίζονται περιμετρικά των λιμνών Προντάνη, Χότκοβα και Ζαΐτσα και οι υψηλές παραγωγικές ζώνες προσδιορίζονται στους αναδασμούς Παραμυθιάς -

Ξηρολόφου, Προδρομίου - Ζερβοχωρίου της Δημοτικής Ενότητας Παραμυθιάς καθώς και στην Δημοτική Ενότητα Αχέροντα οι Περιοχές Αγοράς - Γαρδικίου - Χόικας - Γλυκής - Ποταμιάς. Το ποσοστό κάλυψης πεδινών εκτάσεων της συνολικής κτηματικής περιφέρειας του Δήμου Σουλίου αγγίζει το 15%.

Το εναπομείναν ποσοστό παρουσιάζει έντονες κλίσεις με σημαντικούς ορεινούς όγκους με κυριότερο αυτών τα όρη Παραμυθιάς και την κορυφή Γκορίλλα με υψόμετρο 1657μ. από την Μέση Στάθμη της Θάλασσας (ΜΣΘ).

### **Περιοχές NATURA**

Το Natura 2000 (*Φύση 2000*) είναι ένα πανευρωπαϊκό δίκτυο προστασίας των ειδών και των ενδιαιτημάτων τους. Το δίκτυο Natura 2000 αποτελεί ένα από τα πιο φιλόδοξα ευρωπαϊκά προγράμματα για την προστασία της φύσης και ακρογωνιαίο λίθο της πολιτικής της Ε.Ε. για τη διατήρηση της φύσης. Ιδρύθηκε τον Μάιο του 1992 με την υιοθέτηση της οδηγίας των οικοτόπων η οποία συμπληρώνει την οδηγία για τα πουλιά (79/409/ΕΟΚ) και από κοινού αποτελούν την νομική βάση του δικτύου.

Η Οδηγία για την προστασία των άγριων πτηνών απαιτούσε την δημιουργία Ειδικών Ζωνών Προστασίας της ορνιθοπανίδας. Η Οδηγία των Οικοτόπων παρομοίως απαιτούσε τη δημιουργία Ειδικών Ζωνών Προστασίας για τα υπόλοιπα είδη και το περιβάλλον. Από κοινού αυτές οι ζώνες δημιουργούν τις περιοχές του δικτύου Φύση 2000.

Στον χάρτη που ακολουθεί φαίνονται οι περιοχές NATURA στο Δήμο Σουλίου. Στο κόκκινο πλαίσιο φαίνονται τα όρια του Δήμου Σουλίου, με πράσινο οι περιοχές NATURA και με μπλε η Εγνατία Οδός.

Χάρτης 2: Περιοχή NATURA Δήμου Σουλίου



### Περιβαλλοντικά Προβλήματα

Τα βασικά προβλήματα ρύπανσης και γενικότερων απειλών για το Δήμο Σουλίου.

## Υπερβόσκηση

Η αυξημένη ποσότητα και η καλή ποιότητα της βοσκήσιμης ύλης στους υγρότοπους της περιοχής σε συνδυασμό με την ύπαρξη νερού και εν γένει σκιάς σε ένα ομαλό γενικά χώρο, ευνοούν την ανάπτυξη της κτηνοτροφίας, ελεύθερη βόσκηση χωρίς κατάλληλα διαχειριστικά μέτρα έχει δυσμενείς επιπτώσεις σε όλες τις επιμέρους υγροτοπικές περιοχές με την μεγάλη συμπίεση του εδάφους, την επιβάρυνση με τις απεκκρίσεις των ζώων και την σταδιακή αλλαγή στη σύνθεση των φυτικών ειδών, παράγοντες που επιφέρει συνεχή υποβάθμιση της βλάστησης και μείωση της παραγωγικότητας του χώρου. Η βόσκηση στους θαμνότοπους και τους φρυγανότοπους είναι περιορισμένη λόγω της χαμηλής παραγωγικότητας των περιοχών και αδυναμίας πρόσβασης σε αυτές κατά περίπτωση (πυκνοί θαμνώνες). Για εκμετάλλευση μεγαλύτερων εκτάσεων στις λοφώδεις κυρίως περιοχές που καλύπτονται από θάμνους, οι κτηνοτρόφοι χρησιμοποιούν παραδοσιακά φωτιά σαν εργαλείο χειρισμού της βλάστησης, γεγονός που μετά τα πρόσκαιρα οφέλη υποβαθμίζει σταδιακά το έδαφος και τη βλάστηση. Ακόμη σε περιοχές με πολύ μεγάλη συγκέντρωση ζωικού κεφαλαίου σε σχέση με τους διατιθέμενους βοσκότοπους έχει ως συνέπεια λόγω της υπερβόσκησης την υποβάθμιση λιβαδικής βλάστησης, την απειλή μείωσης της φυτοκάλυψης και την ενδεχόμενη αλλαγή στη σύνθεση των φυτικών ειδών, την επιβάρυνση του εδάφους και νερών από τις εκκρίσεις των ζώων και την ένταση των χειμαρρικών φαινομένων.

## Πυρκαγιές

Οι πυρκαγιές κυρίως κατά τους θερινούς μήνες σε εκτάσεις βοσκοτόπων προκαλούνται από κτηνοτρόφους και αποσκοπούν στον περιορισμό της δενρώδους βλάστησης και την βελτίωση των βοσκοτόπων. Αν και οι πυρκαγιές αυτές οφείλονται επίσημα σε άγνωστα αίτια είναι γνωστή η διάσταση της πρόκλησης τους συνήθως από τους κτηνοτρόφους της περιοχής για βελτίωση των βοσκοτόπων τους.

Οι συνέπειες από τις φωτιές αυτές είναι εκτός από την οριστική καταστροφή ή συνεχή υποβάθμιση της βλάστησης και η διατάραξη των συνθηκών σε σημαντικά οικοσυστήματα της περιοχής.

## Ξύλευση

Το κύριο και μοναδικό προϊόν της δασικής παραγωγής είναι τα καυσόξυλα για ιδιωτική χρήση το οποίο συναντάται κυρίως στις τοπικές κοινότητες, που συνορεύουν με κάποια δασική έκταση. Στην περιοχή μελέτης δεν υφίσταται ουσιαδής μεταποίηση παρά μία μόνο επιχείρηση



παρασκευής ξυλοκάρβουνου. Η τοπική παραγωγή απορροφάται εξ' ολοκλήρου εντός του Νομού Θεσπρωτίας.

#### Λαθρουλοτόμηση

Ένα από τα προβλήματα που δημιούργησε η οικονομική κρίση και κυρίως η άνοδος της τιμής του πετρελαίου θέρμανσης, τα τελευταία χρόνια ήταν και η αύξηση της λαθρουλοτομίας, με ότι συνέπειες έχει αυτή για τα δάση μας.

#### Κυνήγι

Στο Δήμο Σουλίου εντοπίζονται πληθυσμοί πτηνών και θηλαστικών, πολλά εκ των οποίων αποτελούν προστατευόμενα είδη ή είδη υπό εξαφάνιση. Η απειλή έγκειται στη διεξαγωγή παράνομης θήρας σε προστατευόμενες περιοχές αποτελούν μόνιμα ή προσωρινά καταφύγια θηραμάτων και είναι προστατευόμενες. Απαιτείται η καλύτερη φύλαξη και η εφαρμογή των απαγορεύσεων θήρας.

#### Φυτοφάρμακα - Λιπάσματα

Η χρήση των λιπασμάτων και των φυτοφαρμάκων (παρασιτοκτόνων) δεν είναι πάντα ορθολογική, με αποτέλεσμα ποσότητες από τα χημικά αυτά να καταλήγουν μέσω της έκπλυσης στα ρέματα και στα ποτάμια καθώς και στα άλλα επιφανειακά και υπόγεια ύδατα της περιοχής. Το πρόβλημα δεν φαίνεται προς το παρόν αλλά απαιτείται η λήψη μέτρων για να αποφευχθούν οι δυσάρεστες συνέπειες στο μέλλον, ιδιαίτερα στις εκτάσεις που γειτνιάζουν με τους τόσο σημαντικούς υγρότοπους της περιοχής.

#### Διάβρωση - Αποσάθρωση εδαφών

Η περιοχή κυριαρχείται από ασβεστόλιθους και ευαποσάθρωτα πετρώματα (φλύσχης) και λόγω του έντονου ανάγλυφου έχει μεγαλύτερο κίνδυνο εμφάνιση διαβρωτικών φαινομένων. Η έντονη βόσκηση των εκτεταμένων θαμνωδών εκτάσεων, οι συχνές πυρκαγιές, η διασπορά των γεωργικών καλλιεργειών σε επικλινή εδάφη και/η όχι πάντοτε επιμελημένη διάνοιξη των δρόμων τα νεώτερα χρόνια, συντέλεσαν στην εμφάνιση έντονων διαβρωτικών φαινομένων. Σήμερα εκφράζεται η εκτίμηση ότι η διάβρωση έχει περιοριστεί, παραμένει όμως σημαντικό στοιχείο προστασίας η αντιδιαβρωτική προστασία σε ολόκληρη η λεκάνη απορροής των ποταμών της περιοχής.

#### Εκχερσώσεις

Το πρόβλημα των εκχερσώσεων είναι έντονο στις όχθες των υδάτινων ρεμάτων και ιδιαίτερα στις όχθες του ποταμού Καλαμά, όπου η φυσική παραποτάμιος βλάστηση έχει μειωθεί στο ελάχιστο (μια σειρά δέντρων) όπου δεν έχει εξαφανιστεί εντελώς. Η επαναφορά της παραποτάμιας δενδρώδους βλάστησης, κατά μήκος της κοίτης του ποταμού, θεωρείται επιβεβλημένη λόγω των πολλαπλών οφελών που θα επιφέρει. Μια τέτοια παρέμβαση θα έχει ευνοϊκό αποτελέσματα:

- Στην ανάσχεση των πλημμυρικών φαινομένων και τη συγκράτηση των εδαφών,
- Στη διατήρηση ενός πολύ σημαντικού οικοσυστήματος,
- Στην αισθητική του τοπίου,
- Στην ολοκλήρωση του φυσικού δικτύου προστασίας μέσω της ζώνης φυσικής βλάστησης της περιοχής, πολλαπλασιάζοντας την αξία της και της φυσικότητα.

### Κοινωνική Πολιτική, Υγεία - Παιδεία Πολιτισμός και Αθλητισμός

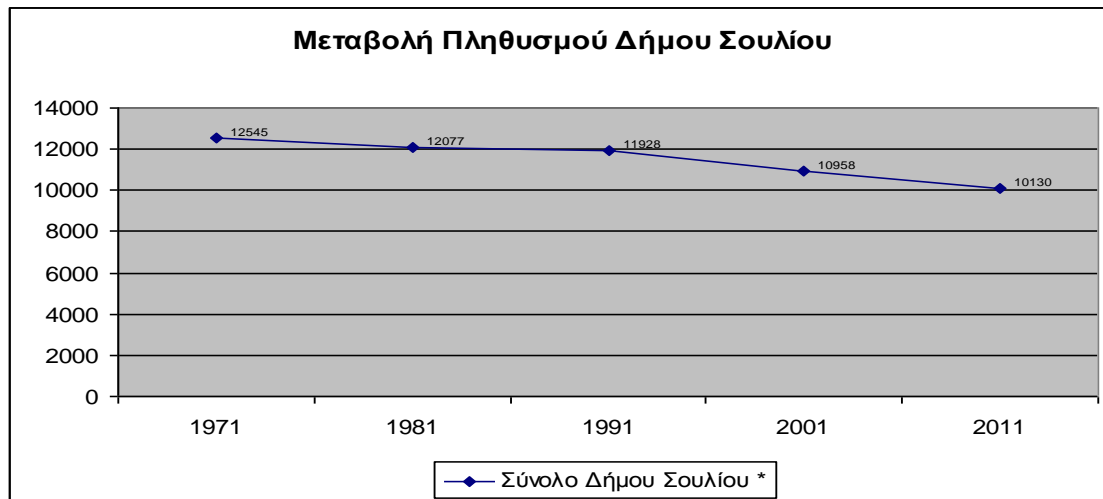
Στην περίοδο 1971-2011 με βάση τα στοιχεία των απογραφών της ΕΣΥΕ, ο πληθυσμός της περιοχής μειώθηκε αισθητά. Το ποσοστό μείωσης είναι περίπου 12,65%. Η μείωση του πληθυσμού μαρτυρά το φαινόμενο της πληθυσμιακής αποψίλωσης, που σταδιακά συντελείται κατά την τελευταία 50 ετία. Στην περιοχή παρουσιάζονται επίσης προβλήματα πληθυσμιακής γήρανσης.

**Πίνακας 2:** Μεταβολή Πληθυσμού Δήμου Σουλίου, Νομού Θεσπρωτίας, Περιφέρειας Ηπείρου, Σύνολο Χώρας

	1971	1981	1991	2001	2011
Σύνολο Δήμου Σουλίου	12545	12077	11928	10958	10130
Σύνολο Νομού Θεσπρωτίας	40800	41577	44208	46091	43660
Σύνολο Περιφέρειας Ηπείρου	310334	324541	339728	353820	353820
Σύνολο Χώρας	8768641	9740417	10259900	10964080	10787690

Πηγή: ΕΛ.ΣΤΑΤ

### Διάγραμμα 1: Μεταβολή Πληθυσμού Δήμου Σουλίου



Πηγή: ΕΛ.ΣΤΑΤ (Επεξεργασία Ομάδας Έργου)

### Δομές Κοινωνικής Υποστήριξης

Στο Δήμο Σουλίου λειτουργούν οι παρακάτω υποδομές στα προγράμματα κοινωνικής υποστήριξης.

- Τρεις (3) Βρεφονηπιακοί σταθμοί (2 Βρεφονηπιακοί σταθμοί στην ΔΕ Παραμυθιάς και 1 Βρεφονηπιακός Σταθμός στην Χόικα της ΔΕ Αχέροντα)
- 4 Κέντρα Δημιουργικής Απασχόλησης
- Ένα (1) ΚΑΠΗ
- Πρόγραμμα Κοινωνικής Μέριμνας
- Το πρόγραμμα «Βοήθεια στο Σπίτι»

Επιπλέον στο Δήμο υπάρχουν

Κέντρο Υγείας Παραμυθιάς

Αγροτικά Ιατρεία στις διάφορες Τοπικές Κοινότητες (Νεοχώρι, Καρβουνάρι, Παγκράτι, Ζερβοχώρι, Ξηρόλοφο, Ραχούλι, Σεβαστό, Αμπελιά, Κυρά Παναγιά, Προδρόμι, Χρυσανγή, Τσαγγάρι, Κουκλιοί, Αυλοτοπο, Σαμονίβα, Φροσύνη, Τσαγγάρι, Κρυσταλλοπηγή, Γκρίκα, Ψάκκα, Πολύδροσο, Πλακωτή )

## Υποδομές Εκπαίδευσης

Στην Α' Βαθμια Εκπαίδευση περιλαμβάνονται:

- Οκτώ (9) Νηπιαγωγεία
- Οκτώ (7) Δημοτικά Σχολεία

Στην Β' βάθμια εκπαίδευση περιλαμβάνονται

- Τρία (3) Γυμνάσια
- Ένα (1) Ενιαίο Λύκειο
- Ένα (1) Επαγγελματικό Λύκειο
- Ένα (1) Εργαστήριο Ειδικής Επαγγελματικής Εκπαίδευσης & Κατάρτισης

## Πολιτιστική Υποδομή και Δραστηριότητες

Όσον αφορά στις υποδομές Πολιτισμού στο Δήμο Σουλίου περιλαμβάνονται:

- Η Αίθουσα Πολλαπλών Χρήσεων, στην πόλη της Παραμυθιάς
- Το Λαογραφικό Μουσείο του Νεοχωρίου
- Λαογραφικό Μουσείο του Πολυδρόσου
- Πολιτιστικό Κέντρο Κρυσταλλοπηγής
- Ιστορικό Αρχείο Παραμυθιάς

Στα περισσότερα τοπικά διαμερίσματα του Δήμου δραστηριοποιούνται πολιτιστικοί - εκπολιτιστικοί σύλλογοι που προάγουν τον πολιτισμό, συμβάλουν στην πνευματική και κοινωνική ανάπτυξη των κατοίκων, παρέχουν κάθε δυνατή υποστήριξη στους κατοίκους (π.χ. αιμοδοσία), συμμετέχουν ενεργά σε πολιτιστικές εκδηλώσεις κλπ. Πιο αναλυτικά στο Δήμο Σουλίου δραστηριοποιούνται οι ακόλουθοι εκπολιτιστικοί - πολιτιστικοί σύλλογοι:

Πίνακας 3: Πολιτιστικοί Σύλλογοι Δήμου Σουλίου (ενεργοί βάση καταστατικού 2015)

<b>A/A</b>	<b>ΧΩΡΙΑ</b>	<b>ΟΝΟΜΑΣΙΑ ΣΥΛΛΟΓΟΥ</b>
<b>1.</b>	ΑΓΟΡΑ	Πολιτιστικός Σύλλογος Αγοράς
<b>2.</b>	ΑΜΠΕΛΙΑ	Εκπολιτιστικός Σύλλογος " Μάρκος Μπότσαρης"
<b>3.</b>	ΓΑΡΔΙΚΙ	Εκπολιτιστικός Σύλλογος Γαρδικίου
<b>4.</b>	ΓΚΡΙΚΑ	Εκπολιτιστικός Σύλλογος Γκρίκας
<b>5.</b>	ΓΛΥΚΗ	Φιλοπρόοδος Όμιλος Γλυκής
<b>6.</b>	ΕΛΕΥΘΕΡΟΧΩΡΙ	Σύλλογος Παλαιών Ελευθεροχωριτών & Φίλων Παλαιού Ελευθεροχωρίου
<b>7.</b>	ΖΕΡΒΟΧΩΡΙ	Εκπολιτιστικός Σύλλογος Ζερβοχωρίου
<b>8.</b>	ΚΑΛΛΙΘΕΑ	Πολιτιστικός Αναπτυξιακός Περιβαλλοντικός Σύλλογος Καλλιθέας
<b>9.</b>	ΚΑΡΒΟΥΝΑΡΙ	Εκπολιτιστικός Σύλλογος Καρβουναρίου
<b>10.</b>	ΚΑΡΥΩΤΙ	Εκπολιτιστικός Σύλλογος Καρυωτίου
<b>11.</b>	ΚΡΥΣΤΑΛΛΟΠΗΓΗ	Εκπολιτιστικός Σύλλογος Κρυσταλλοπηγής
<b>12.</b>	ΞΗΡΟΛΟΦΟΣ	Εκπολιτιστικός Σύλλογος Απανταχού Ξηρολοφιτών " Ο ΚΟΚΚΥΤΟΣ"
<b>13.</b>	ΝΕΟΧΩΡΙ	Εκπολιτιστικός Σύλλογος Νεοχωρίου "Ο Ερμής"
<b>14.</b>	ΝΕΡΑΙΔΑ	Εκπολιτιστικός Σύλλογος Νεραϊδας
<b>15.</b>	ΠΑΡΑΜΥΘΙΑ	ΦΟΠ Φιλοπρόοδος Όμιλος Παραμυθιάς
<b>16.</b>	ΠΕΝΤΕ ΕΚΚΛΗΣΙΕΣ	Εκπολιτιστικός Σύλλογος Πέντε Εκκλησιών
<b>17.</b>	ΠΑΓΚΡΑΤΙ	Εκπολιτιστικός Σύλλογος Παγκρατίου
<b>18.</b>	ΠΛΑΚΩΤΗ	Εκπολιτιστικός Σύλλογος Πλακωτής
<b>19.</b>	ΠΡΟΔΡΟΜΙ	Εκπολιτιστικός Σύλλογος Προδρομίου
<b>20.</b>	ΠΟΛΥΔΡΟΣΟ	Φιλοπρόοδος Όμιλος Πολυδροσιτών

21.	ΣΑΛΟΝΙΚΗ	Εκπολιτιστικός Σύλλογος Σαλονίκης
22.	ΣΚΑΝΔΑΛΟ	Αθλητικός – Πολιτιστικός σύλλογος Σκανδάλου " 'Αγιος Βλάσιος"
23.	ΧΡΥΣΑΥΓΗ	Μορφωτικός - Εκπολιτιστικός Όμιλος Βελλιανιτών
24.	ΧΟΙΚΑ	Εκπολιτιστικός Σύλλογος Χόικας
25.	ΦΡΟΣΥΝΗ	"Κρυόβρυση"
26.	ΨΑΚΑ	Εκπολιτιστικός Σύλλογος Ψάκας
27.	ΣΟΥΛΙ	"Τα Σουλιτοχώρια"

Καθ' όλη τη διάρκεια του έτους ο Δήμος Σουλίου με συνεργασία με φορείς διοργανώνει μεγάλο αριθμό πολιτιστικών εκδηλώσεων.

**1. Εκδηλώσεις μνήμης προς τιμήν των 49 Πρόκριτων Παραμυθιάς που εκτελέστηκαν από τα Γερμανικά Στρατεύματα Κατοχής στις 29 Σεπτεμβρίου 1943.**

Κάθε χρόνο στις 29 Σεπτεμβρίου η Μαρτυρική πόλη της Παραμυθιάς τιμά τους 49 πρόκριτους που δολοφονήθηκαν από τους Γερμανούς, υπό την καθοδήγηση των Τσάμηδων, στις 29 Σεπτεμβρίου του 1943.

**2. Εορτές Σουλίου**

Μεγάλο ιστορικό γεγονός για το Δήμο αποτελούν 'Οι Γιορτές Σουλίου' που με Βασιλικό Διάταγμα είναι εθνική εορτή. Πραγματοποιούνται σε συνδιοργάνωση από την Περιφέρεια Ηπείρου και το Δήμο Σουλίου την τελευταία Κυριακή του Μαΐου και είναι αφιερωμένες στους αγώνες των Σουλιωτών και σε ανάμνηση του ολοκαυτώματος του Σουλίου και της αυτοθυσίας του Καλόγερου Σαμουήλ υπέρ της Ελευθερίας. Στο Δήμο πραγματοποιείται τριήμερο εκδηλώσεων στην πόλη της Παραμυθιάς με χορευτικά συγκροτήματα και στον ιστορικό χώρο για την παρακολούθηση της Ανατίναξης του Κουγκίου και την συνέχεια των εκδηλώσεων στο Βουλευτήριο του Σουλίου.

**3. Παραδοσιακή Εμποροπανήγυρης «Λάμποβο»**

Κάθε χρόνο την πρώτη Κυριακή του Οκτωβρίου και για μια εβδομάδα, όλη η πόλη της Παραμυθιάς και ο Δήμος γενικότερα κινείται στο ρυθμό της εμποροπανήγυρης Λάμποβο -. Ο Λάμποβος αποτελεί γεγονός για όλο τον Νομό, αφού οι επισκέπτες του, που είναι από κάθε περιοχή της Θεσπρωτίας και όχι μόνο, υπολογίζονται πάνω από 10.000 ενώ σε 600 ανέρχονται

οι έμποροι και οι εργαζόμενοι σε αυτούς.

#### **4. Χριστούγεννα – Πάσχα**

Τις ημέρες των Χριστουγέννων και του Πάσχα ο Δήμος σε συνεργασία με συλλόγους πραγματοποιούν εκδηλώσεις στην Παραμυθιά και στις τοπικές κοινότητες.

#### **5. Αποκριά**

Την Περίοδο της αποκριάς από την Τσικνοπέμπτη έως και την Καθαρά Δευτέρα σε όλο το Δήμο διοργανώνονται πολιτιστικές εκδηλώσεις με αποκορύφωμα την Κυριακή της Αποκριάς με την κεντρική παρέλαση αρμάτων στην πόλη της Παραμυθιάς.

#### **6. Καλοκαιρινές Πολιτιστικές Εκδηλώσεις**

Με κύριο γνώμονα την ανάγκη των κατοίκων για ψυχαγωγία, τις οικονομικές δυνατότητες των κατοίκων, τις προτάσεις των πολιτιστικών συλλόγων, την διατήρηση εκδηλώσεων θεσμών, την αύξηση της επισκεψιμότητας καθώς και την παρουσία μεταναστών εσωτερικού και εξωτερικού ο Δήμος Σουλίου την καλοκαιρινή περίοδο πραγματοποιεί πολυάριθμες πολιτιστικές - αθλητικές και ψυχαγωγικές εκδηλώσεις (π.χ. θέατρο, συναυλίες, Αντάμωμα Σουλιωτών, παιδικά παιχνίδια κλπ) στα περισσότερα δημοτικά Διαμερίσματα. Για να έχουν όλοι οι δημότες την δυνατότητα να παρακολουθήσει τις καλοκαιρινές εκδηλώσεις, ο Δήμος σε συνεργασία με πολιτιστικού συλλόγους διοργανώνει το πλήθος των εκδηλώσεων δωρεάν.

#### **Ισότητα των Φύλων**

Με τα άρθρα 203-207 του Ν. 3463/2006 (ΦΕΚ 114/Α72006) «Κύρωση Κώδικα Δήμων και Κοινοτήτων», θεσπίστηκε η υποχρέωση κατάρτισης Επιχειρησιακών Προγραμμάτων από τους Δήμους και με τον Ν. 3852/2010 (Πρόγραμμα «Καλλικράτης») άρθρο 266 ορίζεται ότι για το μεσοπρόθεσμο προγραμματισμό των Δήμων εκπονείται το Πενταετές Τεχνικό Επιχειρησιακό Πρόγραμμα (ΤΕΠ), το οποίο εξειδικεύεται κατα έτος σε Ετήσιο Πρόγραμμα Δράσης (ΕΠΔ) και ετήσιο Προϋπολογισμό. Η θεσμική υποχρέωση σύνταξης Επιχειρησιακών Προγραμμάτων αποσκοπεί στην εισαγωγή μόνιμων εσωτερικών διαδικασιών και συστημάτων προγραμματισμού στους Δήμους. Στόχος είναι η διαδικασία του προγραμματισμού, της παρακολούθησης και της μέτρησης των αποτελεσμάτων των δράσεων των Δήμων, να αποτελέσει μια σταθερή εσωτερική λειτουργία, στην οποία θα συμμετέχει σε όλες τις φάσεις τόσο το ανθρώπινο δυναμικό τους, όσο

και το σύνολο, ει δυνατόν, της τοπικής κοινωνίας μέσα από τη Δημοτική Επιτροπή Διαβούλευσης (αρθ. 76 του Ν. 3852/2010).

**Η Δήμαρχος Σουλίου κα. Μπραϊμη - Μπότση Σταυρούλα εξουσιοδοτήθηκε και υπέγραψε την 'Ευρωπαϊκή Χάρτα για την Ισότητα των Φύλων στις τοπικές κοινωνίες'.**

Το Επιχειρησιακό Πρόγραμμα του Δήμου όσον αφορά την ισότητα των φύλων, αποτελεί εργαλείο για την άσκηση του αναπτυξιακού και κοινωνικού τους ρόλου, καθώς αποτελεί πρόγραμμα αναπτυξιακών υποδομών και τοπικών επενδύσεων, αλλά και πρόγραμμα για τη βελτίωση της υφιστάμενης λειτουργίας των δημοτικών υπηρεσιών. Είναι πρόγραμμα, πολυτομεακού χαρακτήρα, με εύρος θεματικών αντικειμένων αντίστοιχου του φάσματος των θεμάτων που απασχολούν την καθημερινή λειτουργία του Δήμου. Καλύπτει όλο το φάσμα των αρμοδιοτήτων του Δήμου και εν δυνάμει το σύνολο των τοπικών υποθέσεων. Δεδομένης αυτής της αναπτυξιακής διάστασης των Επιχειρησιακών Προγραμμάτων. Ο Δήμος Σουλίου που τη Χάρτα Ισότητας των φύλων στις Τοπικές Κοινωνίες, είναι απαραίτητο να εντάξει τη διάσταση του φύλου σε κάθε αντίστοιχη δράση του επιχειρησιακού.

Το Επιχειρησιακό Πρόγραμμα αποτελεί το βασικό πλαίσιο κατεύθυνσης, προσδιορισμού και συντονισμού των ενεργειών όλων των οργάνων διοίκησης και υπηρεσιών και είναι ευρύτερα γνωστό στην τοπική κοινωνία και στους/στις εργαζόμενους/ες του Δήμου, προκειμένου να υλοποιηθούν οι στόχοι του.

Στην αρμοδιότητα των Δήμων περιλαμβάνεται ο σχεδιασμός και η υλοποίηση των πολιτικών κοινωνικής φροντίδας σε τοπικό (δημοτικό) επίπεδο. Οι αρμοδιότητες αυτές θα υλοποιούνται από την Υπηρεσιακή Μονάδα Άσκησης Κοινωνικής Πολιτικής και Πολιτικών Ισότητας (άρθρο 97, Ν. 3852/2010), η οποία απαιτείται να προβλεφθεί στους υπό σύσταση Οργανισμούς Εσωτερικής Υπηρεσίας των νέων Δήμων την οποία και έχει προβλέψει ο Δήμος Σουλίου με γραφείο Κοινωνικής Πολιτικής, Κοινωνικών Προγραμμάτων και Ισότητας των Φύλων'.

### **Πολιτισμικό Περιβάλλον**

Η μακρόχρονη ιστορία της περιοχής αποτυπώνεται στους αρχαιολογικούς χώρους και στα μνημεία. Επιγραμματικά ανά δημοτική ενότητα παρουσιάζονται τα παραπάνω:



### Περιήγηση στη Δημοτική Ενότητα Παραμυθιάς

Στο κέντρο της πόλης ο επισκέπτης θαυμάζει το **Δημοτικό σχολείο** με το παραδοσιακό από κόκκινη πέτρα χτίσιμο και με αξιόλογη αρχιτεκτονική. Χτίστηκε το 1937 με δαπάνες του Παραμυθιώτη ευεργέτη Σωτηρίου Βούλγαρη.

**Επίσκεψη στο Ρολόι** που χρονολογείται από το 1750 - έργο του OPUS CREDUM DE POLIZ. Αντί μεταλλικού ελατηρίου φέρει λεπτή τριχιά που ξετυλίγεται από το βάρος δεμένης πέτρας. Απέναντι από το Ρολόι και βόρεια βρίσκεται ο μικρός **Πύργος Κούλια**, κτίσμα της εποχής των Ενετών, που μοιάζει με παρατηρητήριο.

Εντός του οικισμού και στα βόρεια του ναού της Παναγίας - Μεγάλης Εκκλησιάς - βρίσκονται τα **Βυζαντινά λουτρά**. Ανάβαση στο **Κάστρο του Αϊ - Δονάτου** απ' όπου η θέα είναι μαγευτική. Κάτω από τα πόδια του απλώνεται ο οικισμός της πόλης και ο κάμπος της Παραμυθιάς που εκτείνεται μέχρι τον ποταμό Αχέροντα. Σε μικρή απόσταση από την πόλη βόρειο - δυτικά, βρίσκονται τα λείψανα της ακμάζουσας κάποτε **Φωτικής** στην τοποθεσία «Λιμπόνι».

Προσκύνημα στον σταυρεπίστεγο **ναό της Κοίμησης της Θεοτόκου - Παναγίας της Παρηγορήτριας** χτισμένο το 13ο αιώνα. Προσκύνημα στον **Μητροπολιτικό Ναό του Αγίου Δονάτου** στο κέντρο της πόλης (όπου φυλάσσεται τμήμα του λειψάνου του Αγίου), Πολιούχου της Επαρχίας Σουλίου και ολοκλήρου του Νομού.

Επίσης με ορμητήριο την Παραμυθιά μπορεί κανείς να επισκεφθεί: Το **Μοναστήρι των Παγανιών** (1652 μ.Χ.) αφιερωμένο στην Παναγία, είναι καλοδιατηρημένο μέσα σ' ένα καταπράσινο τοπίο. Βρίσκεται δεξιά του οδικού άξονα προς τα Γιάννενα και στην περιοχή του χωριού Καλλιθέα.

Το **χωριό Πέντε Εκκλησιές** - παλιότερη ονομασία Οσδίνα - με αρχαιολογικό ενδιαφέρον. Βρίσκεται σε απόσταση 8 χλμ. από τον κεντρικό δρόμο προς Ιωάννινα. Είναι χτισμένο σε ύψωμα πάνω από τις όχθες του Καλαμά, τοπίο ιδιαίτερου φυσικού κάλλους. Πιθανολογείται ότι ήταν πόλη που χτίστηκε επί Ιουλιανού (6ος αι.). Από τις πολλές Εκκλησιές σώζονται δύο των Ταξιαρχών και της Παναγίας (1609 – 1610) με αξιόλογες τοιχογραφίες. Στο ίδιο χωριό βρίσκεται το Μοναστήρι της Μίγλας μέσα σε κατάφυτο τοπίο.

Το **χωριό Πολύδροσο** στα σύνορα των Νομών Θεσπρωτίας-Ιωαννίνων. Ένας πανέμορφος παραδοσιακός οικισμός κάτω από το δρόμο και μέχρι τις όχθες του Καλαμά, με το ωραίο καμπαναριό του Ναού που χτίστηκε το 1577 και με το αξιόλογο Λαογραφικό Μουσείο.

Σε απόσταση 6 περ. χλμ. νότια της Παραμυθιάς, το κλασικής εποχής **Κάστρο της Βέλλιανης**. Βρίσκεται πάνω από τον ομώνυμο οικισμό, σε περίοπτη, βραχώδη θέση και κάτω από το βουνό Κορύλα. Στη δυτική του πλευρά διατηρούνται σε καλή κατάσταση τα τείχη που μοιάζουν «Κυκλώπεια».

Σε μικρή απόσταση δυτικότερα του Κάστρου είναι χτισμένο το **Μοναστήρι του Αϊ - Γιάννη του Προδρόμου**, πάνω από το χωριό Προδρόμι.

### Περιήγηση στη Δημοτική Ενότητα Σουλίου

Πρόκειται για την ορεινή περιοχή που ήταν το απροσκύνητο καρπούλι του Τουρκοπατημένου ελληνισμού. Εδώ έζησαν οι ασκητικοί πολεμιστές με την πειθαρχία στους ηγέτες τους, την «μπέσα» και τη μεγαλοψυχία με το ελεύθερο ανυπότακτο πνεύμα και υμνήθηκαν από τα δημοτικά τραγούδια.

*Τζαβελλαίοι, Μποτσαρέοι, Ζερβαίοι, Καλόγερος Σαμουήλ: ονόματα συνυφασμένα με τους αγώνες εναντίον των Τούρκων στο θρυλικό Σούλι.*

Χτισμένο ανάμεσα στα βουνά Μούργκα, Ζάβροχο και Τρούλια, ήταν το καταφύγιο μετά την καταστροφή από τον Ρωμαίο Αιμίλιο Παύλο. Στην αρχή αποτελούνταν από τα χωριά Σούλι, Αβαρικό, Κιάφα και Σαμωνίβα, γνωστά ως Τετραχώρι.

Αργότερα έγινε **Επταχώρι** (στη μεγάλη ακμή του, εξουσίαζε 80 χωριά) και στα μέσα του 18ου αιώνα είχε 6.000 κατοίκους, εκ' των οποίων οι 1.700 ήταν ένοπλοι.

Έγινε στόχος της Πύλης και του Αλή πασά που με αλληπάλληλες εκστρατείες πολλών ετών το κατέλαβαν τελικά στις 15 Δεκεμβρίου 1803, αφού ο αγώνας στεφανώθηκε με την ανατίναξη του Κουγκίου από τον καλόγερο Σαμουήλ.

### Αξιοθέατα στην περιοχή Σουλίου:

- Τα ερειπωμένα πετρόκτιστα σπίτια
- Τα αρχαία πηγάδια
- Το κάστρο της Κιάφας που χτίστηκε από τον Αλή πασά
- Το Βουλευτήριο
- Το θρυλικό Κούγκι, με το ναό της Αγίας Παρασκευής (ολοκαύτωμα 15/12/1803 - καλόγερος Σαμουήλ)
- Οι ιστορικοί νερόμυλοι του Σουλίου
- Ο ναός Αγίου Δημητρίου στο Τσαγκάρι με πέτρινο καμπαναριό
- Ο ναός Αγίας Κυριακής, στον Αυλότοπο

### Περιήγηση στη Δημοτική Ενότητα Αχέροντα

Συνεχίζοντας το δρόμο προς Πρέβεζα, σε απόσταση 20 περίπου χλμ. από την Παραμυθιά ο εκδρομέας συναντάει στο χωριό **Γλυκή** τον Ζωοποιό ποταμό Αχέροντα. Στρίβοντας αριστερά του ποταμού βρίσκεται στις πηγές του, κάτω από τα απότομα βράχια του Σουλίου και μένει έκθαμβος μπροστά στην άγρια ομορφιά του τοπίου που είναι πνιγμένο μέσα στα καταπράσινα βαθύσκια πλατάνια και στα βαθυγάλανα ορμητικά νερά.

Δεξιά και επάνω από τις πηγές η **Σκάλα της Τζαβέλαινας** - ηρωίδας Σουλιώτισσας. Η ανάβαση σχετικά εύκολη. Το τοπίο άγριο, το βουητό των νεκρών, το καταπράσινο ολόγυρα, η θέα προς την πεδιάδα ξεκουράζουν και συνάμα κυριεύουν με δέος την ψυχή του επισκέπτη. «Μάγεμα η φύση κι όνειρο».

#### **Αθλητικοί Χώροι**

Στο Δήμο Σουλίου υπάρχουν οι ακόλουθοι αθλητικοί χώροι:

1. Γήπεδο ποδοσφαίρου Παραμυθιάς με συνθετικό χορτοτάπητα.
2. Γήπεδο ποδοσφαίρου Γαρδικίου με συνθετικό χορτοτάπητα.
3. Γήπεδο ποδοσφαίρου Καρβουναρίου με συνθετικό χορτοτάπητα.
4. Χωμάτινα γήπεδα ποδοσφαίρου Μενίνας, Γρίκας, Ζερβοχωρίου, Ποταμιάς και Τσαγγαρίου δεν χρησιμοποιούνται για τα δύο τελευταία χρόνια τουλάχιστον.
5. Γήπεδο Προδρομίου με φυσικό χλοοτάπητα υπό κατασκευή από το πρόγραμμα ΘΗΣΕΑΣ της ΓΓΑ.
6. Κλειστό γυμναστήριο Παραμυθιάς
7. Κλειστό γυμναστήριο Γαρδικίου υπό κατασκευή
8. Δύο γήπεδα τένις στην Κρυσταλοπηγή
9. Γήπεδο 7X7 Ζερβοχωρίου
10. Γήπεδο 5X5 Καρβουναρίου
11. Γήπεδο 5X5 Αγίου Δονάτου
12. Γήπεδο 5X5 Γλυκής
13. Γήπεδο 5X5 Σκανδάλου
14. Γήπεδο 5X5 Γρίκας υπό κατασκευή
15. Γήπεδο ποδοσφαίρου με συνθετικό χορτοτάπητα και 5X5 Σεβαστού ιδιοκτησίας ΕΠΣ Θεσπρωτίας.

## Αθλητικοί Σύλλογοι

Στο Δήμο Σουλίου εδρεύουν και λειτουργούν τα εξής αθλητικά ενεργά σωματεία:

- **Α.Ο. Προδρομίου** με έδρα το Δημοτικό Διαμέρισμα Προδρομίου στο οποίο λειτουργεί αποκλειστικά ποδοσφαιρικό τμήμα στην Β' κατηγορία ΕΠΣ Θεσπρωτίας
- **‘Θύελλα’ Γκρίκας – Ψάκας** με έδρα το Δημοτικό Διαμέρισμα Γκρίκας στο οποίο λειτουργεί αποκλειστικά ποδοσφαιρικό τμήμα που αγωνίζεται στη Β' κατηγορία της ΕΠΣ Θεσπρωτίας
- **‘ΑΝΑΓΕΝΝΗΣΗ’ Ζερβοχωρίου**, με έδρα το Δημοτικό διαμέρισμα Ζερβοχωρίου, δεν λαμβάνει μέρος στο πρωτάθλημα για την αγωνιστική περίοδο 2015-2016. Παραμένει ενεργό σωματείο.
- **‘ΝΕΟΣ ΚΕΡΑΥΝΟΣ’**, Καρβουναρίου με έδρα το Δημοτικό Διαμέρισμα Καρβουναρίου δεν λαμβάνει μέρος στο πρωτάθλημα για την αγωνιστική περίοδο 2015-2016. Παραμένει ενεργό σωματείο.
- **ΚΑΕ Παραμυθιάς** με έδρα την έδρα της Παραμυθιάς στην οποία λειτουργεί ομάδα καλαθοσφαίρισης (η οποία αγωνίζεται στην Α1, με ομάδες ‘ανδρών, παιδών, μίνι και προμινι’). Επίσης λειτουργεί ομάδα πετοσφαίρισης κορασίδων και παγκορασίδων.
- **Σύλλογος Κλασικού Αθλητισμού Παραμυθιάς (ΣΚΑΠ)** με έδρα την Παραμυθιά. Λειτουργούν διάφορα τμήματα κλασικού αθλητισμού με συμμετοχή σε πανελλήνια πρωταθλήματα και διακρίσεις έως τώρα, στον Ελλαδικό και Βαλκανικό χώρο.
- **ΑΠΣ Σούλι Παραμυθιάς**, με έδρα την Παραμυθιά που λειτουργεί αποκλειστικά ποδοσφαιρικό τμήμα που αγωνίζεται στην Α' Κατηγορία της ΕΠΣ Θεσπρωτίας και παιδική ποδοσφαιρική ομάδα.
- **Α.Ο. Δόξα Γαρδικίου**, με έδρα το Δημοτικό Διαμέρισμα Γαρδικίου στο οποίο λειτουργεί αποκλειστικά ποδοσφαιρικό τμήμα που αγωνίζεται στην Α' Κατηγορία της ΕΠΣ Θεσπρωτίας και παιδική ποδοσφαιρική ομάδα.
- **Αθλητικός Γυμναστικός Σύλλογος Θεσπρωτίας «ΟΙ AMAZONEΣ»** στο οποίο λειτουργεί ποδοσφαιρικό τμήμα που αγωνίζεται στην Γ' Εθνική.

## Παραγωγικοί και Δευτερογενής τομέας

Κύριο χαρακτηριστικό του Δήμου είναι το ορεινό ανάγλυφο (πάνω από το 70% της περιοχής χαρακτηρίζεται από ορεινό), το οποίο προσδιορίζει σε μεγάλο βαθμό τις δραστηριότητες του πρωτογενή τομέα. Το σύνολο των εκτάσεων ανέρχεται σε 316.853 στρέμματα. Από αυτά, οι

καλλιεργήσιμες εκτάσεις και αγραναπαύσεις αποτελούν το 13,5 περίπου της συνολικής έκτασης της περιοχής και χρησιμοποιούνται κυρίως για καλλιέργεια κτηνοτροφικών φυτών που στηρίζουν την τοπική κτηνοτροφία. Σημαντική είναι η καλλιέργεια της ελιάς.

Οι εκτάσεις των βοσκοτόπων καταλαμβάνουν ένα πολύ μεγάλο μέρος της συνολικής έκτασης της περιοχής ευνοώντας την ανάπτυξη της κτηνοτροφίας, ενώ αντίθετα τα δάση στο δήμο καταλαμβάνουν μόλις το 9,3% της συνολικής έκτασης.

Ο **δευτερογενής τομέας** είναι ο λιγότερο αναπτυγμένος στην περιοχή για μια σειρά από λόγους που αναλύθηκαν ήδη και μπορούν να συνοψιστούν στα εξής:

- Η ορεινή γεωμορφολογία της περιοχής, ευνοεί την ανάπτυξη του πρωτογενή τομέα ο οποίος είναι κυρίαρχος.
- Η αδυναμία ανάπτυξης του τομέα μεταποίησης αγροτικών προϊόντων σε ικανοποιητικό βαθμό, η οποία οφείλεται κυρίως στο γεγονός της μετακίνησης των κτηνοτρόφων κατά τους χειμερινούς μήνες, προς τις πεδινές περιοχές.
- Η έλλειψη μεταποιητικής εμπειρίας σε κλάδους πέραν του πρωτογενή.
- Στον πρωτογενή τομέα η όποια μεταποίηση γίνεται με παραδοσιακές κυρίως μεθόδους, χωρίς σύγχρονη τεχνογνωσία, τεχνολογία και οργάνωση, με αποτέλεσμα να μη παράγονται επώνυμα πιστοποιημένα προϊόντα.
- Κύριο χαρακτηριστικό των λίγων μεταποιητικών μονάδων που λειτουργούν στην περιοχή, είναι το μικρό μέγεθος και η μικρή διεισδυτικότητα τους, το περιορισμένο δηλαδή μέγεθος αγοράς.

Το μικρό μέγεθος των εκμεταλλεύσεων και οι σημαντικές ελλείψεις βασικών υποδομών σε όλους τους τομείς. Στο γεωργικό τομέα καλλιεργούνται κυρίως κτηνοτροφικά φυτά (τριφύλλι, καλαμπόκι, κριθάρι, βρώμη κλπ), τα οποία χρησιμοποιούνται για την εκτροφή ζώων, σχεδόν στο σύνολο τους. Μεταποίηση καταγράφεται στην ελιά. Μικρός βαθμός μεταποίησης παρατηρείται και στα προϊόντα, τα οποία χρησιμοποιούνται για την παραγωγή – παρασκευή παραδοσιακών γλυκών κουταλιού, οικοτεχνικής κυρίως μορφής. Στο δήμο τα τελευταία χρόνια λειτουργεί γυναικείος συνεταιρισμός ‘Οι Σουλιώτισσες’ στην Παραμυθιά όπου παρασκευάζουν και πωλούν προϊόντα παρασκευασμένα με παραδοσιακές ηπειρώτικες συνταγές.

Τα τοπικά νοικοκυριά παρασκευάζουν επίσης μια σειρά από παραδοσιακά προϊόντα τα οποία ιδοκαταναλώνουν ή διαθέτουν σε μικροποσότητες στην τοπική αγορά. Τέτοια προϊόντα είναι ο τραχανάς, τα αρωματικά φυτά, το τουρσί, τα αρτοσκευάσματα κλπ.

Στον τομέα της κτηνοτροφίας, η αιγοπροβατοτροφία κατέχει κύρια θέση και ακολουθεί με μικρότερη βαρύτητα η βοοτροφία. Οι λοιπές δραστηριότητες του κλάδου λειτουργούν μάλλον συμπληρωματικά προς τις προαναφερόμενες.

Στον Δήμο τα προηγούμενα χρόνια λειτουργούσε το Δημοτικό Σφαγείο στην Παραμυθιά, όπου εξυπηρετούσε τους κτηνοτρόφους του Δήμου Σουλίου και άλλων περιοχών. Το παραγόμενο γάλα διατίθεται κυρίως στην βιομηχανία γάλακτος των Ιωαννίνων 'ΔΩΔΩΝΗ'.

Στην περιοχή λειτουργούν 7 τυροκομεία και σε ορισμένες απομακρυσμένες περιοχές οι κτηνοτρόφοι τυροκομούν μόνοι τους το γάλα.

### **Τριτογενής Τομέας**

Ο τριτογενής τομέας απασχολεί ένα σημαντικό ποσοστό του συνολικού ενεργού πληθυσμού του Δήμου Σουλίου. Οι εμπορικές επιχειρήσεις και οι επιχειρήσεις παροχής υπηρεσιών συγκεντρώνονται στην Παραμυθιά που αποτελεί το εμπορικό και διοικητικό κέντρο του Δήμου.

Στο Δήμο υπάρχει Γραφείο Εξυπηρέτησης Φορολογουμένων (ΓΕΦ), αστυνομικό τμήμα, ΕΛΤΑ, Τράπεζα Πειραιώς, Alpha Bank, Εθνική Τράπεζα, Πυροσβεστικό κλιμάκιο, γραφείο ΙΚΑ.

Λόγω της Εγνατίας Οδού, έχει αυξηθεί η τουριστική κίνηση αλλά με μικρό αριθμό διανυκτερεύσεων.

Τα τελευταία χρόνια έχουν αναπτυχθεί και οι τουριστικές υποδομές σε διάφορες περιοχές του Δήμου Σουλίου και δίνεται ιδιαίτερη έμφαση στον αγροτουρισμό.

### **Βιοτεχνικό Πάρκο Θεσπρωτίας (ΒΙΟ.ΠΑ.ΘΕ)**

Το ΒΙΟ.ΠΑ.ΘΕ. ΑΕ είναι ανώνυμη εταιρία που συστάθηκε στις 14/05/1999 από :

- τη ΝΑ Θεσπρωτίας - 25%
- τον ΕΟΜΜΕΧ ΑΕ - 25%
- τις πρώην κοινότητες και νυν Δ. Διαμερίσματα Γκρίκας(33,33%) και Ψάκκας(16,67%) του Δήμου Σουλίου – 50%

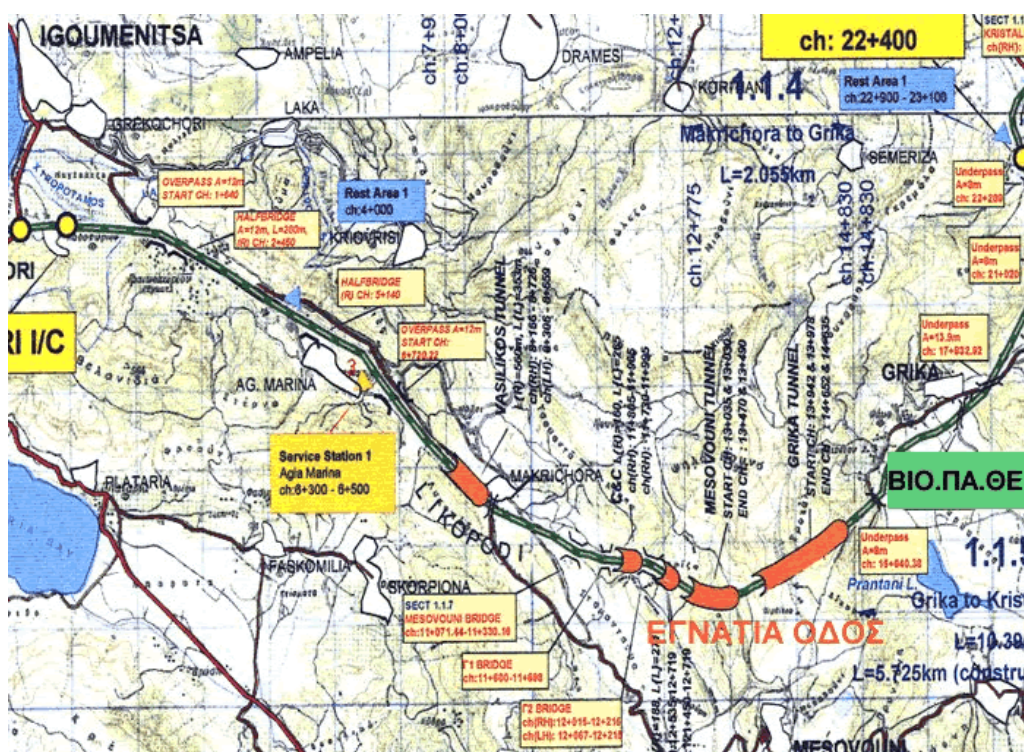
Είναι ο χώρος ο οποίος καθορίζεται, οριοθετείται, πολεοδομείται και οργανώνεται σύμφωνα με τις διατάξεις του άρθρου 1 του Ν. 2545/ 1997, προκειμένου να λειτουργήσει ως χώρος υποδοχής κάθε βιομηχανικής ή βιοτεχνικής δραστηριότητας χαμηλής όχλησης. (ΚΥΑ 13727/724/2003)

Βρίσκεται στα όρια των Δ. Διαμερισμάτων Γκρίκας και Ψάκκας και καταλαμβάνει οικοπεδική έκταση 150.000 τ.μ ή δε περίφραξη του περικλείει συνολική οικοπεδική έκταση 237.321,67 τ.μ .

Σύμφωνα με την από 31/07/2014 τελευταία Τροποποίηση του Καταστατικού της εταιρείας οι Μέτοχοι έχουν ως εξής:

1. Δήμος Σουλίου – 48,16%
2. Π.Ε Θεσπρωτίας - 39,96%
3. Ελληνικό Δημόσιο – 11,88%

#### Χάρτης 4: Θέση Βιοτεχνικού Πάρκου Θεσπρωτίας



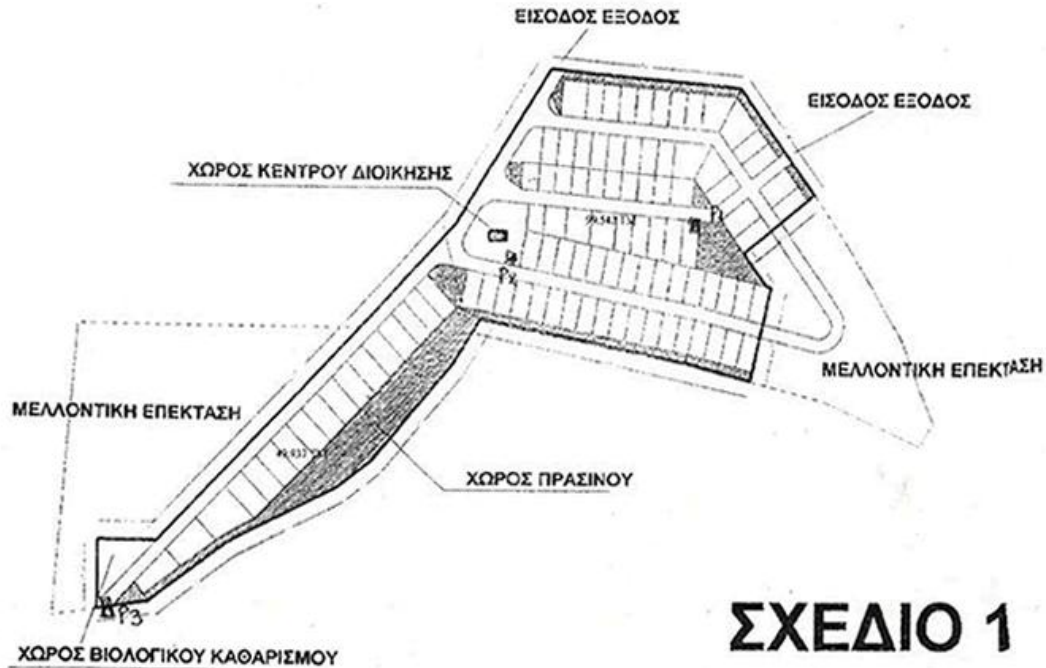
Πηγή: <http://www.biopathe.gr/topothesia.htm>

Οι παρεχόμενες υποδομές στο Βιοτεχνικό Πάρκο Θεσπρωτίας που έχουν ολοκληρωθεί είναι:

- Εσωτερική οδοποιία μήκους 1.950,00μ., πλάτους 12,00μ. ασφαλτοστρωμένα και με κατασκευή κρασπέδων
- Δίκτυο ύδρευσης 2.350μ.μ. – Νέο δίκτυο ύδρευσης 1.133μ.μ. – Εξωτερικές συνδέσεις 716,00μ.μ.
- Δεξαμενή ύδρευσης χωρητικότητας 400κ.μ. – Ηλεκτρομηχανολογικός εξοπλισμός της δεξαμενής
- Δίκτυο αποχέτευσης 1.765,00μ.μ. – Συνδέσεις (50 φρεάτια), με το κεντρικό δίκτυο αποχέτευσης, συνολικού μήκους 400,00μ.
- Κεντρική μονάδα επεξεργασίας υγρών αποβλήτων – Περίφραξη του χώρου
- Διαμόρφωση του χώρου τελικής διάθεσης αποβλήτων
- Δίκτυο ηλεκτροδότησης (ΔΕΗ) – Δίκτυο ΟΤΕ (υπόγειο) για την εξυπηρέτηση των οικοπέδων
- Ηλεκτροφωτισμός οδικού δικτύου
- Χώροι στάθμευσης
- Χώροι πρασίνου
- Εξωτερική περίφραξη 2.950,00μ.μ.
- Περιμετρική τάφος αποχέτευσης όμβριων 1.950,00μ.μ. και τέσσερα (4) φρεάτια υδροσυλλογής όμβριων
- Αγροτική οδός 1.900,00μ.μ. παράλληλα με την περιμετρική τάφο
- Γεώτρηση ύδρευσης

### Σχέδιο 1: Βιοτεχνικού Πάρκου Θεσπρωτίας





**ΣΧΕΔΙΟ 1**

Πηγή: <http://www.biopathe.gr/topothesia.htm>

Έργα υποδομής τα οποία δεν έχουν ακόμα κατασκευαστεί – ολοκληρωθεί είναι:

- Κτίριο Διοίκησης
- Διαμόρφωση πεζοδρομίων

Σήμερα στο Βιοτεχνικό Πάρκο Θεσπρωτίας δραστηριοποιούνται 6 επιχειρήσεις και οι υπηρεσίες που προσφέρονται από το ΒΙΟ.ΠΑ.ΘΕ περιγράφονται αναλυτικά στον κανονισμό λειτουργίας.

## ΕΣΩΤΕΡΙΚΟ ΚΑΙ ΕΞΩΤΕΡΙΚΟ ΠΕΡΙΒΑΛΛΟΝ ΔΗΜΟΥ ΣΟΥΛΙΟΥ

### Συνοπτική περιγραφή και αξιολόγηση του Δήμου Σουλίου

Η καταγραφή της οργανωτικής διάρθρωσης των υπηρεσιών του δήμου και του νομικού προσώπου, αποτελεί βασική προϋπόθεση για την αξιολόγηση της υφιστάμενης κατάστασης.

Η οργάνωση του Δήμου οφείλει να ανταποκριθεί στην φιλοσοφία ανάπτυξης της περιοχής και να προσαρμόζεται πάντα με σκοπό την παροχή σύγχρονος υπηρεσιών.

## Οργανόγραμμα Δήμου

Η σημερινή οργάνωση του Δήμου Σουλίου περιλαμβάνει:

- Την Κεντρική δημοτική υπηρεσία
- 1 Νομικό Πρόσωπο Δημοσίου Δικαίου ‘ΑΡΩΓΗ’,
- 2 Σχολικές Επιτροπές
- 1 Κοινωφελής Επιχείρηση

Αναλυτικά:

### Κεντρική Δημοτική Υπηρεσία

Με βάση τον νέο Οργανισμό Εσωτερικής Υπηρεσίας (ΟΕΥ) η νέα διοικητική διάρθρωση είναι η ακόλουθη.

#### **ΜΕΡΟΣ 1 : ΔΙΑΡΘΡΩΣΗ ΥΠΗΡΕΣΙΩΝ ΤΟΥ ΔΗΜΟΥ**

**Άρθρο 1 :** Διάρθρωση Κεντρικών Υπηρεσιών

**Άρθρο 2 :** Διάρθρωση Αποκεντρωμένων Υπηρεσιών

#### **ΜΕΡΟΣ 2 : ΑΡΜΟΔΙΟΤΗΤΕΣ ΥΠΗΡΕΣΙΩΝ**

##### **ΚΕΦΑΛΑΙΟ 2.1 : ΑΡΜΟΔΙΟΤΗΤΕΣ ΚΕΝΤΡΙΚΩΝ ΥΠΗΡΕΣΙΩΝ**

**Άρθρο 3 :** Αυτοτελές Γραφείου Δημάρχου, Επικοινωνίας και Δημοσίων Σχέσεων και Τύπου.

**Άρθρο 4 :** Γραφείο Ειδικών Συνεργατών, Συμβούλων ή Επιστημονικών Συνεργατών.

**Άρθρο 5 :** Αυτοτελές Τμήμα Διοικητικής Βοήθειας και διαφάνειας

**Άρθρο 6 :** Γραφείο Νομικής Υποστήριξης

**Άρθρο 7:** Αρμοδιότητες Αυτοτελούς Τμήματος Δημοτικής Αστυνομίας

**Άρθρο 8 :** Αρμοδιότητες Αυτοτελούς Τμήματος Προγραμματισμού, Οργάνωσης και Πληροφορικής.

**Άρθρο 9 :** Αρμοδιότητες Αυτοτελούς Τμήματος Τοπικής Οικονομικής Ανάπτυξης

**Άρθρο 10 :** Αρμοδιότητες Αυτοτελούς Τμήματος Κοινωνικής Προστασίας, Παιδείας Πολιτισμού, Αθλητισμού και Νέας Γενιάς

**Άρθρο 11 :** Αρμοδιότητες Διεύθυνσης Διοικητικών και Οικονομικών Υπηρεσιών

**Άρθρο 12 :** Αρμοδιότητες Διεύθυνσης Τεχνικών Υπηρεσιών, Περιβάλλοντος και Πολεοδομίας

##### **ΚΕΦΑΛΑΙΟ 2.2 : ΑΡΜΟΔΙΟΤΗΤΕΣ ΑΠΟΚΕΝΤΡΩΜΕΝΩΝ ΥΠΗΡΕΣΙΩΝ**

**Άρθρο 13 : ΑΠΟΚΕΝΤΡΩΜΕΝΕΣ ΥΠΗΡΕΣΙΕΣ ΜΕ ΕΔΡΑ ΔΕ ΑΧΕΡΟΝΤΑ**

**Άρθρο 14 : ΑΠΟΚΕΝΤΡΩΜΕΝΕΣ ΥΠΗΡΕΣΙΕΣ ΜΕ ΕΔΡΑ ΔΕ ΣΟΥΛΙΟΥ**

### **Νομικό Πρόσωπο Δημοσίου Δικαίου ‘ΑΡΩΓΗ’**

Σύμφωνα με τις διατάξεις του άρθρου 103 του Ν.3852/2010 του ΝΠΔΔ συγχωνεύονται στο Νομικό Πρόσωπο Δημοσίου Δικαίου Δήμου Σουλίου ‘ΑΡΩΓΗ’ τα ακόλουθα:

- «Κέντρο Ανοικτής Προστασίας Ηλικιωμένων Δήμου Παραμυθιάς».
- «Οργανισμός Παιδικών και Βρεφονηπιακών Σταθμών Δήμου Παραμυθιάς»
- «Παιδικός Σταθμός Δήμου Αχέροντα»
- «Αθλητικός Οργανισμός Δήμου Παραμυθιάς».
- «Λαογραφικό Μουσείο Νεοχωρίου»
- «Πολιτιστικό Πνευματικό Κέντρο Δήμου Παραμυθιάς».

### **Σχολικές Επιτροπές**

#### **Σχολικές Επιτροπές Α΄ Βάθμιας Εκπαίδευσης**

Στην 41/2.3.2011 απόφαση του Δ.Σ. Σουλίου περί \*Συγχώνευση Σχολικών Επιτροπών πρωτοβάθμιας και δευτεροβάθμιας εκπαίδευσης - σύσταση ενιαίων ΝΠΔΔ πρωτοβάθμιας και δευτεροβάθμιας Σχολικής επιτροπής Δήμου Σουλίου\* που δημοσιεύθηκε στο ΦΕΚ 1343/16.6.2011 (τεύχος Β) στην σελίδα 18657 στην Α΄ στήλη, στο σημείο Α.1 διορθώνεται το εσφαλμένο :

1. Σχολική Επιτροπή Ε.Ε.Ε.Ε.Κ. Παραμυθιάς,(ΦΕΚ 483/Β/13-04-2005).
2. Σχολική Επιτροπή Α΄ Δημοτικού Σχολείου Παραμυθιάς,(ΦΕΚ 24/Β/27-1-1993).
3. Ενιαία Σχολική Επιτροπή Δημοτικού Σχολείου - Νηπιαγωγείου Νεραΐδας και Νηπιαγωγείου Νεοχωρίου, (ΦΕΚ 24/Β/27-1-1993).
4. Ενιαία Σχολική Επιτροπή Δημοτικού Σχολείου Προδρομίου - Ζερβοχωρίου και Νηπιαγωγείου Καμινίων. (ΦΕΚ 79/Β/6-2-1990).
5. Ενιαία Σχολική Επιτροπή Δημοτικού Σχολείου - Νηπιαγωγείου Καρβουναρίου, (ΦΕΚ 356/Β/24-5-1991).

6. Ενιαία Σχολική Επιτροπή Δημοτικού Σχολείου Γκρίκας - Ψάκκας και Νηπιαγωγείου Γκρίκας, (ΦΕΚ 53/Β/30-1-1990).
7. Σχολική Επιτροπή Α΄ Νηπιαγωγείου Παραμυθιάς, (ΦΕΚ 24/Β/27-1-1993).
8. Σχολική Επιτροπή Γ΄ Νηπιαγωγείου Παραμυθιάς, (ΦΕΚ 24/Β/27-1-1993).
9. Σχολική Επιτροπή Δ΄ Νηπιαγωγείου Παραμυθιάς, (ΦΕΚ 24/Β/27-1-1993).
10. Σχολική Επιτροπή Νηπιαγωγείου, Δημοτικού Σχολείου (Σχολικού Κέντρου Σκανδάλου – Γαρδικίου) και Γυμνασίου Γαρδικίου», (ΦΕΚ 959/Β/15-6-2007).
11. Σχολική Επιτροπή Νηπιαγωγείου και Δημοτικού Σχολείου (Σχολικού Κέντρου Γλυκής), (ΦΕΚ 959/Β/15-6-2007).
12. Σχολική Επιτροπή 2/θέσιου Σχολικού Κέντρου Σουλίου, (ΦΕΚ 836/Β/29-10-1993),

και τη σύσταση ενιαίου ΝΠΔΔ Σχολικής επιτροπής πρωτοβάθμιας εκπαίδευσης στο Δήμο Σουλίου με την επωνυμία «**Σχολική Επιτροπή Πρωτοβάθμιας Εκπαίδευσης του Δήμου Σουλίου**». στο ορθό :

1. Σχολική Επιτροπή Α΄ Δημοτικού Σχολείου Παραμυθιάς,(ΦΕΚ 24/Β/27-1-1993).
2. Ενιαία Σχολική Επιτροπή Δημοτικού Σχολείου - Νηπιαγωγείου Νεραΐδας και Νηπιαγωγείου Νεοχωρίου, (ΦΕΚ 24/Β/27-1-1993).
3. Ενιαία Σχολική Επιτροπή Δημοτικού Σχολείου Προδρομίου - Ζερβοχωρίου και Νηπιαγωγείου Καμινίων. (ΦΕΚ 79/Β/6-2-1990).
4. Ενιαία Σχολική Επιτροπή Δημοτικού Σχολείου - Νηπιαγωγείου Καρβουναρίου, (ΦΕΚ 356/Β/24-5-1991).
5. Ενιαία Σχολική Επιτροπή Δημοτικού Σχολείου Γκρίκας - Ψάκκας και Νηπιαγωγείου Γκρίκας, (ΦΕΚ 53/Β/30-1-1990).
6. Σχολική Επιτροπή Α΄ Νηπιαγωγείου Παραμυθιάς, (ΦΕΚ 24/Β/27-1-1993).
7. Σχολική Επιτροπή Γ΄ Νηπιαγωγείου Παραμυθιάς, (ΦΕΚ 24/Β/27-1-1993).
8. Σχολική Επιτροπή Δ΄ Νηπιαγωγείου Παραμυθιάς, (ΦΕΚ 24/Β/27-1-1993).
9. Σχολική Επιτροπή Νηπιαγωγείου, Δημοτικού Σχολείου (Σχολικού Κέντρου Σκανδάλου – Γαρδικίου) και Γυμνασίου Γαρδικίου», (ΦΕΚ 959/Β/15-6-2007).

10. Σχολική Επιτροπή Νηπιαγωγείου και Δημοτικού Σχολείου (Σχολικού Κέντρου Γλυκής), (ΦΕΚ 959/Β/15-6-2007).
11. Σχολική Επιτροπή 2/θέσιου Σχολικού Κέντρου Σουλίου, (ΦΕΚ 836/Β/29-10-1993), και τη σύσταση ενιαίου ΝΠΔΔ Σχολικής επιτροπής πρωτοβάθμιας εκπαίδευσης στο Δήμο Σουλίου με την επωνυμία «Σχολική Επιτροπή Πρωτοβάθμιας Εκπαίδευσης του Δήμου Σουλίου».

### Σχολικές Επιτροπές Β' Θμιας Εκπαίδευσης

Στην 41/2.3.2011 απόφαση του Δ.Σ. Σουλίου περί \*Συγχώνευση Σχολικών Επιτροπών πρωτοβάθμιας και δευτεροβάθμιας εκπαίδευσης - σύσταση ενιαίων ΝΠΔΔ πρωτοβάθμιας και δευτεροβάθμιας Σχολικής επιτροπής Δήμου Σουλίου\* που δημοσιεύθηκε στο ΦΕΚ 1343/16.6.2011 (τεύχος Β) στην σελίδα 18658 στην Α' στήλη, στο σημείο Β.1 διορθώνεται το εσφαλμένο :

Τη συγχώνευση κατά τις διατάξεις του άρθρου 103 του Ν.3852/2010 των Σχολικών Επιτροπών ΝΠΔΔ με την επωνυμία:

- 1.Σχολική Επιτροπή Εσπερινού Γυμνασίου Παραμυθιάς,(ΦΕΚ 483/Β/13-04-2005)
- 2.Σχολική Επιτροπή Ενιαίου Λυκείου Παραμυθιάς, (ΦΕΚ 24/Β/27-1-1993).
- 3.Σχολική Επιτροπή Τ.Ε.Ε. Παραμυθιάς, (ΦΕΚ 24/Β/27-1-1993)
- 4.Σχολική Επιτροπή Γυμνασίου Παραμυθιάς, (ΦΕΚ 24/Β/27-1-1993)
- 5.Σχολική Επιτροπή Γυμνασίου Νεράιδας, (ΦΕΚ 300/Β/8-5-1990)

και τη σύσταση ενιαίου ΝΠΔΔ Σχολικής επιτροπής δευτεροβάθμιας εκπαίδευσης στο Δήμο Σουλίου με την επωνυμία «**Σχολική Επιτροπή Δευτεροβάθμιας Εκπαίδευσης του Δήμου Σουλίου**».-στο ορθό:

- 1.Σχολική Επιτροπή Ε.Ε.Ε.Ε.Κ. Παραμυθιάς,(ΦΕΚ 483/Β/13-04-2005),
- 2.Σχολική Επιτροπή Ενιαίου Λυκείου Παραμυθιάς, (ΦΕΚ 24/Β/27-1-1993).
- 3.Σχολική Επιτροπή Τ.Ε.Ε. Παραμυθιάς, (ΦΕΚ 24/Β/27-1-1993)
- 4.Σχολική Επιτροπή Γυμνασίου Παραμυθιάς, (ΦΕΚ 24/Β/27-1-1993)
- 5.Σχολική Επιτροπή Γυμνασίου Νεράιδας, (ΦΕΚ 300/Β/8-5-1990)
- 6.Σχολική Επιτροπή Εσπερινού Γυμνασίου Παραμυθιάς,(ΦΕΚ 483/Β/13-04-2005)

και τη σύσταση ενιαίου ΝΠΔΔ Σχολικής επιτροπής δευτεροβάθμιας εκπαίδευσης στο Δήμο Σουλίου με την επωνυμία «Σχολική Επιτροπή Δευτεροβάθμιας Εκπαίδευσης του Δήμου Σουλίου».

### **Κοινοφελής Επιχείρηση Δήμου Σουλίου**

Ο νέος Δήμος Σουλίου προέκυψε από τη συνένωση του Δήμου Αχέροντα, του Δήμου Παραμυθιάς και της Κοινότητας Σουλίου. Στους ανωτέρω Δήμους και Κοινότητα, πριν τη συγχώνευση, λειτουργούσαν οι εξής Δημοτικές ή Κοινοτικές Κοινοφελείς Επιχειρήσεις:

- «Κοινοφελής Επιχείρηση Δήμου Παραμυθιάς» η οποία συστάθηκε με την υπ' αριθμ. 274/2007 απόφαση του Δημοτικού Συμβουλίου Δήμου Παραμυθιάς, και της οποίας ο σκοπός, η περιουσία, οι πόροι κ.α. ορίζονται στην απόφαση υπ' αριθμ. 1199/17395/10.4.2008 του Γενικού Γραμματέα Περιφέρειας η οποία δημοσιεύτηκε στο υπ' αριθμ. 839/12.5.2008 ΦΕΚ.
- «Κοινοφελής Επιχείρηση Κοινότητας Σουλίου» η οποία συστάθηκε με την υπ' αριθμ. 69/13.12.2010 απόφαση του Κοινοτικού Συμβουλίου Σουλίου, και της οποίας ο σκοπός, η περιουσία, οι πόροι κ.α. ορίζονται στην απόφαση υπ' αριθμ. 7168/86575/29.12.2010 του Γενικού Γραμματέα Περιφέρειας η οποία δημοσιεύτηκε στο υπ' αριθμ. 2168/31.12.2010 ΦΕΚ .

### **Κτιριακές Υποδομές**

Το σύνολο των υπηρεσιών του Δήμου Σουλίου στεγάζονται σε κτίρια ιδιοκτησίας του Δήμου. Αναλυτικά:

- Κεντρικό Δημαρχείο Δημοτικής Ενότητας Παραμυθιάς, στην Παραμυθιά.
- Δημαρχείο Δημοτικής Ενότητας Αχέροντα, στο Γαρδίκι
- Δημαρχείο Δημοτικής Ενότητας Σουλίου, στην Σαμονίδα Σουλίου
- Τμήμα Πολιτικής Προστασίας Καθαρότητας – Πρασίνου και Αποχέτευσης, στο Παλιό Δημαρχείο Παραμυθιάς
- Κοινοφελής Επιχείρηση Δήμου Σουλίου, στο Κληροδότημα Μιχαήλ Παραμυθιώτη
- Τμήμα ΚΕΠ στο Τσαγγάρι Σουλίου που στεγάζεται στο πρώην κοινοτικό γραφείο Τσαγγαρίου.
- Γραφεία του ΝΠΔΔ 'ΑΡΩΓΗ', στεγάζονται στον 1<sup>ο</sup> βρεφονηπιακό σταθμό στην Παραμυθιά.

**Πίνακας 4: Εξοπλισμός οχημάτων – μηχανημάτων έργου**

A/A	Χρήση	Τίπποι (Φορ/μοι)	Έτος Κατασκευής
1	Απορριματοφόρο	180	2014
2	Απορριματοφόρο	38	2000
3	Απορριματοφόρο	38	1998
4	Φορτηγό ανατρεπόμενο	76	2000
5	Φορτηγό ανατρεπόμενο	36	1994
6	Καδοπλυντήριο	177	2000
7	Σαρώθρο	110	2000
8	Πολυμηχάνημα	113	1998
9	Τσάπα	96	2000
10	Λεωφορείο	35	1998
11	Ημιφορτηγό	17	2008
12	Επιβατικό	14	2007
13	Ημιφορτηγό	17	1998
14	MINI BUS		
15	Αγροτικό όχημα		
16	Λεωφορείο		
17	Ημιφορτηγό		1999
18	Φορτωτής Εκσκαφέας		1999
19	Επιβατικό πολυμορφικό		2003
20	Επιβατικό μινι Bus		2005

### Ακίνητη Περιουσία Δήμου Σουλίου

Σύμφωνα με την απογραφή την οποία διενήργησε ο Δήμος Σουλίου προκύπτουν τα ακόλουθα στοιχεία όσον αφορά τις κτιριακές υποδομές.

Πίνακας 5: Ακίνητη Περιουσία Δήμου Σουλίου

A/A	Οδός	Περιοχή	Επιφάνεια (τ.μ.)	Κατάσταση	Κτίσματα Ιστορικής / Αρχιτεκτονική	Περιγραφή
-----	------	---------	------------------	-----------	------------------------------------	-----------

					ς αξίας	
1		ΑΓΙΑ ΚΥΡΙΑΚΗ	287,00			ΔΗΜΟΤΙΚΟ ΣΧΟΛΕΙΟ
2		ΑΓΙΑ ΚΥΡΙΑΚΗ	202,00			ΚΟΙΝΟΤΙΚΟ ΚΑΤΑΣΤΗΜΑ
3		ΑΓΙΑ ΚΥΡΙΑΚΗ	158,00			ΠΟΛΙΤΙΣΤΙΚΟ ΚΕΝΤΡΟ
4		ΑΜΠΕΛΙΑ	91,00			ΔΗΜΟΤΙΚΟ ΣΧΟΛΕΙΟ
5		ΑΜΠΕΛΙΑ	324,00			ΔΗΜΟΤΙΚΟ ΣΧΟΛΕΙΟ
6		ΑΜΠΕΛΙΑ	67,00			ΚΟΙΝΟΤΙΚΟ ΚΑΤΑΣΤΗΜΑ
7		ΑΥΛΟΤΟΠΟΣ	67,80			ΔΗΜΟΤΙΚΟ ΣΧΟΛΕΙΟ
8		ΑΥΛΟΤΟΠΟΣ	219,24			ΤΥΡΟΚΟΜΕΙΟ
9		ΓΑΡΔΙΚΙ	472,00			ΔΗΜΑΡΧΕΙΟ
10		ΓΑΡΔΙΚΙ	180,00	ΕΡΕΙΠΙΟ		ΔΗΜΟΤΙΚΟ ΣΧΟΛΕΙΟ
11		ΓΑΡΔΙΚΙ	1180,00			ΓΥΜΝΑΣΙΟ
12		ΓΑΡΔΙΚΙ	79,80			ΚΟΙΝΟΤΙΚΟ ΚΑΤΑΣΤΗΜΑ
13		ΓΑΡΔΙΚΙ	218,87			ΑΙΘΟΥΣΑ ΠΟΛΛΑΠΛΩΝ ΧΡΗΣΕΩΝ
14		ΓΚΡΙΚΑ	124,00			ΝΗΠΙΑΓΩΓΕΙΟ
15		ΓΚΡΙΚΑ	389,00			ΔΗΜΟΤΙΚΟ ΣΧΟΛΕΙΟ
16		ΓΛΥΚΗ	82,08			ΚΟΙΝΟΤΙΚΟ ΚΑΤΑΣΤΗΜΑ
17		ΓΛΥΚΗ	300,00			ΔΗΜΟΤΙΚΟ ΣΧΟΛΕΙΟ
18		ΓΛΥΚΗ	120,00			ΔΗΜΟΤΙΚΟ ΣΧΟΛΕΙΟ
19		ΓΛΥΚΗ	60,00			ΚΕΝΤΡΟ ΠΛΗΡΟΦΟΡΗΣΗΣ ΣΤΕΝΩΝ ΑΧΕΡΟΝΤΑ
20		ΓΛΥΚΗ	80,00			ΠΡΩΗΝ ΑΣΤΥΝΟΜΙΚΟ ΤΜΗΜΑ
21		ΕΛΑΤΑΡΙΑ	150,00			ΔΗΜΟΤΙΚΟ ΣΧΟΛΕΙΟ
22		ΖΕΡΒΟΧΩΡΙ	253,00			ΔΗΜΟΤΙΚΟ ΣΧΟΛΕΙΟ(χωρίς στέγη)
23		ΖΕΡΒΟΧΩΡΙ	66,00			ΚΟΙΝΟΤΙΚΟ ΚΑΤΑΣΤΗΜΑ
24		ΖΕΡΒΟΧΩΡΙ	157,00			ΠΝΕΥΜΑΤΙΚΟ ΚΕΝΤΡΟ
25		ΖΕΡΒΟΧΩΡΙ	226,00			ΔΗΜΟΤΙΚΟ ΣΧΟΛΕΙΟ



	(ΚΑΜΙΝΙΟΥ)			
26	ΚΑΛΛΙΘΕΑ	69,00		ΔΗΜΟΤΙΚΟ ΣΧΟΛΕΙΟ
27	ΚΑΛΛΙΘΕΑ	36,00		ΝΗΠΙΑΓΩΓΕΙΟ
28	ΚΑΛΛΙΘΕΑ	14,00		ΑΠΟΘΗΚΗ
29	ΚΑΡΒΟΥΝΑΡΙ	188,00		ΝΗΠΙΑΓΩΓΕΙΟ
30	ΚΑΡΒΟΥΝΑΡΙ	393,00		ΔΗΜΟΤΙΚΟ ΣΧΟΛΕΙΟ
31	ΚΑΡΒΟΥΝΑΡΙ	74,00		ΚΟΙΝΟΤΙΚΟ ΚΑΤΑΣΤΗΜΑ
32	ΚΑΡΥΩΤΙ	140,00		ΔΗΜΟΤΙΚΟ ΣΧΟΛΕΙΟ
33	ΚΟΥΚΟΥΛΙΟΙ	97,80		ΔΗΜΟΤΙΚΟ ΣΧΟΛΕΙΟ
34	ΚΡΥΣΤΑΛΛΟΠΗΓΗ	110,00		ΔΗΜΟΤΙΚΟ ΣΧΟΛΕΙΟ
35	ΚΡΥΣΤΑΛΛΟΠΗΓΗ (ΑΓΙΑ ΜΑΥΡΑ)	136,00		ΔΗΜΟΤΙΚΟ ΣΧΟΛΕΙΟ
36	ΚΡΥΣΤΑΛΛΟΠΗΓΗ	66,00		ΚΟΙΝΟΤΙΚΟ ΚΑΤΑΣΤΗΜΑ
37	ΚΡΥΣΤΑΛΛΟΠΗΓΗ	462,30		ΠΝΕΥΜΑΤΙΚΟ-ΠΟΛΙΤΙΣΤΙΚΟ ΚΕΝΤΡΟ
38	ΝΕΟΧΩΡΙ	154,00		ΔΗΜΟΤΙΚΟ ΣΧΟΛΕΙΟ
39	ΝΕΟΧΩΡΙ (ΝΕΡΑΪΔΑ)	650,00		ΔΗΜΟΤΙΚΟ ΣΧΟΛΕΙΟ
40	ΝΕΟΧΩΡΙ	843,00		ΓΥΜΝΑΣΙΟ
41	ΝΕΟΧΩΡΙ	66,00		ΚΟΙΝΟΤΙΚΟ ΚΑΤΑΣΤΗΜΑ
42	ΞΗΡΟΛΟΦΟΣ	66,00		ΚΟΙΝΟΤΙΚΟ ΚΑΤΑΣΤΗΜΑ
43	ΞΗΡΟΛΟΦΟΣ	282,00		ΔΗΜΟΤΙΚΟ ΣΧΟΛΕΙΟ
44	ΞΗΡΟΛΟΦΟΣ (ΡΑΧΟΥΛΙ)	119,00		ΔΗΜΟΤΙΚΟ ΣΧΟΛΕΙΟ(χωρίς στέγη)
45	ΠΑΡΑΜΥΘΙΑ	904,44		ΔΗΜΑΡΧΙΑΚΟ ΜΕΓΑΡΟ
46	ΠΑΡΑΜΥΘΙΑ	309,00		ΠΑΛΑΙΟ ΔΗΜΑΡΧΕΙΟ
47	ΠΑΡΑΜΥΘΙΑ	364,00		ΔΙΟΙΚΗΤΗΡΙΟ
48	ΠΑΡΑΜΥΘΙΑ	1255,00		ΛΙΘΟΥΣΑ ΠΟΛΛΑΠΛΩΝ ΧΡΗΣΕΩΝ
49	ΠΑΡΑΜΥΘΙΑ	45,20		ΚΥΛΙΚΕΙΟ ΠΛΑΤΕΙΑΣ ΚΑΡΚΑΜΙΣΙΟΥ
50	ΠΑΡΑΜΥΘΙΑ	332,00		ΚΤΙΡΙΟ ΠΟΛΛΑΠΛΩΝ ΧΡΗΣΕΩΝ (ΓΑΛΑΤΑΣ-

						ΚΤΕΛ)
51	Κ. ΚΑΡ ΑΜΑ ΝΛΗ	ΠΑΡΑΜΥΘΙΑ	20,00			ΨΗΣΤΑΡΙΑ ΝΤΟΚΟΥ (ΙΣΟΓΕΙΟ)
52	>>	ΠΑΡΑΜΥΘΙΑ	33,00			ΛΟΓΙΣΤΙΚΟ ΓΡΑΦΕΙΟ (1ος ΟΡΟΦΟΣ)
53	>>	ΠΑΡΑΜΥΘΙΑ	33,00			ΓΡΑΦΕΙΟ ΟΛΥΜΠΙΑΚΟΥ (2ος ΟΡΟΦΟΣ)
54	>>	ΠΑΡΑΜΥΘΙΑ	30,00			ΚΑΤΑΣΤΗΜΑ (ΓΕΡΜΑΝΟΣ)
55	>>	ΠΑΡΑΜΥΘΙΑ	40,00			ΚΑΤΑΣΤΗΜΑ (ΑΠΟΘΗΚΗ ΜΑΣΤΟΡΑ)
56	>>	ΠΑΡΑΜΥΘΙΑ	65,00			ΚΑΤΑΣΤΗΜΑ (ΣΑΚΑΡΕΛΗ ΒΕΡΟΝΙΚΑ)
57	>>	ΠΑΡΑΜΥΘΙΑ	329,00			ΦΟΠ
58	>>	ΠΑΡΑΜΥΘΙΑ	29,21			ΚΑΤΑΣΤΗΜΑ (ΑΝΕΜΟΠΤΕΡΙΣΤΕΣ)
59	ΕΘΝ. ΜΑΚ ΑΡΙΟ Υ	ΠΑΡΑΜΥΘΙΑ	29,21			ΟΙΚΙΑ (ΚΟΥΣΙΟΥΝΗ)
60	ΗΦΑΙ ΣΤΟΥ	ΠΑΡΑΜΥΘΙΑ	38,42			ΓΩΝΙΑ (ΚΑΤΑΣΤΗΜΑ ΜΠΑΡΜΠΑ)- ΠΟΛΥΤΕΚΝΟΙ
61	ΠΛ.Ε ΘΝΙΚ ΗΣ ΑΝΤ.	ΠΑΡΑΜΥΘΙΑ	37,00			ΑΠΟΘΗΚΗ
62		ΠΑΡΑΜΥΘΙΑ	35,00			ΡΟΛΟΪ
63		ΠΑΡΑΜΥΘΙΑ (ΣΙΑΜΕΤΙΑ)	596,00			ΝΕΑ ΔΗΜΟΤΙΚΑ ΣΦΑΓΕΙΑ
64		ΠΑΡΑΜΥΘΙΑ	947,00			ΓΥΜΝΑΣΤΗΡΙΟ (ΓΥΜΝΑΣΙΟΥ- ΛΥΚΕΙΟΥ)
65		ΠΑΡΑΜΥΘΙΑ	2088,26			ΚΛΕΙΣΤΟ ΓΥΜΝΑΣΤΗΡΙΟ
66		ΠΑΡΑΜΥΘΙΑ	286,28			ΠΑΙΔΙΚΟΣ- ΝΗΠΙΑΓΩΓΕΙΟ Α΄
67		ΠΑΡΑΜΥΘΙΑ	290,64			ΠΑΙΔΙΚΟΣ- ΝΗΠΙΑΓΩΓΕΙΟ Β΄

68		ΠΑΡΑΜΥΘΙΑ	2668,00		ΣΧΟΛΙΚΟ ΚΕΝΤΡΟ
69		ΠΑΡΑΜΥΘΙΑ	1100,00		ΔΗΜΟΤΙΚΟ ΣΧΟΛΕΙΟ (ΒΟΥΛΓΑΡΗ)
70		ΠΑΡΑΜΥΘΙΑ (ΣΙΑΜΕΤΙΑ)	30,00		ΔΗΜΟΤΙΚΟ ΣΧΟΛΕΙΟ (ΠΥΡΟΣΒΕΣΤΙΚΗ)
71		ΠΑΡΑΜΥΘΙΑ	2687,00		ΓΥΜΝΑΣΙΟ
72		ΠΑΡΑΜΥΘΙΑ	2307,00		ΛΥΚΕΙΟ
73		ΠΑΡΑΜΥΘΙΑ	2183,00		Τ.Ε.Ε.
74		ΠΑΡΑΜΥΘΙΑ	330,09		ΠΑΛΙΟ ΓΥΜΝΑΣΙΟ- Πίσω ΟΤΕ
75		ΠΑΡΑΜΥΘΙΑ	323,96		Ε.Ε.Ε.ΕΚ.
76		ΠΑΓΚΡΑΤΙ	66,00		ΚΟΙΝΟΤΙΚΟ ΚΑΤΑΣΤΗΜΑ
77		ΠΕΤΟΥΣΙ	119,00		ΔΗΜΟΤΙΚΟ ΣΧΟΛΕΙΟ
78		ΠΕΝΤΕ ΕΚΚΛΗΣΙΕΣ	98,00		ΔΗΜΟΤΙΚΟ ΣΧΟΛΕΙΟ
79		ΠΕΤΡΟΒΙΤΣΑ	115,00		ΔΗΜΟΤΙΚΟ ΣΧΟΛΕΙΟ
80		ΠΛΑΚΩΤΗ	120,00		ΔΗΜΟΤΙΚΟ ΣΧΟΛΕΙΟ
81		ΠΛΑΚΩΤΗ	45,00		ΚΟΙΝΟΤΙΚΟ ΚΑΤΑΣΤΗΜΑ
82		ΠΟΛΥΔΡΟΣΟ	90,00		ΔΗΜΟΤΙΚΟ ΣΧΟΛΕΙΟ
83		ΠΟΛΥΔΡΟΣΟ	18,00		ΚΟΙΝΟΤΙΚΟ ΚΑΤΑΣΤΗΜΑ
84		ΠΟΤΑΜΙΑ	90,00		ΔΗΜΟΤΙΚΟ ΣΧΟΛΕΙΟ
85		ΠΡΟΔΡΟΜΙ	90,00		ΚΟΙΝΟΤΙΚΟ ΚΑΤΑΣΤΗΜΑ
86		ΠΡΟΔΡΟΜΙ	110,00		ΔΗΜΟΤΙΚΟ ΣΧΟΛΕΙΟ
87		ΣΑΛΟΝΙΚΗ	10,00		ΚΟΙΝΟΤΙΚΟ ΚΑΤΑΣΤΗΜΑ
88		ΣΑΛΟΝΙΚΗ	102,00		ΔΗΜΟΤΙΚΟ ΣΧΟΛΕΙΟ
89		ΣΑΜΟΝΙΔΑ	109,00		ΔΗΜΟΤΙΚΟ ΣΧΟΛΕΙΟ
90		ΣΑΜΟΝΙΔΑ	106,25		ΔΙΟΙΚΗΤΗΡΙΟ
91		ΣΕΒΑΣΤΟ	90,00		ΔΗΜΟΤΙΚΟ ΣΧΟΛΕΙΟ
92		ΣΕΒΑΣΤΟ	66,00		ΚΟΙΝΟΤΙΚΟ ΚΑΤΑΣΤΗΜΑ
93		ΣΚΑΝΔΑΛΟ	1450,00		ΣΧΟΛΙΚΟ ΚΕΝΤΡΟ
94		ΣΚΑΝΔΑΛΟ (ΜΑΝΔΡΟΤΟΠΟΣ)	100,00		ΔΗΜΟΤΙΚΟ ΣΧΟΛΕΙΟ

95		ΣΚΑΝΔΑΛΟ	75,00			ΚΟΙΝΟΤΙΚΟ ΚΑΤΑΣΤΗΜΑ
96		ΤΣΑΓΓΑΡΙ	308,00			ΔΗΜΟΤΙΚΟ ΣΧΟΛΕΙΟ
97		ΤΣΑΓΓΑΡΙ	70,40			ΚΟΙΝΟΤΙΚΟ ΚΑΤΑΣΤΗΜΑ
98		ΤΣΑΓΓΑΡΙ	342,00			ΞΕΝΩΝΑΣ
99		ΦΡΟΣΥΝΗ	274,59			ΔΗΜΟΤΙΚΟ ΣΧΟΛΕΙΟ
100		ΦΡΟΣΥΝΗ	83,20			ΔΗΜΟΤΙΚΟ ΣΧΟΛΕΙΟ
101		ΧΟΪΚΑ	245,50			ΠΑΙΔΙΚΟΣ-ΒΡΕΦΟΝΗΠΙΑΚΟΣ ΣΤΑΘΜΟΣ
102		ΧΟΪΚΑ	81,00			ΑΙΘΟΥΣΑ ΠΟΛΛΑΠΛΩΝ ΧΡΗΣΕΩΝ
103		ΧΡΥΣΑΥΓΗ	51,00			ΚΟΙΝΟΤΙΚΟ ΚΑΤΑΣΤΗΜΑ
104		ΧΡΥΣΑΥΓΗ	91,00			ΔΗΜΟΤΙΚΟ ΣΧΟΛΕΙΟ
105		ΨΑΚΑ	134,00			ΔΗΜΟΤΙΚΟ ΣΧΟΛΕΙΟ
106		ΨΑΚΑ	125,00			ΝΗΠΙΑΓΩΓΕΙΟ
107		ΨΑΚΑ	71,00			ΚΟΙΝΟΤΙΚΟ ΚΑΤΑΣΤΗΜΑ

## Οικονομικά Στοιχεία

Έσοδα οικονομικού έτους 2015

Κωδικός (ΚΑ)	Τίτλος	ΠΡΟΗΓΟΥΜΕΝΟ ΟΙΚΟΝΟΜΙΚΟ ΕΤΟΣ 2014		ΟΙΚΟΝΟΜΙΚΟ ΕΤΟΣ 2015		Αυξομειώσεις βάσει αναμορ/σεων
		Διαμορφωθέντα μέχρι 31/12/2014	Βεβαιωθέντα μέχρι 31/12/2014	Ψηφισθέντα υπό του Δ.Σ.	Εγκριθέντα από Περιφέρεια	

### Ανακεφαλαίωση εσόδων (1)

<b>0</b>	<b>ΤΑΚΤΙΚΑ ΕΣΟΔΑ</b>					
01	ΠΡΟΣΟΔΙ ΑΠΟ ΑΚΙΝΗΤΗ ΠΕΡΙΟΥΣΙΑ	376.465,50	342.990,43	350.500,00	350.500,00	350.500,00
02	ΕΣΟΔΑ ΑΠΟ ΚΙΝΗΤΗ ΠΕΡΙΟΥΣΙΑ	149.373,36	81.300,45	82.500,00	82.500,00	82.500,00
03	ΕΣΟΔΑ ΑΠΟ ΑΝΤΑΠΟΔΟΤΙΚΑ ΤΕΛΗ ΚΑΙ ΔΙΚΑΙΩΜΑΤΑ	774.090,00	635.928,42	637.375,73	637.375,73	591.330,97
04	ΕΣΟΔΑ ΑΠΟ ΛΟΙΠΑ ΤΕΛΗ ΔΙΚΑΙΩΜΑΤΑ ΚΑΙ ΠΑΡΟΧΗ ΥΠΗΡΕΣΙΩΝ	83.200,00	72.124,37	58.500,00	58.500,00	58.500,00
05	ΦΟΡΟΙ ΚΑΙ ΕΙΣΦΟΡΕΣ	20.077,38	20.080,96	17.995,00	17.995,00	29.845,65
06	ΕΣΟΔΑ ΑΠΟ ΕΠΙΧΟΡΗΓΗΣΕΙΣ ΓΙΑ ΛΕΙΤΟΥΡΓΙΚΕΣ ΔΑΠΑΝΕΣ	2.177.571,40	2.088.184,35	2.156.974,82	2.156.974,82	2.156.974,82
07	ΛΟΙΠΑ ΤΑΚΤΙΚΑ ΕΣΟΔΑ	3.000,00	2.300,00	32.343,10	32.343,10	32.343,10
	<b>Σύνολο Κ.Α. 0</b>	<b>3.583.777,64</b>	<b>3.242.908,98</b>	<b>3.336.188,65</b>	<b>3.336.188,65</b>	<b>3.301.994,54</b>
<b>1</b>	<b>ΕΚΤΑΚΤΑ ΕΣΟΔΑ</b>					
11	ΕΣΟΔΑ ΑΠΟ ΕΚΠΟΙΗΣΗ ΚΙΝΗΤΗΣ ΚΑΙ ΑΚΙΝΗΤΗΣ ΠΕΡΙΟΥΣΙΑΣ	0,00	0,00	0,00	0,00	0,00
12	ΕΚΤΑΚΤΕΣ ΕΠΙΧΟΡΗΓΗΣΕΙΣ ΓΙΑ ΚΑΛΥΨΗ ΛΕΙΤΟΥΡΓΙΚΩΝ ΔΑΠΑΝΩΝ	13.157,00	13.157,00	21.250,00	21.250,00	71.098,65
13	ΕΠΙΧΟΡΗΓΗΣΕΙΣ ΓΙΑ ΕΠΕΝΔΥΣΕΙΣ	2.278.072,49	661.593,18	2.485.409,43	2.485.409,43	3.115.409,43
14	ΔΩΡΕΕΣ - ΚΛΗΡΟΝΟΜΙΕΣ - ΚΛΗΡΟΔΟΣΙΣ	0,00	0,00	0,00	0,00	0,00
15	ΠΡΟΣΑΥΞΗΣΕΙΣ - ΠΡΟΣΤΙΜΑ - ΠΑΡΑΒΟΛΑ	46.178,23	37.117,54	34.300,00	34.300,00	34.300,00
16	ΛΟΙΠΑ ΕΚΤΑΚΤΑ ΕΣΟΔΑ	780,00	780,00	1.000,00	1.000,00	1.026,73
	<b>Σύνολο Κ.Α. 1</b>	<b>2.338.187,72</b>	<b>712.647,72</b>	<b>2.541.959,43</b>	<b>2.541.959,43</b>	<b>3.221.834,81</b>
<b>2</b>	<b>ΕΣΟΔΑ ΠΑΡΕΛΘΟΝΤΩΝ ΟΙΚΟΝΟΜΙΚΩΝ ΕΤΩΝ ( Π.Ο.Ε.) ΠΟΥ ΒΕΒΑΙΩΝΟΝΤΑΙ ΓΙΑ ΠΡΩΤΗ ΦΟΡΑ</b>					
21	ΕΣΟΔΑ ΠΟΕ ΤΑΚΤΙΚΑ	268.607,74	260.962,46	177.000,00	177.000,00	177.083,88
22	ΕΣΟΔΑ Π.Ο.Ε. ΕΚΤΑΚΤΑ	1.080,00	10.780,00	0,00	0,00	5.500,00
	<b>Σύνολο Κ.Α. 2</b>	<b>269.687,74</b>	<b>271.742,46</b>	<b>177.000,00</b>	<b>177.000,00</b>	<b>182.583,88</b>
<b>3</b>	<b>ΕΙΣΠΡΑΞΕΙΣ ΑΠΟ ΔΑΝΕΙΑ ΚΑΙ ΑΠΑΙΤΗΣΕΙΣ ΑΠΟ Π.Ο.Ε.</b>					
31	ΕΙΣΠΡΑΞΕΙΣ ΑΠΟ ΔΑΝΕΙΑ	0,00	0,00	0,00	0,00	0,00
32	ΕΙΣΠΡΑΚΤΕΑ ΥΠΟΛΟΙΠΑ ΑΠΟ ΒΕΒΑΙΩΘΕΝΤΑ ΕΣΟΔΑ ΚΑΤΑ ΤΑ ΠΑΡΕΛΘΟΝΤΑ ΕΤΗ	701.098,66	657.080,51	709.720,46	709.720,46	709.720,46
	<b>Σύνολο Κ.Α. 3</b>	<b>701.098,66</b>	<b>657.080,51</b>	<b>709.720,46</b>	<b>709.720,46</b>	<b>709.720,46</b>
<b>4</b>	<b>ΕΙΣΠΡΑΞΕΙΣ ΥΠΕΡ ΤΟΥ ΔΗΜΟΣΙΟΥ ΚΑΙ ΤΡΙΤΩΝ ΚΑΙ ΕΠΙΣΤΡΟΦΕΣ ΧΡΗΜΑΤΩΝ</b>					
41	ΕΙΣΠΡΑΞΕΙΣ ΥΠΕΡ ΤΟΥ ΔΗΜΟΣΙΟΥ ΚΑΙ ΤΡΙΤΩΝ	827.157,98	736.262,67	843.492,00	843.492,00	843.492,00
42	ΕΠΙΣΤΡΟΦΕΣ ΧΡΗΜΑΤΩΝ	45.500,00	5.385,25	52.500,00	52.500,00	52.500,00
	<b>Σύνολο Κ.Α. 4</b>	<b>872.657,98</b>	<b>741.647,92</b>	<b>895.992,00</b>	<b>895.992,00</b>	<b>895.992,00</b>
<b>5</b>	<b>ΧΡΗΜΑΤΙΚΟ ΥΠΟΛΟΙΠΟ</b>					
511	Χρηματικό υπόλοιπο προερχόμενο από τακτικά έσοδα	1.349.252,98	1.177.712,68	1.075.223,43	1.075.223,43	955.945,93
512	Χρηματικό υπόλοιπο προερχόμενο από έκτακτα έσοδα	2.129.027,67	1.881.427,20	1.612.552,68	1.612.552,68	1.521.847,79
	<b>Σύνολο Κ.Α. 5</b>	<b>3.478.280,65</b>	<b>3.059.139,88</b>	<b>2.687.776,11</b>	<b>2.687.776,11</b>	<b>2.477.793,72</b>

Κωδικός (ΚΑ)	Τίτλος	ΠΡΟΗΓΟΥΜΕΝΟ ΟΙΚΟΝΟΜΙΚΟ ΕΤΟΣ 2014		ΟΙΚΟΝΟΜΙΚΟ ΕΤΟΣ 2015		Αυξομειώσεις βάσει αναμορ/σεων
		Διαμορφωθέντα μέχρι 31/12/2014	Βεβαιωθέντα μέχρι 31/12/2014	Ψηφισθέντα υπό του Δ.Σ.	Εγκριθέντα από Περιφέρεια	
<b>Γενικά σύνολα των ΕΣΟΔΩΝ</b>		<b>11.243.690,39</b>	<b>8.685.167,47</b>	<b>10.348.636,65</b>	<b>10.348.636,65</b>	<b>10.789.919,41</b>

Δαπάνες οικονομικού έτους 2015

Κωδικός (ΚΑ)	Τίτλος	ΠΡΟΗΓΟΥΜΕΝΟ ΟΙΚΟΝΟΜΙΚΟ ΕΤΟΣ 2014		ΟΙΚΟΝΟΜΙΚΟ ΕΤΟΣ 2015		Αυξομειώσεις βάσει αναμορφώσεων
		Διαμορφωθέντα μέχρι 31/12/2014	Ενταλθέντα μέχρι 31/12/2014	Ψηφισθέντα υπό του Δ.Σ.	Εγκριθέντα από Περιφέρεια	

## Ανακεφαλαίωση

### Πίνακας 1

6	<b>ΕΞΟΔΑ ΧΡΗΣΗΣ</b>					
60	Αμοιβές και έξοδα προσωπικού	1.793.854,08	1.478.152,22	1.458.431,47	1.458.431,47	1.465.841,47
61	Αμοιβές αιρετών και τρίτων	296.494,48	258.255,65	287.637,96	287.637,96	282.637,96
62	Παροχές τρίτων	1.111.332,11	764.653,19	1.060.310,94	1.060.310,94	1.046.000,94
63	Φόροι - τέλη	54.263,52	20.580,83	38.300,00	38.300,00	41.100,00
64	Λοιπά γενικά έξοδα	144.325,52	84.477,54	168.300,00	168.300,00	150.300,00
65	Πληρωμές για την εξυπηρέτηση δημοσίας πίστης	121.076,76	119.191,07	116.077,49	116.077,49	121.077,49
66	Δαπάνες προμήθειας αναλωσίμων	691.637,99	379.430,58	671.700,00	671.700,00	656.554,35
67	Πληρωμές για μεταβιβάσεις εισοδημάτων σε τρίτους. Παραχωρήσεις - Παροχές - Επιχορηγήσεις - Δωρεές	428.741,23	339.275,27	459.717,57	459.717,57	469.717,57
68	Λοιπά έξοδα	13.500,00	12.243,58	6.000,00	6.000,00	6.000,00
<b>Σύνολο Κ.Α. 6</b>		<b>4.655.225,69</b>	<b>3.456.259,93</b>	<b>4.266.475,43</b>	<b>4.266.475,43</b>	<b>4.239.229,78</b>
7	<b>ΕΠΕΝΔΥΣΕΙΣ</b>					
71	Αγορές κτιρίων τεχνικών έργων και προμήθειας παγίων	499.200,00	165.133,20	284.732,20	284.732,20	253.356,20
73	Έργα	4.028.479,12	950.716,23	3.556.961,36	3.556.961,36	3.975.984,10
74	Μελέτες, έρευνες, πειραματικές εργασίες και ειδικές δαπάνες	478.730,00	167.784,86	378.206,00	378.206,00	420.644,65
75	Τίτλοι πάγιας επένδυσης (συμμετοχές σε επιχειρήσεις)	0,00	0,00	0,00	0,00	0,00
<b>Σύνολο Κ.Α. 7</b>		<b>5.006.409,12</b>	<b>1.283.634,29</b>	<b>4.219.899,56</b>	<b>4.219.899,56</b>	<b>4.649.984,95</b>
8	<b>ΠΛΗΡΩΜΕΣ Π.Ο.Ε. &amp; ΛΟΙΠΕΣ ΑΠΟΔΟΣΕΙΣ ΚΑΙ ΠΡΟΒΑΨΕΙΣ</b>					
81	Πληρωμές υποχρεώσεων (Π.Ο.Ε.)	242.279,77	118.076,26	356.287,17	356.287,17	507.592,28
82	Λοιπές αποδόσεις	876.327,41	676.636,83	809.800,00	809.800,00	809.800,00
83	Επιχορηγούμενες Πληρωμές Υποχρεώσεων Π.Ο.Ε.	0,00	0,00	0,00	0,00	0,00
85	Προβλέψεις μη εισπραχθείσων εισπρακτέων υπολοίπων βεβαιωμένων κατά τα ΠΟΕ εντός του οικονομικού έτους	561.284,42	0,00	562.701,25	562.701,25	562.701,25
<b>Σύνολο Κ.Α. 8</b>		<b>1.679.891,60</b>	<b>794.713,09</b>	<b>1.728.788,42</b>	<b>1.728.788,42</b>	<b>1.880.093,53</b>
9	<b>ΑΠΟΘΕΜΑΤΙΚΟ</b>					
91	Ποσό διαθέσιμο για αναπλήρωση των ανεπαρκών πιστώσεων για τη δημιουργία νέων μη προβλεπόμενων στον προϋπολογισμό	-35.998,89	0,00	133.473,24	133.473,24	20.611,15
<b>Σύνολο Κ.Α. 9</b>		<b>-35.998,89</b>	<b>0,00</b>	<b>133.473,24</b>	<b>133.473,24</b>	<b>20.611,15</b>
<b>Γενικά σύνολα των ΔΑΠΑΝΩΝ</b>		<b>11.305.527,52</b>	<b>5.534.607,31</b>	<b>10.348.636,65</b>	<b>10.348.636,65</b>	<b>10.789.919,41</b>

Κωδικός (ΚΑ)	Τίτλος	ΠΡΟΗΓΟΥΜΕΝΟ ΟΙΚΟΝΟΜΙΚΟ ΕΤΟΣ 2014		ΟΙΚΟΝΟΜΙΚΟ ΕΤΟΣ 2015		Αυξομειώσεις βάσει αναμορφώσεων
		Διαμορφωθέντα μέχρι 31/12/2014	Ενταλθέντα μέχρι 31/12/2014	Ψηφισθέντα υπό του Δ. Σ.	Εγκριθέντα από Περιφέρεια	

**Πίνακας 2** **Σύνολα ανά υπηρεσία**

00	ΓΕΝΙΚΕΣ ΥΠΗΡΕΣΙΕΣ	1.165.194,55	956.786,12	1.166.363,72	1.166.363,72	1.176.363,72
10	ΟΙΚΟΝΟΜΙΚΕΣ ΔΙΟΙΚΗΤΙΚΕΣ ΥΠΗΡΕΣΙΕΣ	985.111,04	770.372,89	730.979,72	730.979,72	744.956,02
15	ΥΠΗΡΕΣΙΕΣ ΠΟΛΙΤΙΣΜΟΥ ΑΘΛΗΤΙΣΜΟΥ ΚΟΙΝΩΝΙΚΗΣ ΠΟΛΙΤΙΚΗΣ	136.150,88	59.695,89	112.550,44	112.550,44	91.100,24
20	ΥΠΗΡΕΣΙΕΣ ΚΑΘΑΡΙΟΤΗΤΑΣ ΚΑΙ ΗΛΕΚΤΡΟΦΩΤΙΣΜΟΥ	1.375.310,69	1.197.339,09	1.049.240,59	1.049.240,59	1.035.608,36
25	ΥΠΗΡΕΣΙΕΣ ΥΔΡΕΥΣΗΣ ΑΡΔΕΥΣΗΣ ΑΠΟΧΕΤΕΥΣΗΣ	648.085,29	303.014,80	699.132,26	699.132,26	687.293,05
30	ΥΠΗΡΕΣΙΕΣ ΤΕΧΝΙΚΩΝ ΕΡΓΩΝ	5.002.821,36	1.250.389,64	4.469.881,14	4.469.881,14	4.857.227,57
35	ΥΠΗΡΕΣΙΕΣ ΠΡΑΣΙΝΟΥ	107.861,00	76.037,16	104.447,48	104.447,48	104.447,48
40	ΥΠΗΡΕΣΙΕΣ ΠΟΛΕΟΔΟΜΙΑΣ	0,00	0,00	0,00	27.000,00	27.000,00
45	ΥΠΗΡΕΣΙΕΣ ΝΕΚΡΟΤΑΦΕΙΩΝ	54.400,00	0,00	27.000,00	27.000,00	0,00
50	ΔΗΜΟΤΙΚΗ ΑΣΤΥΝΟΜΙΑ	0,00	0,00	0,00	0,00	0,00
70	ΛΟΙΠΕΣ ΥΠΗΡΕΣΙΕΣ	186.700,00	126.258,63	126.779,64	126.779,64	165.218,29
80	ΠΛΗΡΩΜΕΣ Π.Ο.Ε. & ΛΟΙΠΕΣ ΑΠΟΔΟΣΕΙΣ ΚΑΙ ΠΡΟΒΛΕΨΕΙΣ	1.679.891,60	794.713,09	1.728.788,42	1.728.788,42	1.880.093,53
	Άλλες υπηρεσίες	-35.998,89	0,00	133.473,24	133.473,24	20.611,15
<b>Γενικά σύνολα των ΔΑΠΑΝΩΝ</b>		<b>11.305.527,52</b>	<b>5.534.607,31</b>	<b>10.348.636,65</b>	<b>10.348.636,65</b>	<b>10.789.919,41</b>

Γενική Ανακεφαλαίωση οικονομικού έτους 2015

Κωδικός (ΚΑ)	Τίτλος	ΠΡΟΗΓΟΥΜΕΝΟ ΟΙΚΟΝΟΜΙΚΟ ΕΤΟΣ 2014		ΟΙΚΟΝΟΜΙΚΟ ΕΤΟΣ 2015		Αυξομειώσεις βάσει αναμορφώσεων
		Διαμορφωθέντα μέχρι 31/12/2014	Ενταλθέντα μέχρι 31/12/2014	Ψηφισθέντα υπό του Δ. Σ.	Εγκριθέντα από Περιφέρεια	

**Πίνακας 2** **Σύνολα ανά υπηρεσία**

00	ΓΕΝΙΚΕΣ ΥΠΗΡΕΣΙΕΣ	1.165.194,55	956.786,12	1.166.363,72	1.166.363,72	1.176.363,72
10	ΟΙΚΟΝΟΜΙΚΕΣ ΔΙΟΙΚΗΤΙΚΕΣ ΥΠΗΡΕΣΙΕΣ	985.111,04	770.372,89	730.979,72	730.979,72	744.956,02
15	ΥΠΗΡΕΣΙΕΣ ΠΟΛΙΤΙΣΜΟΥ ΑΘΛΗΤΙΣΜΟΥ ΚΟΙΝΩΝΙΚΗΣ ΠΟΛΙΤΙΚΗΣ	136.150,88	59.695,89	112.550,44	112.550,44	91.100,24
20	ΥΠΗΡΕΣΙΕΣ ΚΑΘΑΡΙΟΤΗΤΑΣ ΚΑΙ ΗΛΕΚΤΡΟΦΩΤΙΣΜΟΥ	1.375.310,69	1.197.339,09	1.049.240,59	1.049.240,59	1.035.608,36
25	ΥΠΗΡΕΣΙΕΣ ΥΔΡΕΥΣΗΣ ΑΡΔΕΥΣΗΣ ΑΠΟΧΕΤΕΥΣΗΣ	648.085,29	303.014,80	699.132,26	699.132,26	687.293,05
30	ΥΠΗΡΕΣΙΕΣ ΤΕΧΝΙΚΩΝ ΕΡΓΩΝ	5.002.821,36	1.250.389,64	4.469.881,14	4.469.881,14	4.857.227,57
35	ΥΠΗΡΕΣΙΕΣ ΠΡΑΣΙΝΟΥ	107.861,00	76.037,16	104.447,48	104.447,48	104.447,48
40	ΥΠΗΡΕΣΙΕΣ ΠΟΛΕΟΔΟΜΙΑΣ	0,00	0,00	0,00	27.000,00	27.000,00
45	ΥΠΗΡΕΣΙΕΣ ΝΕΚΡΟΤΑΦΕΙΩΝ	54.400,00	0,00	27.000,00	27.000,00	0,00
50	ΔΗΜΟΤΙΚΗ ΑΣΤΥΝΟΜΙΑ	0,00	0,00	0,00	0,00	0,00
70	ΛΟΙΠΕΣ ΥΠΗΡΕΣΙΕΣ	186.700,00	126.258,63	126.779,64	126.779,64	165.218,29
80	ΠΛΗΡΩΜΕΣ Π.Ο.Ε. & ΛΟΙΠΕΣ ΑΠΟΔΟΣΕΙΣ ΚΑΙ ΠΡΟΒΛΕΨΕΙΣ	1.679.891,60	794.713,09	1.728.788,42	1.728.788,42	1.880.093,53
	Άλλες υπηρεσίες	-35.998,89	0,00	133.473,24	133.473,24	20.611,15
<b>Γενικά σύνολα των ΔΑΠΑΝΩΝ</b>		<b>11.305.527,52</b>	<b>5.534.607,31</b>	<b>10.348.636,65</b>	<b>10.348.636,65</b>	<b>10.789.919,41</b>

## ΑΞΙΟΛΟΓΗΣΗ ΕΞΩΤΕΡΙΚΟΥ ΚΑΙ ΕΣΩΤΕΡΙΚΟΥ ΠΕΡΙΒΑΛΛΟΝΤΟΣ ΤΟΥ ΔΗΜΟΥ ΣΟΥΛΙΟΥ ΚΑΙ ΕΝΤΟΠΙΣΜΟΣ ΚΡΙΣΙΜΩΝ ΖΗΤΗΜΑΤΩΝ ΕΣΩΤΕΡΙΚΗΣ ΑΝΑΠΤΥΞΗΣ

### Αξιολόγηση Εξωτερικού Περιβάλλοντος

Στους Πίνακες που ακολουθούν αξιολογείται η κατάσταση του Δήμου Σουλίου στους τρεις Θεματικούς Τομείς - Στόχους

1. ΕΝΙΣΧΥΣΗ ΥΠΟΔΟΜΩΝ – ΠΡΟΣΤΑΣΙΑ ΠΕΡΙΒΑΛΛΟΝΤΟΣ ΚΑΙ ΠΟΙΟΤΗΤΑΣ ΖΩΗΣ
2. ΥΓΕΙΑ - ΚΟΙΝΩΝΙΚΗ ΠΟΛΙΤΙΚΗ – ΠΑΙΔΕΙΑ - ΠΟΛΙΤΙΣΜΟΣ -ΑΘΛΗΤΙΣΜΟΣ
3. ΤΟΠΙΚΗ ΚΟΙΝΩΝΙΑ ΚΑΙ ΑΠΑΣΧΟΛΗΣΗ – ΑΓΡΟΤΙΚΗ ΑΝΑΠΤΥΞΗ

και εντοπίζονται τα κρίσιμα ζητήματα τοπικής ανάπτυξης.

### ΘΕΜΑΤΙΚΟΣ ΤΟΜΕΑΣ 1 : ΕΝΙΣΧΥΣΗ ΥΠΟΔΟΜΩΝ – ΠΡΟΣΤΑΣΙΑ ΠΕΡΙΒΑΛΛΟΝΤΟΣ ΚΑΙ ΠΟΙΟΤΗΤΑΣ ΖΩΗΣ

#### Μέτρο 1.1: Φυσικό περιβάλλον - Διαχείριση αποβλήτων και διαχείριση περιβαλλοντικών κινδύνων

Προβλήματα	Δυνατότητες
<ol style="list-style-type: none"> <li>1. Μέτρια έως ελάχιστη ανταπόκριση των πολιτών σε περιβαλλοντικά θέματα</li> <li>2. Ανεπαρκής προστασία του φυσικού περιβάλλοντος (κίνδυνοι πυρκαγιών, παράνομο κυνήγι)</li> <li>3. Έλλειψη ολοκληρωμένης διαχείρισης αποβλήτων</li> <li>4. Η αυξημένη παραγωγή στερεών αποβλήτων ανά κάτοικο και συνακόλουθα αυξημένη χρησιμοποίηση του ΧΥΤΑ. Επειδή δεν υπάρχει ολοκληρωμένη διαχείριση αποβλήτων (προγράμματα διαλογής στην πηγή, επαναχρησιμοποίησης υλικών, κομποστοποίησης, ανακύκλωσης κτλ), τα απόβλητα που παράγονται, κυρίως στις κατοικίες, οδηγούνται στο ΧΥΤΑ ο οποίος υπολειπεται.</li> <li>5. Ανεξέλεγκτη απόρριψη απορριμμάτων ύπαρξη παρόδιων απορριμμάτων</li> <li>6. Ρύπανση από τη χρήση χημικών λιπασμάτων και φυτοφαρμάκων</li> <li>7. Ρύπανση ρεμάτων και ποταμών από κτηνοτροφικά και</li> </ol>	<ol style="list-style-type: none"> <li>1. Υπάρχουν μεγάλα περιθώρια ευαισθητοποίησης των πολιτών σε περιβαλλοντικά θέματα, γεγονός που μπορεί να αποτρέψει καταστροφές που προέρχονται από ανθρώπινες συμπεριφορές</li> <li>2. Ο ορεινός όγκος συνιστά το φυσικό απόθεμα του Δήμου και προσφέρει υψηλές δυνατότητες ανάδειξης και αξιοποίησης</li> <li>3. Οι όχθες του ποταμού Αχέροντα - Καλαμά μπορούν να αξιοποιηθούν και να αποτελέσουν ένα πόλο αναψυχής για τους κατοίκους του Δήμου και τους επισκέπτες</li> <li>4. Φυσικό περιβάλλον με μεγάλη βιοποικιλότητα και εξαιρετική ποιότητα πόρων (υδατικών πόροι, οικότοποι, περιοχές ιδιαίτερου φυσικού κάλλους)</li> <li>5. Χαμηλό επίπεδο επιβάρυνσης του περιβάλλοντος από ανθρώπινες δραστηριότητες (αγροτουρισμό, βιομηχανία, ενέργεια)</li> <li>6. Οι κλιματικές συνθήκες ευνοούν την φυσική ανόρθωση της βλάστησης του νομού εάν ληφθούν τα κατάλληλα</li> </ol>



<p>αστικά λύματα</p> <ol style="list-style-type: none"> <li>8. Τα απόβλητα από επισκευές, εκσκαφές και κατεδαφίσεις απορρίπτονται ανεξέλεγκτα σε διάφορα σημεία του Δήμου λόγω έλλειψης χώρου εναπόθεσης .</li> <li>9. Έλλειψη διαδικασιών ελέγχου, επιτήρησης και εφαρμογής των όποιων μέτρων</li> <li>10. Ελλείψεις και παλιός εξοπλισμός στην υπηρεσία καθαριότητας του Δήμου – έλλειψη μόνιμου προσωπικού</li> <li>11. Λαθροϋλοτομία</li> <li>12. Ελλείψεις διάνοιξη δρόμων πυροπροστασίας</li> <li>13. Έντονα πλημμυρικά φαινόμενα</li> <li>14. Κατολισθήσεις</li> <li>15. Αδυναμία διαχείρισης αδέσποτων</li> </ol>	<p>μέτρα προστασίας</p> <ol style="list-style-type: none"> <li>7. Ικανοποιητική διαθεσιμότητα υδατικών πόρων</li> <li>8. Περιθώρια βελτίωσης και ευνοϊκό περιβάλλον ολοκληρωμένης διαχείριση απορριμμάτων – ανακύκλωση – διαλογή στην πηγή.</li> <li>9. Δυνατότητες βελτίωσης της λειτουργίας στο ΧΥΤΑ στον Καρβουνάρι - μετατροπή σε ΧΥΤΥ</li> <li>10.Υπάρχει εθελοντική πρωτοβουλία προς την κατεύθυνση της προστασίας του φυσικού περιβάλλοντος που πρέπει να ενισχυθεί και να οργανωθεί επιχειρησιακά.</li> <li>11.Η περιβαλλοντική εκπαίδευση που υλοποιείται στα σχολεία μπορεί να χρησιμοποιηθεί ως όχημα για την ευαισθητοποίηση των γονέων-δημοτών.</li> <li>12.Μεγάλα περιθώρια βελτίωσης των υπηρεσιών καθαριότητας και αποκομιδής με άμεσο αποτέλεσμα την καθαριότητας του Δήμου και ιδιαίτερα όσον αφορά στα παρόδια απορρίμματα.</li> <li>13.Αποτελεσματικές παρεμβάσεις της πολιτικής προστασίας στην αντιμετώπιση περιβαλλοντικών κινδύνων</li> <li>14.Αξιοποίηση της βιομάζας</li> </ol>
---	---

<b>Κίνδυνοι</b>	<b>Ευκαιρίες</b>
-----------------	------------------

<ol style="list-style-type: none"> <li>1. Έλλειψη ολοκληρωμένης διαχείρισης απορριμμάτων</li> <li>2. Η ρύπανση του εδάφους και των υπόγειων νερών</li> <li>3. Η αυξανόμενη απειλή για την δημόσια υγεία</li> <li>4. Η άμβλυνση συνειδήσεων των πολιτών σχετικά με τις ευθύνες τους.</li> <li>5. Αισθητική υποβάθμιση</li> <li>6. Αδυναμία υλοποίησης εξαιτίας στενότητας πόρων και της οικονομικής κρίσης</li> </ol>	<ol style="list-style-type: none"> <li>1. Η πολιτική της πράσινης ανάπτυξης με στόχο την προστασία του περιβάλλοντος και νέα χρηματοδοτικά μέσα στα πλαίσια του ΕΣΠΑ και άλλων προγραμμάτων χρηματοδότησης</li> <li>2. Η ύπαρξη εθνικού θεσμικού πλαισίου για την Διαχείριση Αποβλήτων σε Περιφερειακό επίπεδο.</li> <li>3. Η ύπαρξη εγκεκριμένων συστημάτων εναλλακτικής διαχείρισης υλικών.</li> <li>4. Οι πολιτικές για την επίτευξη συγκεκριμένων ποσοτικών στόχων αναφορικά με την μείωση των αποβλήτων που καταλήγουν σε ΧΥΤΑ.</li> </ol>
--	---

<b>ΚΡΙΣΙΜΑ ΖΗΤΗΜΑΤΑ ΤΟΠΙΚΗΣ ΑΝΑΠΤΥΞΗΣ</b>
---

<ol style="list-style-type: none"> <li>1. Μέτριος βαθμός ευαισθητοποίησης πολιτών σε περιβαλλοντικά θέματα</li> <li>2. Η διεκδίκηση πόρων από την πολιτεία για προγράμματα ‘πράσινης ανάπτυξης’</li> <li>3. Ανάγκη εναρμόνισης του συστήματος με τις Κοινοτικές και Εθνικές πολιτικές διαχείρισης απορριμμάτων</li> <li>4. Ο μέτριος βαθμός ευαισθητοποίησης και η συμβολή των πολιτών στο συνολικό πρόγραμμα διαχείρισης απορριμμάτων</li> <li>5. Περιθώρια βελτίωσης του επιπέδου καθαριότητας της πόλης.</li> <li>6. Αξιοποίηση των συγκριτικών πλεονεκτημάτων της περιοχής, ενσωματώνοντας τις νέες τάσεις και κατευθύνσεις</li> </ol>
--

ανάπτυξης για τον ορεινό όγκο

7. Ενίσχυση της Πολιτικής Προστασίας
8. Προστασία – προβολή και αξιοποίηση του φυσικού περιβάλλοντος και των φυσικών πόρων.
9. Διαχείριση Απορριμμάτων – Βιολογικός Καθαρισμός
10. Επιλογή μεθόδων ορθολογικής διαχείρισης υδατικών πόρων
11. Προστασία του περιβάλλοντος και αξιοποίηση του παραποτάμιου μετώπου
12. Αντιπλημμυρική θωράκιση των οικισμών και της ευρύτερης περιοχής με διευθετήσεις και καθαρισμό χειμάρρων

### Μέτρο 1.2: Οικιστικό περιβάλλον

Προβλήματα	Δυνατότητες
<ol style="list-style-type: none"> <li>1. Ανάγκη αναθεώρηση επέκταση Γενικού Πολεοδομικού σχεδιασμού Παραμυθιάς – χρήσεις γης και όλου του Δήμου</li> <li>2. Αναρχη δόμηση</li> <li>3. Οριοθετήσεις – Επεκτάσεις οικισμών</li> <li>4. Καταπατήσεις δημοτικών εκτάσεων</li> <li>5. Έλλειψη ιδιοκτησιακού καθεστώτος σε διάφορες περιοχές του Δήμου</li> <li>6. Ανάγκη δημιουργίας νέου κοιμητηρίου στην Παραμυθιά</li> <li>7. Αυθαίρετες παρεμβάσεις σε κοινόχρηστους χώρους</li> </ol>	<ol style="list-style-type: none"> <li>1. Ύπαρξη αναξιοποίητης γης που μπορεί να διανεμηθεί σε δικαιούχους – εργατικές κατοικίες</li> <li>2. Αξιοποίηση και ανάδειξη δημοσίων δημοτικών κτιρίων (κατασκήνωση – ΚΕΓΕ – Σχολείο Βούλγαρη κλπ)</li> <li>3. Ύπαρξη προμελέτης για την ανάδειξη του ιστορικού κέντρου Παραμυθιάς</li> <li>4. Καθορισμός ειδικών ορών αρχιτεκτονικής γραμμής για διατήρηση της γραφικότητας</li> <li>5. Οριοθέτηση όλων των οικισμών και μελέτες πολεοδόμησης αυτών</li> <li>6. Υλοποίηση έργων υποδομής που προκύπτουν από την εφαρμογή σχεδίου πόλεως Γαρδίκι</li> <li>7. Ύπαρξη χωροταξικού σχεδιασμού στο Σούλι</li> <li>8. Αναθεώρηση και ανασύνταξη Γενικού Πολεοδομικού που να αναφέρεται σε όλο το Δήμο</li> <li>9. Αστικές αναπλάσεις – Δενδροφυτεύσεις</li> <li>10. Εφαρμογή ρυμοτομικού σχεδίου πόλης Παραμυθιάς</li> <li>11. Έργα αναβάθμισης κοιμητηρίων και δημιουργία νέων</li> </ol>
Κίνδυνοι	Ευκαιρίες
<ol style="list-style-type: none"> <li>1. Υποβάθμιση της ποιότητας ζωής στην έδρα του Δήμου και στις τοπικές κοινότητες αν δεν γίνουν έργα αναβάθμισης του οικιστικού . περιβάλλοντος</li> <li>2. Αλλοίωση του παραδοσιακού χαρακτήρα της Πόλης της Παραμυθιάς και του Σουλίου, καταστροφές του πλούσιου οικιστικού αποθέματος εάν δεν δοθούν πόροι και</li> </ol>	<ol style="list-style-type: none"> <li>1. Η νέα προγραμματική περίοδος 2014-2020</li> <li>2. Άλλα χρηματοδοτικά προγράμματα</li> </ol>

αρμοδιότητες στην Τ. Αυτοδιοίκηση

### ΚΡΙΣΙΜΑ ΖΗΤΗΜΑΤΑ ΤΟΠΙΚΗΣ ΑΝΑΠΤΥΞΗΣ

1. Αναξιοποίητη δημοτική περιουσία
2. Οικιστική φόρτιση των υπαρχόντων πολεοδομικών ενοτήτων της πόλης λόγω καθυστέρησης των πολεοδομικών επεκτάσεων
3. Μειωμένη οικοδομική δραστηριότητα λόγω της οικονομικής κρίσης
4. Χωροταξικός Σχεδιασμός

### Μέτρο 1.3: Μεταφορικές υποδομές - Κυκλοφορία – Στάθμευση - Συγκοινωνίες

Προβλήματα	Δυνατότητες
<ol style="list-style-type: none"> <li>1. Υπάρχει μόνο ένας χώρος στάθμευσης στην Παραμυθιά στο Δημοτικό Σχολείο Βούλγαρη</li> <li>2. Ο πεζός δε μπορεί να εξυπηρετηθεί με άνεση και ασφάλεια στην πόλη λόγω υπέρμετρης χρήσης των Ι.Χ. και εξαιτίας έλλειψης πεζοδρομίων</li> <li>3. Αυξημένες ανάγκες συντήρησης και δημιουργίας νέων συγκοινωνιακών υποδομών σε όλες τις Τ.Κ. καθώς και στην Δ.Κ Παραμυθιάς</li> <li>4. Μειωμένες υποδομές πρόσβασης των ατόμων με αναπηρία.</li> <li>5. Έλλειψη κόμβων</li> <li>6. Κακή νοοτροπία οδικής συμπεριφοράς</li> <li>7. Η κακή κατάσταση της βατότητας των αγροτικών δρόμων</li> <li>8. Έλλειψη δημοτικής αστυνομίας</li> <li>9. Απομόνωση των απομακρυσμένων χωριών</li> </ol>	<ol style="list-style-type: none"> <li>1. Έργα βελτίωσης οδικών αξόνων</li> <li>2. Εκπόνηση και Εφαρμογή Κυκλοφοριακής Μελέτης</li> <li>3. Εφαρμογή των υπαρχόντων κυκλοφοριακών οδηγιών</li> <li>4. Κατασκευή νέων χώρων στάθμευσης</li> <li>5. Ίδρυση ενδοδημοτική συγκοινωνία που θα εξυπηρετεί τον ευρύτερο Καλλικρατικό Δήμο Σουλίου</li> </ol>
Κίνδυνοι	Ευκαιρίες
<ol style="list-style-type: none"> <li>1. Καθυστερήσεις στην εξυπηρέτηση βασικών καθημερινών αναγκών</li> <li>2. Προβληματική λειτουργία της αγοράς</li> <li>3. Ατυχήματα</li> </ol>	<ol style="list-style-type: none"> <li>1. Οι συνθήκες στο κέντρο της πόλης που η ίδια η "αγορά" διαμόρφωσε ως προς τις κύριες λειτουργίες του (καταστήματα, τράπεζες, επιχειρήσεις αναψυχής) δημιουργούν ευνοϊκό περιβάλλον για παρεμβάσεις σ' ένα ευρύτερο σύνολο πολεοδομικών ενοτήτων</li> <li>2. Η εξασφάλιση χρηματοδότησης για σημαντικά έργα μέσω ΕΣΠΑ και άλλων προγραμμάτων</li> </ol>

### ΚΡΙΣΙΜΑ ΖΗΤΗΜΑΤΑ ΤΟΠΙΚΗΣ ΑΝΑΠΤΥΞΗΣ

1. Η αύξηση των αναγκών δημιουργεί αυξημένες απαιτήσεις για διάνοιξη και συντηρήσεις δρόμων και χώρων στάθμευσης.
2. Επιδείνωση των κυκλοφοριακών συνθηκών σε γειτονιές και ιδιαίτερα στο κέντρο της πόλης κατά τις ώρες αιχμής
3. Έλλειψη υποδομών για χρήση εναλλακτικών τρόπων μετακίνησης των κατοίκων, επιπλέον η αυξανόμενη χρήση του αυτοκινήτου αλλοιώνει τον παραδοσιακό χαρακτήρα και δημιουργεί προβλήματα στους μόνιμους κατοίκους και στους επισκέπτες.

**Μέτρο 1.4: Ύδρευσης – Αποχέτευσης – Ενέργειας – Επικοινωνιών**

Προβλήματα	Δυνατότητες
<p>Αν και ο Δήμος διαθέτει στους πολίτες το νερό σε επάρκεια και ποιότητα εν τούτοις:</p> <ol style="list-style-type: none"> <li>1. Η κατανάλωση του νερού έχει αυξηθεί σημαντικά τα τελευταία χρόνια και ο Δήμος πρέπει να καλύπτει συνεχώς τις αυξανόμενες ανάγκες,</li> <li>2. Σε ορισμένες περιοχές του Δήμου τους καλοκαιρινούς μήνες παρατηρείται μείωση των αποθεμάτων νερού, σε συνδυασμό με κατασπατάληση, με αποτέλεσμα κατοικίες να μένουν χωρίς νερό</li> <li>3. Οι κάτοικοι χρησιμοποιούν το πόσιμο νερό για άρδευση με αποτέλεσμα να δημιουργούνται σοβαρά προβλήματα</li> <li>4. Δεν υπάρχει αποχετευτικό δίκτυο και βιολογικός καθαρισμός με σοβαρά περιβαλλοντικά και υγειονομικά προβλήματα</li> <li>5. Σε πολλά σημεία οι σωλήνες ύδρευσης κα αποχέτευσης γειτνιάζουν</li> <li>6. Προβλήματα τηλεπικοινωνίας στις απομακρυσμένες περιοχές</li> <li>7. Έλλειψη σε ορισμένα Δημοτικά διαμερίσματα χρήσης ADSL</li> <li>8. Υψηλό κόστος ηλεκτροφωτισμού</li> <li>9. Σημεία με υπερφωτισμό – σκοτεινά σημεία</li> </ol>	<ol style="list-style-type: none"> <li>1. Μελέτη αποχετευτικού - έχει δημοπρατηθεί η αποχέτευση της Παραμυθιάς</li> <li>2. Ολοκληρωμένες μελέτες δικτύων για βελτίωση – επέκτασης και αντικατάστασης παλαιών δικτύων ύδρευσης</li> <li>3. Ηλεκτρονική αποτύπωση όλων των κοινοφελών δικτύων</li> <li>4. Καλή ποιότητα πόσιμου νερού</li> <li>5. Βελτίωσης ηλεκτρολογικών εγκαταστάσεων με νέου τύπου λάμπες εξοικονόμησης ενέργεια</li> <li>6. Εγκατάσταση Φ/Β συστημάτων σε δημόσια κτίρια</li> <li>7. Αξιοποίηση ΑΠΕ (Εκπόνηση μελέτης εξοικονόμησης ενέργειας - Εκπόνηση μελέτης εναλλακτικών μορφών ενέργειας και γεωθερμίας)</li> <li>8. Η ευαισθητοποίηση των πολιτών για ελαχιστοποίηση της κατανάλωσης νερού παρουσιάζει μεγάλα περιθώρια βελτίωσης.</li> <li>9. Σταδιακή αντικατάσταση λέβητων θέρμανσης με λέβητες νέου τύπου για οικονομικά και οικολογικά αποτελέσματα</li> <li>10. Συλλογή βρόχινου νερού για ποτιστική χρήση</li> </ol>
Κίνδυνοι	Ευκαιρίες
<ol style="list-style-type: none"> <li>1. Η μη εξασφάλιση επαρκούς και ποιοτικού πόσιμου νερού για το άμεσο μέλλον.</li> <li>2. Η μόλυνση του υδροφόρου ορίζοντα από την απόρριψη των υγρών αποβλήτων στο έδαφος.</li> <li>3. Η αυξανόμενη απειλή για την δημόσια υγεία</li> <li>4. Η άμβλυνση συνειδήσεων των πολιτών σχετικά με τις ευθύνες τους</li> </ol>	<ol style="list-style-type: none"> <li>1. Χρηματοδότηση έργων στους τομείς της ύδρευσης και της αποχέτευσης.</li> <li>2. Οι προτεραιότητες σε εθνικό και περιφερειακό επίπεδο σε θέματα ψηφιακής σύγκλισης</li> <li>3. Σε αρκετές ΤΚ έχουν αντικατασταθεί τα δίκτυα ύδρευσης και έχουν εκπονηθεί μελέτες αντικατάστασης δικτύων λόγω παλαιότητας</li> <li>4. Χρηματοδοτικά προγράμματα ΑΠΕ</li> </ol>
ΚΡΙΣΙΜΑ ΖΗΤΗΜΑΤΑ ΤΟΠΙΚΗΣ ΑΝΑΠΤΥΞΗΣ	
<ol style="list-style-type: none"> <li>1. Το υπάρχον σύστημα διαχείρισης αστικών αποβλήτων δεν ανταποκρίνεται στις διαρκώς αυξανόμενες ανάγκες του Δήμου.</li> </ol>	

## Θεματικός Τομέας 2: Υγεία - Κοινωνική Πολιτική-Παιδεία – Πολιτισμός – Αθλητισμός

### Μέτρο 2.1: Υγεία

Προβλήματα	Δυνατότητες
1. Η συνεχή αποδυνάμωση του Κέντρου Υγείας (Έλλειψη ειδικοτήτων – μείωση εφημεριών)	1. Η αναβαθμισμένη λειτουργία του Κέντρου Υγείας στην Παραμυθιά και των Αγροτικών ιατρείων 2. Ενδυνάμωση Λειτουργίας ΕΚΑΒ 3. Δυνατότητα συνεργασία με το Γενικό Νοσοκομείο Φιλιατών και το ΠΓΝ Ιωαννίνων 4. Τηλεϊατρική
Κίνδυνοι	Ευκαιρίες
1. Η αρμοδιότητα της Τοπικής Αυτοδιοίκησης σε θέματα υγείας είναι σχετικά περιορισμένη.	1. Η λειτουργία μονάδων υγείας και δομών παροχής υπηρεσιών κοινωνικής πρόνοιας

### ΚΡΙΣΙΜΑ ΖΗΤΗΜΑΤΑ ΤΟΠΙΚΗΣ ΑΝΑΠΤΥΞΗΣ

1.

### Μέτρο 2.2: Κοινωνική πρόνοια – Κοινωνική Ένταξη – καταπολέμηση διακρίσεων – ισότητα φύλων

Προβλήματα	Δυνατότητες
1. Η στελέχωση των βρεφονηπιακών σταθμών είναι ανεπαρκής 2. Το επίπεδο των παρεχόμενων υπηρεσιών προς τα άτομα τρίτης ηλικίας μέσω των δομών που έχουν δημιουργηθεί («Βοήθεια στο σπίτι», ΚΑΠΗ ), έχει ανάγκη συνεχούς και αδιάκοπης λειτουργίας. Υπάρχει αβεβαιότητα για τη συνέχιση λειτουργίας των παραπάνω προγραμμάτων και δομών 3. Έλλειψη εξειδικευμένου προσωπικού στο Δήμο 4. Έλλειψη γηροκομείου	1. Η αποκτηθείσα εμπειρία των στελεχών του Δήμου και των συνεργατών του από τη λειτουργία δομών και προγραμμάτων κοινωνικής πρόνοιας. 2. Δημιουργία ΚΗΦΗ 3. Ενίσχυση και υποστήριξη εθελοντικών ομάδων 4. Προγράμματα για ΑΜΕΑ 5. Συμμετοχή στα προγράμματα 6. Ύπαρξη επιτροπής ισότητας

Κίνδυνοι	Ευκαιρίες
<ol style="list-style-type: none"> <li>1. Αβεβαιότητα ως προς την εξασφάλιση των απαιτούμενων πόρων των κοινωνικών δομών</li> <li>2. Η αύξηση της ανεργίας και η οικονομική κρίση δημιουργούν αυξημένες ανάγκες για την λειτουργία των κοινωνικών δομών</li> </ol>	<ol style="list-style-type: none"> <li>3. Η πρόβλεψη για την υλοποίηση ολοκληρωμένων παρεμβάσεων για την άρση του κοινωνικού αποκλεισμού μειοεκτουσών ομάδων πληθυσμού</li> </ol>

### ΚΡΙΣΙΜΑ ΖΗΤΗΜΑΤΑ ΤΟΠΙΚΗΣ ΑΝΑΠΤΥΞΗΣ

1. Η ανάγκη για τη συνεχή και αδιάκοπη λειτουργία των δομών κοινωνικής πρόνοιας για νέους, άτομα τρίτης ηλικίας κ.λπ.
2. Συνεχώς αυξανόμενη ανάγκη για Βρεφονηπιακούς Σταθμούς
3. Η αντιμετώπιση των ιδιαίτερων προβλημάτων που αντιμετωπίζουν οι ειδικές ομάδες πληθυσμού στους τομείς της απασχόλησης, πρόνοιας, υγείας, κοινωνικής ένταξης
4. Ενίσχυση της Κοινωνικής Προστασίας και της Αλληλεγγύης

### Μέτρο 2.3: Παιδεία-Νεολαία

Προβλήματα	Δυνατότητες
<ol style="list-style-type: none"> <li>1. Παλιές υποδομές εκπαίδευσης</li> <li>2. Οι υπάρχουσες υποδομές χρειάζονται βελτιώσεις και εκσυγχρονισμό και οι πιστώσεις είναι περιορισμένες.</li> <li>3. Κατάργηση Νυχτερινού Σχολείου και έλλειψη Σχολείου Δεύτερης ευκαιρίας</li> <li>4. Οι νέοι ολοένα και περισσότερο δείχνουν να μην επιθυμούν τη συμμετοχή τους στα κοινά.</li> <li>5. Χρήση ουσιών</li> <li>6. Έλλειψη δομών για δημιουργική απασχόληση των νέων</li> <li>7. Δεν λειτουργεί Δημοτική Βιβλιοθήκη</li> </ol>	<ol style="list-style-type: none"> <li>1. Σημαντικός είναι ο ρόλος των ΟΤΑ στα θέματα υποδομών εκπαίδευσης</li> <li>2. Ο Δήμος υποστηρίζει τη λειτουργία δομών δια την δια βίου μάθηση των ενηλίκων.</li> <li>3. Προγράμματα ΄Νεολαία σε Δράση</li> <li>4. Ο Δήμος υποστηρίζει θεσμούς που προωθούν τη διασύνδεση της νεολαίας με τα τοπικά θέματα</li> </ol>

Κίνδυνοι	Ευκαιρίες
<ol style="list-style-type: none"> <li>1. Η κοινωνική απαξίωση του ρόλου του σχολείου</li> <li>2. Σειρά από κινδύνους σε κοινωνικό και οικονομικό επίπεδο από τις χαμηλές υπηρεσίες παιδείας</li> <li>3. Διατήρηση χαμηλού μορφωτικού επιπέδου ομάδων ενηλίκων.</li> <li>4. Η νεολαία αποκόπτεται από τα ζητήματα τοπικής σημασίας.</li> </ol>	<ol style="list-style-type: none"> <li>1. Με τα ευρωπαϊκά και εθνικά προγράμματα μπορεί να δοθεί ιδιαίτερη βαρύτητα σε σχέδια δράσης για την εκπαίδευση των ενηλίκων.</li> <li>2. Προγράμματα INEΔΙΒΙΜ – Σχολές Γονέων</li> </ol>

### ΚΡΙΣΙΜΑ ΖΗΤΗΜΑΤΑ ΤΟΠΙΚΗΣ ΑΝΑΠΤΥΞΗΣ

1. Αυξανόμενες ανάγκες σε σύγχρονες υποδομές εκπαίδευσης

2. Ευκαιρίες σε όλο τον πληθυσμό για μόρφωση
3. Η μειωμένη συμμετοχή των νέων στα κοινά.
4. Προώθηση της Παιδείας

### Μέτρο 2.4: Αθλητισμός

Προβλήματα	Δυνατότητες
<ol style="list-style-type: none"> <li>1. Αν και ο Δήμος διαθέτει πληθώρα αθλητικών εγκαταστάσεων χρειάζονται συνεχώς βελτίωση και εκσυγχρονισμό.</li> <li>2. Αδυναμία Δήμου να λειτουργήσει σωστά τις αθλητικές υποδομές τους</li> <li>3. Τα έξοδα συντήρησης, βελτίωσης και αναβάθμισης που προκύπτουν από την αυξημένη χρήση των εγκαταστάσεων συνιστούν υψηλό λειτουργικό κόστος για το Δήμο (Δεν υπάρχουν ανταποδοτικά οφέλη από τη χρήση των αθλητικών υποδομών)</li> <li>4. Υπάρχει έλλειψη προγραμμάτων μαζικού αθλητισμού για όλες τις ηλικίες</li> <li>5. Δεν υπάρχει οργανωμένος εξωτερικός αθλητικός χώρος που να πραγματοποιούνται τουρνουά, αγώνες κλασικού αθλητισμού κλπ, λόγω έλλειψης βασικών υποδομών (π.χ. Δημοτικό στάδιο 49 Προκρίτων δεν υπάρχει ταρτάν, αποδυτήρια κλπ)</li> <li>6. Έλλειψη κολυμβητηρίου</li> </ol>	<ol style="list-style-type: none"> <li>1. Υπάρχει αυξημένο ενδιαφέρον για τη χρησιμοποίηση των αθλητικών υποδομών και των προγραμμάτων μαζικού αθλητισμού.</li> <li>2. Ο Δήμος έχει δρομολογήσει σημαντικά αθλητικά έργα σε όλα τα Τ.Κ. του Δήμου.</li> <li>3. Ανάπτυξη εναλλακτικών μορφών αθλητισμού (μηχανοκίνητος αθλητισμός – dragster, περιπατητικές διαδρομές)</li> <li>4. Αεραθλητισμός</li> </ol>
Κίνδυνοι	Ευκαιρίες
<ol style="list-style-type: none"> <li>1. Η απαξίωση σύγχρονων αθλητικών εγκαταστάσεων</li> <li>2. Έλλειψη χρηματοδότησης για ολοκληρωμένα αθλητικά προγράμματα</li> </ol>	<ol style="list-style-type: none"> <li>1. Το θεσμικό πλαίσιο για τη σύμπραξη δημόσιου και ιδιωτικού τομέα επιτρέπει τη σύναψη συμφωνιών για την εναλλακτική χρησιμοποίηση των αθλητικών υποδομών.</li> <li>2. Θεσμοθέτηση και καθιέρωση Αθλητικών συναντήσεων όπως το Διεθνές Τουρνουά</li> </ol>

### ΚΡΙΣΙΜΑ ΖΗΤΗΜΑΤΑ ΤΟΠΙΚΗΣ ΑΝΑΠΤΥΞΗΣ

1. Η αυξημένη χρήση των αθλητικών εγκαταστάσεων απαιτεί συνεχή συντήρηση και βελτίωσή τους
2. Οι υπάρχουσες σύγχρονες υποδομές άθλησης του Δήμου δεν αξιοποιούνται επαρκώς
3. Προώθηση του Αθλητισμού

### Μέτρο 2.5: Πολιτισμός

Προβλήματα	Δυνατότητες
<ol style="list-style-type: none"> <li>1. Μικρή έως καθόλου αξιοποίηση των πολιτιστικών πόρων και αρχαιολογικών χώρων, Έλλειψη προσβασιμότητας σε αρχαιολογικούς χώρους</li> </ol>	<ol style="list-style-type: none"> <li>1. Πλούσια πολιτιστική κληρονομιά – καθαρό φυσικό περιβάλλον</li> <li>2. Δημιουργία βοτανικού / θεματικών πάρκων</li> </ol>

<ol style="list-style-type: none"> <li>2. Ανάγκη σωστής λειτουργίας των εγκαταστάσεων για πολιτιστικές δραστηριότητες</li> <li>3. Έλλειψη χώρων πολυμεσικού πολιτιστικού περιεχομένου</li> <li>4. Έλλειψη ύπαρξης μουσείου</li> <li>5. Αναξιοποίητα δημοτικά κτίρια με ιδιαίτερο πολιτιστικό ενδιαφέρον (Σχολείο Βούλγαρη Παραμυθιά)</li> <li>6. Έλλειψη ενδιαφέροντος από ιδιοκτήτες για την αξιοποίηση παλαιών κτισμάτων.</li> <li>7. Δεν υπάρχει φιλαρμονική στο Δήμο</li> <li>8. Μη ενασχόληση των νέων σε πολιτιστικές δράσεις</li> </ol>	<ol style="list-style-type: none"> <li>3. Μόνιμα στελεχωμένα περίπτερα ενημέρωσης</li> <li>4. Προβολή του Δήμου μέσω οργανωμένης ιστοσελίδας στο Internet και ανάρτηση link σε τουριστικούς ιστοτόπους εσωτερικού και εξωτερικού</li> <li>5. Εργαστήρια παραδοσιακών τεχνών και εκμάθησης παραδοσιακών οργάνων</li> <li>6. Οργάνωση και πολυδιάστατη λειτουργία του ΝΠΔΔ του Καλλικρατικού Δήμου Σουλίου με την συμμετοχή των πολιτιστικών φορέων της περιοχής</li> <li>7. Ενίσχυση των τοπικών πολιτιστικών συλλόγων για την ενεργή συμμετοχή τους στα πολιτιστικά δρώμενα</li> <li>8. Καθιέρωση εκδηλώσεων – θεσμών (river party, γιορτή Καλαμά, Παραμυθούπολη)</li> <li>9. Υπάρχει πλήθος αρχαίων μνημείων, βυζαντινών και νεώτερων και παρουσία αξιόλογου δικτύου πολιτισμικής και ιστορικής κληρονομιάς</li> <li>10. Εξειδικευμένη αποκτηθείσα εμπειρία στο Δήμο σχετικά με την οργάνωση και υποστήριξη πολιτιστικών εκδηλώσεων</li> </ol>
<b>Κίνδυνοι</b>	<b>Ευκαιρίες</b>
<ol style="list-style-type: none"> <li>1. Έλλειψη χρηματοδοτικών προγραμμάτων</li> <li>2. Εγκατάλειψη παραδοσιακών οικισμών, ανεπαρκείς μέτρα προστασίας (π.χ. Παραμυθιά, Σούλι)</li> </ol>	<ol style="list-style-type: none"> <li>1. Ύπαρξη μελετών για αποκατάσταση πολιτιστικών μνημείων</li> <li>2. Ύπαρξη μελετών για αξιοποίηση – ανάδειξη παραδοσιακών – ιστορικών οικισμών</li> <li>3. Αξιοποίηση πολιτιστικού κέντρου</li> <li>4. Διακρατικά προγράμματα προβολής πολιτιστικής κουλτούρας και πολύπολιτισμικότητας</li> <li>5. Ψηφιακή Σύγκληση</li> </ol>
<b>ΚΡΙΣΙΜΑ ΖΗΤΗΜΑΤΑ ΤΟΠΙΚΗΣ ΑΝΑΠΤΥΞΗΣ</b>	
<ol style="list-style-type: none"> <li>1. Ο Δήμος δεν έχει την αρμοδιότητα, ούτε τους επαρκείς πόρους για να παρέμβει συνολικά στη διάσωση και αξιοποίηση του πλούσιου πολιτιστικού αποθέματος</li> <li>2. Η επιβεβλημένη αναβάθμιση στους θεσμούς καθώς και στις εν γένει πολιτιστικές δραστηριότητες</li> <li>3. Η συνέχιση και ανάπτυξη συνεργασιών με τοπικούς πολιτιστικούς φορείς</li> <li>4. Σχεδιασμός δράσεων προβολής και ανάδειξης του πολιτιστικού πλεονεκτήματος</li> <li>5. Συνέχιση και προγραμματισμός πολιτιστικών δράσεων</li> <li>6. Σύνδεση αρχαιολογικών χώρων</li> <li>7. Αξιοποίηση πολιτιστικής κληρονομιάς (Παραμυθιά, Ελέα, Οσδίνα)</li> <li>8. Αξιοποίηση της ιστορικής περιοχής του Σουλίου</li> <li>9. Προώθηση του Πολιτισμού</li> <li>10. Αξιοποίηση εκπολιτιστικού κέντρου Κρυσταλλοπηγής</li> </ol>	



**ΘΕΜΑΤΙΚΟΣ ΤΟΜΕΑΣ 3**

**ΤΟΠΙΚΗ ΚΟΙΝΩΝΙΑ ΚΑΙ ΑΠΑΣΧΟΛΗΣΗ – ΑΓΡΟΤΙΚΗ ΑΝΑΠΤΥΞΗ**

**Μέτρο 3.1: Ενίσχυση απασχόλησης και ανάπτυξης ανθρώπινου δυναμικού – Επιχειρηματικότητα**

Προβλήματα	Δυνατότητες
<ol style="list-style-type: none"> <li>1. Ο Δήμος Σουλίου ανήκει σε μία από τις φτωχότερες περιφέρειες της χώρας και με χαμηλότερο ρυθμό ανάπτυξης από το μέσο εθνικό</li> <li>2. Συρρίκνωση του Δευτερογενούς τομέα απασχόλησης με αποτέλεσμα να χάνονται θέσεις εργασίας</li> <li>3. Γήρανση του πληθυσμού</li> <li>4. Υψηλή και με αυξανόμενη τάση ανεργία</li> <li>5. Υψηλός ρυθμός αστικοποίησης- εγκατάλειψης της υπαίθρου</li> <li>6. Κατάργηση Δημοσίων Υπηρεσιών</li> <li>7. Μορφωτική ανισότητα του πληθυσμού</li> <li>8. Απουσία καινοτόμων έργων για την τόνωση της τοπικής οικονομίας</li> <li>9. Μη καλή λειτουργία ΒΙΟΠΑ</li> </ol>	<ol style="list-style-type: none"> <li>1. Ύπαρξη προγραμματισμού υλοποίησης μεγάλων έργων (Βιολογικοί σταθμοί, υδρεύσεις αποχετεύσεις, δίκτυα όμβριων κλπ) από το ΕΣΠΑ</li> <li>2. Άμεση πρόσβαση προς την Αλβανία και την δυτική βαλκανική που αποτελούν εν δυνάμει σημαντική οικονομική ενδοχώρα για το Δήμο και τον Νομό</li> <li>3. Ύπαρξη ΒΙΟΠΑ</li> <li>4. Δημιουργία Εμπορευματικού Κέντρου</li> <li>5. Γεινίαση με αναπτυσσόμενους και νευραλγικούς συγκοινωνιακούς κόμβους</li> <li>6. Προγράμματα για την καταπολέμηση της ανεργίας</li> </ol>
Κίνδυνοι	Ευκαιρίες
<ol style="list-style-type: none"> <li>1. Αυξανόμενη ανεργία</li> <li>2. Εγκατάλειψη υπαίθρου από τον ενεργό πληθυσμό</li> </ol>	<ol style="list-style-type: none"> <li>1. Ταχύς μετασχηματισμός της οικονομίας</li> <li>2. Κοινωφελής εργασία</li> </ol>

**ΚΡΙΣΙΜΑ ΖΗΤΗΜΑΤΑ ΤΟΠΙΚΗΣ ΑΝΑΠΤΥΞΗΣ**

1. Προοδευτικά αυξανόμενη ανεργία, ιδιαίτερα των νέων και των ειδικών ομάδων πληθυσμού
2. Αυξημένη απώλεια θέσεων εργασίας λόγω κλεισίματος ή μεταφοράς κρίσιμων ιδιωτικών επιχειρήσεων
3. Ενίσχυση της Απασχόλησης
4. Ενίσχυση της Επιχειρηματικότητας
5. Αναζήτηση Συνεργασιών με Όμορους Δήμους
6. Αξιοποίηση Θεσμικού Πλαισίου των Σ.Δ.Ι.Τ.

**Μέτρο 3.2: Αγροτικός τομέας**

Προβλήματα	Δυνατότητες
<ol style="list-style-type: none"> <li>1. Αποθυσμία των κατοίκων να απασχοληθούν στην γεωργία – κτηνοτροφία</li> <li>2. Χαμηλός βαθμός οργάνωσης της κτηνοτροφίας και χαμηλό επίπεδο τεχνικών και οργανωτικών γνώσεων της κτηνοτροφίας</li> </ol>	<ol style="list-style-type: none"> <li>1. Δυνατότητα εκμετάλλευσης της υψηλής ποιότητας προϊόντων του δευτερογενούς τομέα για την παραγωγή προϊόντων ΠΟΠ</li> <li>2. Άριστες περιβαλλοντικές συνθήκες για την ανάπτυξη της κτηνοτροφίας</li> </ol>

<ol style="list-style-type: none"> <li>3. Ανεπαρκής διαχείριση βοσκοτόπων και δασών ανυπαρξίας διαχειριστικών σχεδίων</li> <li>4. Χαμηλός βαθμός εκσυγχρονισμού μεταποίησης κτηνοτροφικών</li> <li>5. Μη ικανοποιητική σύνδεση της παραγωγής με τον αγροτουρισμό</li> <li>6. Έμφαση στις παραδοσιακές καλλιέργειες και σε προϊόντα τα οποία έχουν ενταχθεί στις κατηγορίες των διατηρούμενων για τα οποία έχουν επιβληθεί ποσοτώσεις.</li> <li>7. Χαμηλό ποσοστό καθετοποίησης της παραγωγής</li> <li>8. Περιορισμένη ανάπτυξη καλλιεργειών μεγαλύτερης απόδοσης (κυρίως κηπευτικών)</li> <li>9. Έλλειψη σφαγείων</li> </ol>	<ol style="list-style-type: none"> <li>3. Εκτροφή των αιγοπροβάτων με τρόπο που μπορεί να χαρακτηριστεί προβιολογικός</li> <li>4. Υψηλή δασοκάλυψη και πλούσιοι υδάτινοι πόροι</li> <li>5. Αποδεκτή ποιότητα πρωτογενούς παραγωγής</li> <li>6. Ανάπτυξη της ελαιοκομίας και παραγωγή άριστου ποιότητας ελαιολάδου</li> <li>7. Περιορισμένη αλλά αξιοποιήσιμη εισαγωγή νέων καλλιεργειών και επαναδραστηριοποίηση παραδοσιακών καλλιεργειών</li> <li>8. Άφθονες ορεινές και ημιορεινές εκτάσεις κατάλληλες για αιγοπροβατοτροφία</li> <li>9. Περιθώρια αύξησης της παραγωγής και των εισοδημάτων λόγω της απουσίας ποσοτώσεων στην παραγωγή πρόβειου και αγείου γάλακτος</li> <li>10. Εναλλακτικές μορφές καλλιέργειας</li> </ol>
<b>Κίνδυνοι</b>	<b>Ευκαιρίες</b>
<ul style="list-style-type: none"> <li>▪ Μείωση οργανωμένης γεωργικής – κτηνοτροφικής παραγωγής</li> </ul>	<ol style="list-style-type: none"> <li>1. Προγράμματα ενίσχυσης των εναλλακτικών καλλιεργειών</li> <li>2. Συνεργασία με ΕΑΣ για ενημέρωση και υποστήριξη αγροτών</li> <li>3. Ενοικίαση δημοτικών αγροτικών χωραφιών σε δημότες για ανάπτυξη αγροτικής δραστηριότητας</li> <li>4. Ύπαρξη μελετών άρδευσης και συντήρησης των υφιστάμενων αρδευτικών έργων</li> </ol>
<b>ΚΡΙΣΙΜΑ ΖΗΤΗΜΑΤΑ ΤΟΠΙΚΗΣ ΑΝΑΠΤΥΞΗΣ</b>	
<ol style="list-style-type: none"> <li>1. Απροθυμία των κατοίκων να απασχοληθούν στην γεωργία – κτηνοτροφία</li> <li>2. Προώθηση των Τοπικών Αγροτικών Προϊόντων – Πιστοποίηση</li> <li>3. Προστασία και Ενίσχυση του Αγροτικού Εισοδήματος</li> <li>4. Εκπαίδευση και Κατάρτιση Αγροτικού Πληθυσμού</li> </ol>	
<b>Μέτρο 3.3: Τουρισμός</b>	
<b>Προβλήματα</b>	<b>Δυνατότητες</b>
<ol style="list-style-type: none"> <li>1. Μη ικανοποιητική αξιοποίηση των συγκριτικών πλεονεκτημάτων. Δημιουργία brand name (τόπος προορισμού)</li> <li>2. Μη ικανοποιητικός αριθμός κλινών - Μικρή διάρκεια παραμονής επισκεπτών</li> <li>3. Έλλειψη επιμόρφωσης των ενασχολούμενων με τον τουρισμό</li> <li>4. Περιστασιακή ενασχόληση με τον τουρισμό – έλλειψη τουριστικής συνείδησης</li> <li>5. Μη οργανωμένο δίκτυο υποδοχής και ξενάγησης στα μνημεία</li> </ol>	<ol style="list-style-type: none"> <li>10. Αυξανόμενη διεθνής τάση προσέγγισης της φύσης και παράδοσης</li> <li>11. Διαθεσιμότητα εξαιρετικών φυσικών, πολιτιστικών και αρχαιολογικών χώρων</li> <li>12. Ανεκμετάλλετοι ορεινοί όγκοι, ποτάμια Καλαμά – Αχέροντα, , λίμνες κλπ</li> <li>13. Εναλλακτικές μορφές τουρισμού (π.χ. αγροτουρισμός, οικοτουρισμός, περιπατητικός, αθλητικός, θρησκευτικός</li> </ol>

<p>της περιοχής – Έλλειψη Μόνιμα στελεχωμένα περίπτερα ενημέρωσης</p> <p>6. Απουσία οργανωμένων υποδομών</p> <p>7. Ανεπαρκής έως ανύπαρκτη προβολή της περιοχής στις αγορές εσωτερικού και εξωτερικού</p> <p>8. Αναρχία στις δραστηριότητες στον Αχέροντα – Έλλειψη ολοκληρωμένου σχεδίου αξιοποίησης της περιοχής</p> <p>9. Έλλειψη τουριστικού οδηγού</p>	<p>κλπ)</p> <p>14. Θεματικά μουσεία</p> <p>15. Ανάδειξη και αξιοποίηση λίμνης Προντάνη</p> <p>16. Οργανωμένο Δημοτικό camping Αχέροντα</p> <p>17. Έκδοση τουριστικού οδηγού</p> <p>18. Λειτουργία της περιοχής μελέτης ως διαδρόμου μετακίνησης μεγάλου αριθμού τουριστών (Ελλήνων &amp; Ξένων) και προς της Ιταλία και προς την Ευρώπη</p> <p>19. Λειτουργία ξενώνα στο Σούλι</p> <p>20. Δημιουργία χώρου εικονικής πραγματικότητας (Αχέροντας - Σούλι)</p>
<p><b>Κίνδυνοι</b></p>	<p><b>Ευκαιρίες</b></p>
<p>1. Ανεπαρκής επενδυτική δραστηριότητα</p> <p>2. Περιστασιακή απασχόληση</p> <p>3. Έλλειψη ολοκληρωμένης διαχείρισης τουρισμού</p>	<p>4. Χρηματοδοτούμενα προγράμματα</p> <p>5. ΣΔΙΤ</p> <p>6. Συνεργασία με τον ΟΛ.ΗΓ για ‘Διαδρομές’ στον Δήμο Σουλίου</p> <p>7. Η ύπαρξη πλούσιων τουριστικών πόρων για ανάπτυξη εναλλακτικού τουρισμού</p> <p>8. Συνεργασία με μετανάστες και ετεροδημότες</p> <p>9. Συνεργασία με το ΙΕΚ Ηγουμενίτσας για πρακτική άσκηση ατόμων που ολοκληρώνουν σπουδές στον τουρισμό</p> <p>10. Ύπαρξη μελετών (Αρχοντικό Ρίγγα – Μητσιώνη - Ρολόι Παραμυθιάς- Ανάπλαση πηγών Κρυσταλλοπηγής – Αναστήλωση γέφυρας Ντάλλα Ανάδειξη Νερόμυλων - αξιοποίησης – αναστήλωσης οικισμού στο Σούλι - Λειτουργία – Ιστορικού Λαογραφικού Μουσείου στο Σούλι κλπ)</p> <p>11. Ύπαρξη μελετών για ανάδειξη και σήμανση μονοπατιών</p>
<p><b>ΚΡΙΣΙΜΑ ΖΗΤΗΜΑΤΑ ΤΟΠΙΚΗΣ ΑΝΑΠΤΥΞΗΣ</b></p>	
<p>1. Η αξιοποίηση προσέλευσης τουριστών και αύξηση επισκεψιμότητας</p> <p>2. Έμφαση στην πλούσια φυσική και πολιτιστική κληρονομία</p> <p>3. Αξιοποίηση των προγραμμάτων εναλλακτικού τουρισμού</p> <p>4. Προώθηση τουριστικού προϊόντος</p> <p>5. Ανάδειξη της περιοχής Αχέροντα Καλαμά</p> <p>6. Τήρηση των αρμοδιοτήτων τους ως Φορείς Κρατικού Χαρακτήρα Αναβάθμιση των υποδομών υποστήριξης του Τουριστικού Προϊόντος</p>	

## Θεματικός Τομέας 4: Αξιολόγηση Εσωτερικού Περιβάλλοντος

Η παρακάτω αξιολόγηση αφορά στο εσωτερικό περιβάλλον του Δήμου το οποίο συνοψίζει όλες τις υπηρεσίες (διευθύνσεις, αυτοτελή τμήματα, τμήματα, νομικά πρόσωπα) με βάση το νέο οργανωτικό σχήμα του (ΟΕΥ σύμφωνα με την αριθμ. 198/2011 απόφαση του Δ.Σ.) που τίθεται σε εφαρμογή άμεσα (μετά την δημοσίευσή του σε ΦΕΚ). Από τη σκοπιά αυτή απουσιάζουν σημαντικά στοιχεία από τη λειτουργία του νέου οργανισμού, όπως είναι η καθημερινή δοκιμασία και τα επιτευχθέντα αποτελέσματα του νέου οργανογράμματος. Αξίζει να αναφερθεί ότι στο νέο ΟΕΥ έχουν ενσωματωθεί όλες οι νέες ιδιαίτερα διευρυμένες αρμοδιότητες που έχουν καθοριστεί με τον Καλλικράτη (ακόμη και όσες τίθενται σε εφαρμογή σε επόμενες χρονικές περιόδους) και για τις οποίες δεν υπάρχουν ακόμη στοιχεία προς ανάλυση. Επίσης θα ήταν αδόκιμο να βασιστεί η αξιολόγηση μόνον στο ισχύον έως πρόσφατα οργανωτικό σχήμα του Δήμου το οποίο σημειωτέον είχε καταρτιστεί το έτος 1999.

Έτσι με βάση τις αξιολογήσεις των ίδιων των υπαλλήλων επιχειρήθηκε να γίνει μια πρώτη συνοπτική SWOT ανάλυση, η οποία βασίστηκε στην έως σήμερα εμπειρία αλλά και στις τυχόν προσδοκίες όπως αυτές προέκυψαν από την πολύ μικρή και πρόσφατη λειτουργία του Δήμου Σουλίου, από το περιεχόμενο των νέων οριζόμενων αρμοδιοτήτων του «Καλλικράτη», και από τους στόχους που έχει θέσει η δημοτική αρχή, στοιχεία τα οποία αθροιστικά προσδίδουν στη διοικητική αποστολή του δήμου μία σημαντικά αξιολογη δυναμική.

Θεματικός τομέας 4: Αξιολόγηση Εσωτερικού Περιβάλλοντος Δήμου	
Προβλήματα	Δυνατότητες
<ul style="list-style-type: none"> <li>• Ελλείψεις στελέχωση εξειδικευμένου προσωπικού</li> <li>• Οι εργαζόμενοι που στελεχώνουν τις υπηρεσίες του Δήμου δουλεύουν κυρίως με βάση την εμπειρία τους και η γνώση μεταφέρεται μέσω προσωπικής επαφής. Η υλοποίηση του έργου γίνεται με τα κριτήρια που θέτει ο κάθε υπάλληλος, πάντα όμως σύμφωνα με τη ισχύουσα νομοθεσία και τις κανονιστικές διατάξεις .</li> <li>• Η εξυπηρέτηση του πολίτη είναι κυρίαρχη αντίληψη, αλλά δεν υπάρχουν συγκεκριμένοι στόχοι και μηχανισμοί για την επίτευξή της. Κατά συνέπεια η ποιότητα στην παροχή υπηρεσίας δεν είναι μια δεδομένη και προσιτή για όλο το προσωπικό έννοια.</li> </ul>	<ul style="list-style-type: none"> <li>• Σαφής δέσμευση της δημοτικής αρχής ως προς την ανάπτυξη και τη βελτίωση των παρεχόμενων υπηρεσιών προς τον πολίτη</li> <li>• Η πλήρης ενεργοποίηση των δομών του δήμου όπως προβλέπεται από τον ΟΕΥ έστω και αν κάποια τμήματα δεν λειτουργούν με επαρκή στελεχιακό δυναμικό.</li> <li>• Εφαρμογή του κοινού πλαισίου αξιολόγησης σε όλες τις υπηρεσίες του Δήμου</li> <li>• Επάρκεια του εξοπλισμού σε σχέση με τις Τεχνολογίες Πληροφορικής και Επικοινωνιών για την πλειοψηφία των οργανικών μονάδων.</li> <li>• Ανάπτυξη δικτύων συνεργασίας σε τοπικό, εθνικό και διεθνές επίπεδο.</li> </ul>

- |  |   |
|--|---|
| <ul style="list-style-type: none"> <li>• Πολλά από τα στελέχη του δήμου δείχνουν αξιοσημείωτο ζήλο για την εργασία τους, χωρίς όμως να παράγεται αντίστοιχης ποιότητας έργο. Το πρόβλημα αυτό οφείλεται κυρίως:             <ol style="list-style-type: none"> <li>1. στην έλλειψη ολοκληρωμένης οργάνωσης</li> <li>2. στην μη αποτελεσματική διαχείριση του ανθρώπινου δυναμικού</li> <li>3. στην έλλειψη τεχνικών διαχείριση του χρόνου εργασίας</li> <li>4. στην υπερ-συγκέντρωση αρμοδιοτήτων λόγω έλλειψης προσωπικού (κατά περίπτωση).</li> </ol> </li> <li>• Παρά το γεγονός ότι η διαδικασία του προγραμματισμού λαμβάνεται σοβαρά υπόψη και υφίσταται η αντίστοιχη οργανική μονάδα, είναι απαραίτητο η περαιτέρω ενδυνάμωση της.</li> <li>• Ανάγκη για περαιτέρω ενίσχυση συγκεκριμένων δράσεων όπως πολιτικές για ευπαθείς κοινωνικές ομάδες, περιβάλλον, κυκλοφοριακό, ποιότητα ζωής.</li> <li>• Έλλειψη εφαρμογή συστήματος διασφάλισης ποιότητας ή αξιολόγησης.</li> <li>• Έλλειψη ελέγχου ροής εργασιών</li> <li>• Ύπαρξη ουσιαστικών διαδικασιών οικονομικής διοίκησης και διαχείρισης ποσοτικοποίησης και αξιολόγησης των διαδικασιών.</li> <li>• Προβλήματα προσβασιμότητας λόγω ανεπάρκειας χώρων στάθμευσης για τους Δημότες σε αρκετές υπό τις υπηρεσίες του Δήμου.</li> <li>• Ο χωρικός κατακερματισμός των υπηρεσιών του Δήμου δημιουργεί σε αρκετές περιπτώσεις προβλήματα συντονισμού και συνεργασίας</li> <li>• Αδυναμία εφαρμογής κινήτρων αποδοτικότητας, η οποία αποτελεί βέβαια εγγενές πρόβλημα της Δημόσιας Διοίκησης γενικότερα στην Ελλάδα και ουσιαστικά λειτουργεί ως περιοριστικό πλαίσιο. Παρόλα αυτά είναι δυνατή η διαμόρφωση πολιτικής κινήτρων ακόμα και με ήπιες παρεμβάσεις οι οποίες θα καλλιεργήσουν το αίσθημα της επιβράβευσης.</li> <li>• Έλλειψη οργανωμένης πολιτικής επιμόρφωσης - κατάρτισης που να ανταποκρίνεται στις σύγχρονες ανάγκες της δια βίου εκπαίδευσης και στις σύγχρονες ανάγκες εξειδικευμένης κατάρτισης σε συγκεκριμένα θεματικά αντικείμενα κομβικής σημασίας.</li> </ul> | <ul style="list-style-type: none"> <li>• Δυνατότητα αξιοποίησης Νομικών Προσώπων του Δήμου για την άσκηση όσων λειτουργιών απαιτούν περισσότερη ευελιξία</li> <li>• Σύνταξη ή επικαιροποίηση επιμέρους κανονισμών λειτουργίας των ΝΠΔΔ και βασικών Υπηρεσιών του Δήμου</li> <li>• Δυνατότητα ανάπτυξης συνεργασιών με γειτονικούς ΟΤΑ (Διαδημοτικές συνεργασίες, Προγραμματικές συμβάσεις κλπ.).</li> <li>• Δυνατότητα ανάπτυξης τοπικών δικτύων και συμμετοχής σε Ευρωπαϊκά και Εθνικά δίκτυα – Αξιοποίηση της υπάρχουσας συμμετοχής του Δήμου.</li> <li>• Αξιοποίηση της τεχνογνωσίας από τον ιδιωτικό τομέα.</li> <li>• Δυνατότητα εφαρμογής συστημάτων διαχείρισης της ποιότητας των παρεχόμενων υπηρεσιών (ISO)</li> </ul> |
|--|---|

<ul style="list-style-type: none"> <li>• Ανυπαρξία διαυπηρεσιακών δομών συντονισμού που καθιστά ιδιαίτερα προβληματική τη συντονισμένη δράση των υπηρεσιών, την αποτελεσματικότητα στη μεταξύ τους συνεργασία αλλά και τη διάχυση της πληροφορίας.</li> <li>• Έλλειψις συμμετοχή του Δήμου σε ευρωπαϊκά δίκτυα της αυτοδιοίκησης με αποτελέσματα την ελλειμματική ανταλλαγή τεχνογνωσίας και την μείωση των ευκαιριών συμμετοχής σε ευρωπαϊκά προγράμματα.</li> <li>• Προβλήματα αναφορικά με την ύπαρξη αρχείου σε ορισμένες υπηρεσίες.</li> <li>• Τα ιδιαίτερα χαρακτηριστικά και προσόντα των στελεχών του δήμου δεν αξιοποιούνται παρά μόνον περιστασιακά ή μη συστηματικά.</li> <li>• Ανάγκη σύνταξης εσωτερικών Κανονισμών λειτουργίας (εγχειρίδια).</li> <li>• Ανάγκη διεργασίας του Δήμου με φυσικά πρόσωπα (ΣΔΙΤ) για την καλύτερη αντιμετώπιση λειτουργιών και βελτίωση των παροχών.</li> <li>• Έλλειψη διαχειριστικής ικανότητας των οργανωτικών μονάδων του δήμου (διαχειριστική επάρκεια).</li> <li>• Πεπαλαιωμένος και μη επαρκής μηχανολογικός εξοπλισμός.</li> <li>• Η κατάργηση των κενών οργανικών θέσεων από τον ΟΕΥ του Δήμου:             <ol style="list-style-type: none"> <li>1. του πολιτικού προσωπικού με σχέση εργασίας δημοσίου δικαίου (σύμφωνα με τις διατάξεις του άρθρου 33 του Ν. 4024/2011),</li> <li>2. των θέσεων ιδιωτικού δικαίου αορίστου χρόνου (σύμφωνα με την παρ. 2 του άρθρου 34 του ν. 4024/2011).</li> </ol> </li> <li>• Η εφαρμογή της εργασιακής εφεδρείας όπως προβλέπεται στην ισχύουσα νομοθεσία σε συνδυασμό με την κατάργηση των κενών οργανικών θέσεων ενέχει τον κίνδυνο οι υπηρεσίες του δήμου να μην ανταποκριθούν στις νέες αυξημένες αρμοδιότητες τους.</li> </ul>	
<p><b>Κίνδυνοι</b></p>	<p><b>Ευκαιρίες</b></p>
<ul style="list-style-type: none"> <li>• Αποσπασματική αντιμετώπιση θεμάτων συνεχούς εκπαίδευσης και τεχνικής ενημέρωσης με αποτέλεσμα οι υπηρεσίες να μην είναι σε θέση να παρακολουθήσουν επαρκώς τις εξελίξεις και να ανταπεξέλθουν στις σύγχρονες απαιτήσεις.</li> <li>• Κίνδυνος της εμφάνισης εσωτερικών αντιδράσεων λόγω της επιδιωκόμενης οργανωτικής αναδιάρθρωσης των</li> </ul>	<ul style="list-style-type: none"> <li>• Αξιοποίηση θεσμικού πλαισίου που αφορά τις ΣΔΙΤ (Ν. 3389/05).</li> <li>• Η αξιοποίηση των διατάξεων του Καλλικράτη.</li> <li>• Η κατάρτιση αλλά και η δυνατότητα επικαιροποίησης του Επιχειρησιακού Προγράμματος του Δήμου αποτελεί ευκαιρία για την βελτίωση της</li> </ul>

<p>ΟΤΑ με βάση τους νέους σχετικούς νόμους.</p> <ul style="list-style-type: none"> <li>• Ελλιπής στελέχωση του τμήματος Προγραμματισμού και Οργάνωσης περιλαμβάνει κινδύνους για τη δυνατότητα συμμετοχής του Δήμου σε προγράμματα του ΕΣΠΑ αλλά και στην εφαρμογή σύγχρονων μορφών διοίκησης.</li> <li>• Καθυστέρηση/περιορισμός στο σχεδιασμό και υλοποίηση έργων, λόγω της οικονομικής κρίσης και της στενότητας πόρων σε εθνικό επίπεδο.</li> <li>• Περιορισμός των κρατικών πόρων, ιδιαίτερα μετά την επίκληση του μηχανισμού στήριξης του ΔΝΤ.</li> <li>• Αυξημένες ανάγκες λόγω της συνένωσης των Δήμων στο πλαίσιο του προγράμματος Καλλικράτης και της ανάληψης νέων διευρυμένων αντικειμένων.</li> <li>• Η δυσκολία προσαρμογής των στελεχών:             <ol style="list-style-type: none"> <li>1. σε νέες – πιο βελτιωμένες οργανωτικές δομές.</li> <li>2. Σε εφαρμογή σύγχρονων συστημάτων διαχείρισης.</li> </ol> </li> </ul>	<p>Οργανωτικής Δομής του Δήμου.</p> <ul style="list-style-type: none"> <li>• Δράσεις οι οποίες μπορεί να χρηματοδοτηθούν από το ΕΣΠΑ για το υπόλοιπο της Δ' προγραμματικής περιόδου 2007-2013.</li> <li>• Αξιοποίηση των κρατικών επιχορηγήσεων</li> <li>• Ενδυνάμωση της διεύθυνσης των ΤΠΕ σε υπηρεσίες του Δήμου (π.χ. πολεοδομία, υπηρεσία καθαριότητας κ.λπ.) δημιουργεί νέες προοπτικές για τη δράση του Δήμου με ποιοτικότερες και αποτελεσματικότερες υπηρεσίες προσαρμοσμένες στις σύγχρονες ανάγκες.</li> <li>• Δεκτικότητα της Δημοτικής αρχής στην καινοτομία</li> <li>• Δυνατότητα από το νέος κώδικας των ΟΤΑ για την προώθηση της Απασχόλησης σε τοπικό επίπεδο μέσω ενεργειών όπως: α) εκπόνηση ολοκληρωμένων τοπικών σχεδίων και προγραμμάτων δράσης για την εφαρμογή και ανάπτυξη πολιτικών προώθησης της απασχόλησης β) δημιουργία δομών για την προώθηση και ενίσχυση της επιχειρηματικότητας και υπηρεσιών επαγγελματικής κατάρτισης γ) δημιουργία Γραφείου Ενημέρωσης για την Απασχόληση σε τοπικό επίπεδο, σε συνεργασία με τους αρμόδιους δημόσιους ή ιδιωτικούς φορείς</li> </ul>
---	--

**ΚΡΙΣΙΜΑ ΖΗΤΗΜΑΤΑ ΤΟΠΙΚΗΣ ΑΝΑΠΤΥΞΗΣ**

<ul style="list-style-type: none"> <li>• Ανάγκη εφαρμογής συνολικού συστήματος διαχείρισης των λειτουργιών και δραστηριοτήτων του Δήμου με σκοπό τη βελτίωση της αποδοτικότητας και αποτελεσματικότητας αλλά και την πιστοποίηση της διαχειριστικής επάρκειάς του ως τελικού δικαιούχου δράσεων της Δ' Προγραμματικής περιόδου</li> <li>• Ορθολογικοποίηση της διαχείρισης στην κατανομή των διαθέσιμων πόρων του Δήμου.</li> <li>• Ενδυνάμωση τόσο των δομών όσο και των διαδικασιών προγραμματισμού και στρατηγικής.</li> <li>• Ενδυνάμωση των πολιτικών επιμόρφωσης -κατάρτισης και δια βίου μάθησης του στελεχιακού δυναμικού του ΟΤΑ.</li> <li>• Ενσωμάτωση της χρήσης των Τεχνολογιών Πληροφορικής και Επικοινωνιών σε όλα τα επίπεδα λειτουργίας του Οργανισμού με απώτερο στόχο την αποτελεσματικότητα και την παροχή νέου επιπέδου ποιοτικών υπηρεσιών προς τους δημότες που θα τον καταστήσουν ως ένα σύγχρονο Ψηφιακό Δήμο.</li> <li>• Συμμετοχή σε δίκτυα της αυτοδιοίκησης αλλά και ευρύτερα εταιρικά σχήματα από το οποία ο Δήμος μπορεί να αποκτήσει οποιασδήποτε μορφής οφέλη.</li> <li>• Αναβάθμιση Εσωτερικής Λειτουργίας του Δήμου με στελέχωση εξειδικευμένου προσωπικού</li> <li>• Ανασυγκρότηση του Νομικού Προσώπου του Δήμου</li> <li>• Βελτίωση της Ικανοποίησης των Πολιτών / Δημοτών από τις παρεχόμενες υπηρεσίες του Δήμου</li> <li>• Βελτίωση της Εσωτερικής Οργάνωσης και των Διαδικασιών Λειτουργίας του Δήμου</li> <li>• Ενίσχυση των συνεργασιών με τον ακαδημαϊκό χώρο αλλά και με τον χώρο των επιχειρήσεων με στόχο την προώθηση της εταιρικής ευθύνης και της έννοιας της κοινωνικής οικονομίας.</li> <li>• Ανάγκη αύξησης του αριθμού των παραγόμενων έργων και μελετών.</li> <li>• Ανάγκη ωρίμανσης τοπικών αναπτυξιακών έργων και παρεμβάσεων.</li> </ul>
--

- Ανάγκη βελτίωσης της επάρκειας, της ποιότητας και της παραγωγικότητας των υφιστάμενων τεχνικών, πολεοδομικών, περιβαλλοντικών, κοινωνικών, πολιτιστικών και υποστηρικτικών δραστηριοτήτων.
- Ανάγκη ανάπτυξης νέων υποστηρικτικών δραστηριοτήτων για την ανάδειξη του φυσικού περιβάλλοντος και την αξιοποίηση του ιστορικού & πολιτιστικού αποθέματος μέσω της διεύρυνσης του ρόλου των υφιστάμενων υπηρεσιών και μέσω συνεργασιών με άλλους φορείς.
- Ανάγκη αναβάθμισης των κοινωνικών υπηρεσιών με την δραστηριοποίηση εθελοντικών ομάδων κοινωνικής προσφοράς.
- Ανάγκη βελτίωσης της πολιτιστικής υποδομής.
- Ανάγκη ανάπτυξης υποστηρικτικών υπηρεσιών για την μείωση της ανεργίας.



## ΟΡΑΜΑ ΚΑΙ ΣΤΟΧΟΣ ΤΗΣ ΔΗΜΟΤΙΚΗΣ ΑΡΧΗΣ

Σύμφωνα με το σύνταγμα, υπέρ των οργανισμών τοπικής αυτοδιοίκησης, συντρέχει τεκμήριο αρμοδιότητας για τη διοίκηση των τοπικών υποθέσεων, τη προάσπιση των τοπικών συμφερόντων, τη παροχή δημόσιων αγαθών και υπηρεσιών για την ικανοποίηση αναγκών των κατοίκων και των τοπικών φορέων με απώτερο σκοπό τη βιώσιμη κοινωνική και οικονομική ανάπτυξη της περιοχής και με γνώμονα τη διαφάνεια, τη χρηστή διοίκηση και την αποτελεσματικότητα.

**Το όραμα της Δημοτικής Αρχής είναι να καταστήσει το Δήμο Σουλίου ισχυρό, βιώσιμο και αξιόπιστο. Ένα Δήμο ανθρώπινο, δίκαιο και λειτουργικό, αποτελεσματικό και ικανό να εξυπηρετεί τις ανάγκες του πολίτη στο χρόνο και τον τόπο που τις χρειάζεται. Ένα δήμο συμμετοχικό για τον πολίτη με τον πολίτη.**

**Το όραμα της Δημοτικής Αρχής του Δήμου Σουλίου είναι η εξασφάλιση μιας προοπτικής ανάπτυξης, αξιοποιώντας όλα τα συγκριτικά πλεονεκτήματα. Ένα Δήμο που να εξασφαλίζει βελτιωμένη ποιότητα ζωής με κατάλληλες υποδομές. Ένα Δήμο που προάγει την καινοτομία για την οικονομική ανάπτυξη της περιοχής, που προωθεί την κοινωνική, πολιτιστική, ανάπτυξη και οικονομική ανάπτυξη με ευαισθησία για το περιβάλλον.**

Οι κατευθυντήριες Αρχές στις οποίες θα βασιστεί ο Δήμος Σουλίου για την προσέγγιση της υλοποίησης του Οράματος για την περιοχή ευθύνης του είναι:

- Διαφάνεια και χρηστή διαχείριση
- Ανταπόκριση στα αιτήματα
- Κοινωνική δικαιοσύνη, αλληλεγγύη
- Ανάπτυξη πρωτοβουλιών ενίσχυσης της Τοπικής Οικονομίας και προώθηση στην Απασχόληση
- Προώθηση της ενεργού συμμετοχής των πολιτών
- Ισότιμη διαχείριση και ενθάρρυνση όλων των κατοίκων για τη συμμετοχή τους στα κοινά, μέσα από δημοκρατικές διαδικασίες, στα πλαίσια της νομιμότητας και των θεσμών για την τελική διαμόρφωση των αποφάσεων του Δήμου.
- Έργα υποδομών που θα στοχεύουν στη βελτίωση ποιότητας ζωής των κατοίκων
- Αξιοποίηση όλων των τοπικών πόρων (πολιτισμός – πολιτιστικός και περιβαλλοντικός πλούτος)
- Επεξεργασία σχεδίου αξιοποίησης όλης της δημοτικής περιουσίας

- Υιοθέτηση ενός ολοκληρωμένου σχεδιασμού για μέριμνα και κοινωνικό δίκτυο προστασίας
- Ανάπτυξη σχέσεων συνεργασίας με Τοπικούς Φορείς
- Ισόρροπη ανάπτυξη δημοτικών ενοτήτων

### Διαμόρφωση Στρατηγικής Δήμου

Η περιγραφή της Υφιστάμενης Κατάστασης, σε συνδυασμό με την Ανάλυση S.W.O.T., μπορούν να μας οδηγήσουν σε ορισμένα κρίσιμα συμπεράσματα σχετικά με την πορεία και τις προοπτικές ανάπτυξης του Δήμου Σουλίου. Η τάση μείωσης του πληθυσμού σε συνδυασμό με το χαμηλό ποσοστό του οικονομικά ενεργού πληθυσμού και πολύ περισσότερο το πολύ υψηλό ποσοστό ανεργίας (σε όλο το Νομό και ειδικότερα στο Δήμο Σουλίου), κάνει φανερή τόσο την αδυναμία του υφιστάμενου αναπτυξιακού μοντέλου που επικρατεί στο Δήμο Σουλίου, όσο και την αδυναμία αξιοποίησης των πολλών και διαφορετικών ανταγωνιστικών πλεονεκτημάτων του Δήμου.

Από τα παραπάνω μπορούμε να πούμε πως η ανάπτυξη του Τουρισμού που άρχισε να εμφανίζεται πολύ περισσότερο τα τελευταία χρόνια, κινείται προς την κατεύθυνση αξιοποίησης των συγκριτικών πλεονεκτημάτων του Δήμου. Η ενίσχυση και προώθηση του Τουριστικού Προϊόντος προς την κατεύθυνση του εναλλακτικού τουρισμού είναι ζήτημα κρίσιμης σημασίας αναφορικά με την ανάπτυξη. Ο Δήμος Σουλίου, έχει μέχρι σήμερα στηριχθεί σε μεγάλο βαθμό σε παραγωγικές δραστηριότητες με φθίνουσα πορεία εξαιτίας έλλειψης σχεδιασμού, καινοτομίας και εκσυγχρονισμού και συγκεκριμένα στην γεωργία και δευτερευόντως στην κτηνοτροφία. Η προσπάθεια αξιοποίησης σημαντικών πλεονεκτημάτων της περιοχής, όπως το πλούσιο – καθαρό - φυσικό περιβάλλον, ο κάμπος, η ιστορική Ελέα, Παραμυθιά, Οσδίνα και Σούλι, ο παγκοσμίου εμβέλειας ποταμός Αχέροντας, θα έχουν ως αποτέλεσμα την ενδυνάμωση και διεύρυνση των αναπτυξιακών του δυνατοτήτων. Είναι κρίσιμης σημασίας οι ενέργειες αξιοποίησης των πιο πάνω πλεονεκτημάτων του Δήμου να λειτουργούν συνδυαστικά και προς την κατεύθυνση της Δημιουργίας ενός ολοκληρωμένου Τουριστικού Προϊόντος. Ειδικότερα σε όλα τα σημεία του Δήμου θα πρέπει να εξετασθούν ολοκληρωμένα προγράμματα marketing για την προώθησή τους, καθώς η ιστορική τους αξία είναι δεδομένη. Στα πλαίσια της συγκεκριμένης κατεύθυνσης, ο Δήμος θα πρέπει να εξετάσει δυνατότητες που μπορούν να προκύψουν από την συνεργασία με όμορους Δήμους με σημαντικές Τουριστικές Δυνατότητες. Η αναζήτηση συνεργειακών αποτελεσμάτων μέσα από την διεύρυνση του Τουριστικού Προϊόντος της ευρύτερης περιοχής του Δήμου Σουλίου και των Όμορων Δήμων μπορεί να αποτελέσει μια στρατηγική αμοιβαίου οφέλους (win-win strategy).

Σε κάθε περίπτωση θα πρέπει να αποτραπεί η ανεξέλεγκτη εκμετάλλευση του φυσικού πλούτου και του περιβάλλοντος της περιοχής, καθώς κάτι τέτοιο θα υπονομεύσει τις μελλοντικές αναπτυξιακές προοπτικές του Δήμου.

Ένα από τα κρισιμότερα ζητήματα που προέκυψαν από την ανάλυση της υφιστάμενης κατάστασης και την ανάλυση S.W.O.T. ήταν το πολύ υψηλό ποσοστό ανεργίας σε συνδυασμό με ένα υψηλό ποσοστό μη οικονομικά ενεργού πληθυσμού. Από τα παραπάνω γίνεται φανερό η ανάγκη για ενίσχυση της τοπικής οικονομίας. **Βασικά στοιχεία προς την κατεύθυνση αυτή θα πρέπει να είναι η ενίσχυση της Επιχειρηματικότητας καθώς επίσης της Ανταγωνιστικότητας και πιστοποίηση των Τοπικών Προϊόντων.**

Ο πρωτογενής τομέας της οικονομίας του Δήμου Σουλίου αποτελεί βασική πηγή εισοδήματος των κατοίκων της περιοχής του Δήμου. Ως αποτέλεσμα, δεν θα πρέπει να εγκαταλειφθεί. Αντίθετα, ο πρωτογενής τομέας, μέσα από την επίλυση σημαντικών προβλημάτων, κυρίως σε θέματα υποδομών που υφίστανται σήμερα, θα μπορέσει να εκσυγχρονισθεί, με άμεσο αποτέλεσμα την **ενίσχυση του αγροτικού εισοδήματος** και έμμεσο αποτέλεσμα την βελτίωση του βιοτικού επιπέδου του πληθυσμού του Δήμου. Σημαντικό ρόλο προς την κατεύθυνση αυτή θα πρέπει να αποτελέσει η περαιτέρω εκπαίδευση και κατάρτιση του αγροτικού πληθυσμού, η συνεργασία με την Ένωση Αγροτικών Συνεταιρισμών Θεσπρωτίας, η πιστοποίηση των αγροτικών – κτηνοτροφικών προϊόντων, η συνεχής ενημέρωση για **νέες μορφές καλλιέργειας**, παροχή συμβουλευτικής από γεωπόνους – κτηνιάτρους. Η Ενίσχυση της ανταγωνιστικότητας των τοπικών προϊόντων αποτελεί κρίσιμο ζήτημα για το Δήμο.

Βασικό στοιχείο και μέσο επίτευξης των πιο πάνω στόχων θα πρέπει να είναι η καλύτερη αξιοποίηση της περιουσίας του Δήμου και κατά κύριο λόγο της πάγιας περιουσίας. Η εξέταση δυνατοτήτων αξιοποίησης του θεσμικού πλαισίου των Συμπράξεων Δημοσίου και Ιδιωτικού Τομέα μπορεί να αποτελέσει βασικό εργαλείο προς τη συγκεκριμένη κατεύθυνση.

Τέλος, βασικός σκοπός της λειτουργίας του Δήμου και του Νομικού του Προσώπου ως Οργανισμός είναι η ικανοποίηση των απαιτήσεων των Δημοτών. Στα πλαίσια της συγκεκριμένης κατεύθυνσης είναι απαραίτητη η εξέταση δυνατοτήτων ανασυγκρότηση και λήψης βελτιωτικών ενεργειών αναφορικά με τη σημερινή οργάνωση του Δήμου. Η αξιοσημείωτη αδυναμία κάλυψης των οργανικών θέσεων με το ανάλογο εξειδικευμένο στελεχιακό δυναμικό, αποτελεί ένα πολύ σημαντικό πρόβλημα που μαρτυρά μια αδυναμία αποτελεσματικής και αποδοτικής εκτέλεσης κρίσιμων λειτουργιών του Δήμου ως Οργανισμού. Επιπρόσθετα και προς την ίδια κατεύθυνση, θα πρέπει να εξετασθεί η

ανασυγκρότηση του Νομικού του Προσώπου του Δήμου που παρουσιάζουν αδυναμίες αναφορικά με την επίτευξη του σκοπού τους και την βιωσιμότητά τους.

### Καθορισμός των Γενικών Στόχων Τοπικής Ανάπτυξης

Οι γενικοί στόχοι τοπικής ανάπτυξης επομένως είναι τα κρίσιμα ζητήματα τα οποία πρέπει κατά προτεραιότητα να αντιμετωπίσει ο Δήμος κατά την επόμενη περίοδο, προκειμένου να εκπληρώσει καλύτερα την αποστολή του.

Σχήμα 2: Καθορισμός γενικών στόχων ανάπτυξης



Οι Αναπτυξιακές προτεραιότητες του Δήμου αποτελούν γενικές κατευθύνσεις της Δημοτικής Αρχής που καθοδηγούν και προσανατολίζουν τις ειδικότερες αποφάσεις των υπηρεσιών κατά την επιλογή των δράσεων.

### Καθορισμός των Προτεραιοτήτων του Δήμου Σουλίου

Το Επιχειρησιακό Πρόγραμμα του Δήμου Σουλίου, σύμφωνα με την προηγούμενη ανά τομέα ευθύνης του SWOT ανάλυση, με το όραμα και τις κατευθυντήριες γραμμές προτείνεται να διορθωθεί στους εξής θεματικούς τομείς - στόχους:

#### Θεματικός τομέας 1: ΕΝΙΣΧΥΣΗ ΥΠΟΔΟΜΩΝ – ΠΡΟΣΤΑΣΙΑ ΠΕΡΙΒΑΛΛΟΝΤΟΣ ΚΑΙ ΠΟΙΟΤΗΤΑΣ ΖΩΗΣ

**Στρατηγικός Στόχος:** Ένας Δήμος παρόν στην καθημερινότητα με ευαισθησία για το περιβάλλον που να εξασφαλίζει βελτιωμένη ποιότητα ζωής

#### Θεματικός τομέας 2: Υγεία, Κοινωνική Πολιτική, Παιδεία, Πολιτισμός Αθλητισμός

**Στρατηγικός Στόχος:** Ένας Δήμος που προωθεί την κοινωνική, πολιτιστική, ανάπτυξη με ευαισθησία για το περιβάλλον

#### Θεματικός τομέας 3: Τοπική κοινωνία και απασχόληση – αγροτική ανάπτυξη

**Στρατηγικός Στόχος:** Ένας Δήμος που προάγει την καινοτομία για την οικονομική ανάπτυξη της περιοχής

## Θεματικός τομέας 4: Βελτίωση Εσωτερικού Περιβάλλοντος Δήμου Σουλίου

**Στρατηγικός Στόχος:** Ένας Δήμος με ανθρώπινο, δίκαιο και λειτουργικό, αποτελεσματικό και ικανό να εξυπηρετεί τις ανάγκες του πολίτη στο τόπο και το χρόνο που τις χρειάζεται.

### Προτεινόμενα Μέτρα

#### Θεματικός τομέας 1 : ΕΝΙΣΧΥΣΗ ΥΠΟΔΟΜΩΝ – ΠΡΟΣΤΑΣΙΑ ΠΕΡΙΒΑΛΛΟΝΤΟΣ ΚΑΙ ΠΟΙΟΤΗΤΑΣ ΖΩΗΣ

**Γενικός Στόχος:** Ένας Δήμος παρόν στην καθημερινότητα με ευαισθησία για το περιβάλλον που να εξασφαλίζει βελτιωμένη ποιότητα ζωής

#### Μέτρο 1.1 : Φυσικό περιβάλλον - Διαχείριση αποβλήτων και διαχείριση περιβαλλοντικών κινδύνων

- Επίτευξη υγιεινού, ελκυστικού και καθαρού περιβάλλοντος σε όλο το εύρος του Δήμου
- Αναβάθμιση της λειτουργικότητας και ποιότητας ζωής σε όλες τις περιοχές του Δήμου
- Εκτίμηση των περιβαλλοντικών επιπτώσεων των παρεμβάσεων της Δημοτικής Αρχής καθώς και παρακολούθηση και έλεγχός τους όπου κριθεί απαραίτητο
- Δράσεις Προώθησης των Ανανεώσιμων Πηγών Ενέργειας
- Δράσεις περιβαλλοντικής ευαισθητοποίησης του τοπικού πληθυσμού
- Προώθηση και στήριξη του εθελοντισμού στον περιβαλλοντικό τομέα
- Συνεργασία και Συντονισμός με όμορους Δήμους και λοιπούς σχετικούς φορείς
- Μέτρα ελέγχου και αντιμετώπισης της ρύπανσης (εδάφους, υδάτων)
- Αξιοποίηση του ορεινού όγκου του Δήμου και του υδάτινου δυναμικού (Αχέροντας, Καλαμάς, Κωκυτός, Λίμνη Προντάνη, Χότκοβα, Ζαϊτσα )
- Ορθολογική διαχείριση υδάτινων πόρων
- Αξιοποίηση και προστασία του φυσικού περιβάλλοντος που παρουσιάζει μεγάλη βιοποικιλότητα
- Ολοκληρωμένος σχεδιασμός διαχείρισης αποβλήτων
- Βελτίωση υπηρεσιών καθαριότητας (οργάνωση, εξοπλισμός, αποτελεσματικότητα)

- Αντιπλημμυρική θωράκιση των οικισμών και της ευρύτερης περιοχής με διευθετήσεις και καθαρισμό χειμάρρων
- Διευθετήσεις ομβρίων υδάτων
- Αντιπυρικές ζώνες

### **Μέτρο 1.2 : Οικιστικό περιβάλλον**

- Αναθεώρηση και ανασύνταξη του Γενικού Πολεοδομικού Σχεδίου που να αναφέρεται σε όλο το Δήμο
- Αναβάθμιση κι εξυγίανση του περιβάλλοντος και του δομημένου χώρου
- Διευθέτηση χρήσεων γης
- Αναπλάσεις
- Εφαρμογή ρυμοτομικού σχεδίου πόλης Παραμυθιάς
- Ολοκλήρωση χωροταξικό Σουλίου
- Αντιμετώπιση φαινομένων συγκρούσεων χρήσεων γης
- Ολοκλήρωση οριοθέτησης όλων των οικισμών και μελέτες πολεοδόμησης
- Οργάνωση σχεδίου οικιστικής δόμησης
- Ανάπλαση ιστορικού κέντρου Παραμυθιάς
- Καθορισμός ειδικών όρων αρχιτεκτονικής γραμμής για διατήρηση της γραφικότητας
- Αξιοποίηση δημοτικής γης που μπορεί να διανεμηθεί σε δικαιούχους – εργατικές κατοικίες
- Αξιοποίηση Δημοτικής Περιουσίας
- Αξιοποίηση και ανάδειξη δημοσίων – δημοτικών κτιρίων (Σχολείο Βούλγαρη, ΚΕΓΕ, Κατασκήνωση κλπ)
- Επισκευή – Συντήρηση – Ανάπλαση παιδικών χαρών
- Δίκτυο πρόσβασης στο εμπορευματικό κέντρο Νεοχωρίου

### **Μέτρο 1.3 : Μεταφορικές υποδομές – Κυκλοφορία – Στάθμευση –Συγκοινωνία**

- Έργα βελτίωσης – συντήρησης οδικών αξόνων
- Βελτίωση επαρχιακού δικτύου – επαρχιακού για διευκόλυνση της προσβασιμότητας στο Δήμο – σταδιακή σύνθεση οικισμών
- Είσοδος – Έξοδος στο ΒΙΟΠΑ
- Βελτίωση βατότητας αγροτικών δρόμων

- Νέοι οδικοί άξονες (Σύνδεση εθνικής οδού Ηγουμενίτσας – Πρέβεζας με εγνατία οδό, παραποτάμια σύνδεση Γλυκής – Νεκρομαντείου)
- Κόμβοι
- Εκπόνηση και Εφαρμογή Κυκλοφοριακής Μελέτης
- Κατασκευή νέων χώρων στάθμευσης
- Ίδρυση ενδοδημοτικής συγκοινωνίας που θα εξυπηρετεί τον ευρύτερο Καλλικρατικό Δήμο Σουλίου
- Δημιουργία Δημοτικής Αστυνομίας
- ΣΕΑ Ελευθεροχωρίου
- Προώθηση Εναλλακτικών Παρεμβάσεων (Πεζοδρομήσεις – δρόμοι ασφαλούς βάδισης)

#### **Μέτρο 1.4 : Ύδρευσης – Αποχέτευσης – Ενέργειας – Επικοινωνιών**

- Εφαρμογή της μελέτης του αποχετευτικού – Βιολογικού καθαρισμού Παραμυθιάς
- Μελέτη για την ηλεκτρονική αποτύπωση όλων των κοινωφελών δικτύων
- Βελτίωση – επέκταση και αντικατάσταση παλαιών δικτύων ύδρευσης
- Εξασφάλιση επάρκειας νερού και έλεγχος απωλειών
- Έλεγχος συντήρηση δεξαμενών – αντλιοστασίων
- Έλεγχος ποιότητας πόσιμου νερού
- Δυνατότητα χρησιμοποίησης νερού από άλλες πηγές (π.χ. ερευνητικές γεωτρήσεις, πηγές Άμπουλα, Μύλοι Σουλίου κλπ)
- Βελτίωσης ηλεκτρολογικών εγκαταστάσεων με νέου τύπου λάμπες εξοικονόμησης ενέργεια
- Φωτισμός κύριων οδικών αξόνων – επικίνδυνα σημεία
- Εγκατάσταση Φ/Β συστημάτων σε δημόσια κτίρια
- Αξιοποίηση ΑΠΕ
- Η ευαισθητοποίηση των πολιτών για ελαχιστοποίηση της κατανάλωσης νερού.
- Σταδιακή αντικατάσταση λεβήτων θέρμανσης με λέβητες νέου τύπου για οικονομικά και οικολογικά αποτελέσματα
- Συλλογή βρόχινου νερού για ποτιστική χρήση
- Εξασφάλιση τηλεπικοινωνίας στις απομακρυσμένες περιοχές
- Σύνδεση γραμμής internet (ADSL) σε όλο το Δήμο

## **Θεματικός τομέας 2 : Υγεία, Κοινωνική Πολιτική, Παιδεία, Πολιτισμός και Αθλητισμός**

**Στρατηγικός Στόχος:** Ένας Δήμος που προωθεί την κοινωνική, πολιτιστική, ανάπτυξη με ευαισθησία για το περιβάλλον

### **Μέτρο 2.1 : Υγεία**

- Η αναβαθμισμένη λειτουργία του Κέντρου Υγείας στην Παραμυθιά και των Αγροτικών ιατρείων
- Δυνατότητα συνεργασία με το Γενικό Νοσοκομείο Φιλιατών και το ΠΓΝ Ιωαννίνων
- Τηλεϊατρική

### **Μέτρο 2.2 : Κοινωνική Πρόνοια**

- Δημιουργία Γηροκομείου
- Προγράμματα για ΑΜΕΑ
- Χάραξη μακροχρόνιας και ολοκληρωμένης κοινωνικής πολιτικής – βελτίωση των παρεχόμενων κοινωνικών υπηρεσιών (Βοήθεια στο σπίτι)
- Βελτίωση υποδομών βρεφονηπιακών
- Προώθηση και στήριξη του εθελοντισμού στον κοινωνικό τομέα
- Δημιουργία δομών κοινωνικής πολιτικής (ξενώνας βραχείας φιλοξενίας εκτάκτων καταστάσεων)
- Πολιτική ισότητας φύλων και προώθηση προγραμμάτων υποστήριξης ευπαθών ομάδων
- Ολοκληρωμένες παρεμβάσεις για άρση του κοινωνικού αποκλεισμού μειονεκτουσών ομάδων πληθυσμού – Προγράμματα ένταξης

### **Μέτρο 2.3 : Παιδεία - Νεολαία**

- Δημιουργία νέων υποδομών εκπαίδευσης – βελτίωση των υπαρχόντων
- Ολοκληρωμένο πρόγραμμα σε συνεργασία με τις σχολικές επιτροπές για την αποτελεσματικότητα στις δράσεις συντήρησης
- **Πρόβλεψη των απαραίτητων κυκλοφοριακών ρυθμίσεων που θα εξασφαλίζουν τη σύντομη και ασφαλή πρόσβαση στους σχολικούς χώρους**
- Στήριξη της λειτουργίας δομών για την *δια βίου μάθηση* των ενηλίκων.
- Δημιουργία *Σχολείου Δεύτερης ευκαιρίας*
- Σχολή καλών τεχνών



- Πολιτιστικά προγράμματα νέων τους θερινούς μήνες (π.χ. αναδάσωση, εκδρομές σε συνεργασία με τη γενική γραμματεία Νέας Γενιάς, δραστηριότητες στα σχολεία, ‘Νεολαία σε Δράση’ κ.λπ.)
- Υποστήριξη θεσμών που προωθούν τη διασύνδεση της νεολαίας με τα τοπικά θέματα - ίδρυση εργαστηρίου άντλησης ιδεών
- Συνεργασία με Πανεπιστήμια – ΤΕΙ – Ερευνητικά κέντρα
- Ανάπτυξη πολιτικών για τη νεανική παραβατικότητα
- Ενίσχυση του επαγγελματικού προσανατολισμού στα σχολεία μέσα από ενημέρωση και συμβουλευτική του Δήμου στα σχολεία
- Περιορισμός της σχολικής διαρροής με εξατομικευμένη συμβουλευτική υποστήριξη των οικογενειών και των παιδιών τους που εγκαταλείπουν το σχολείο

#### **Μέτρο 2.4 : Αθλητισμός**

- Προώθηση μαζικού αθλητισμού μέσω δράσεων αναβάθμισης υφιστάμενων δομών και εφαρμογής αθλητικών προγραμμάτων
- Δημιουργία νέων αθλητικών υποδομών
- **Διοργάνωση δραστηριοτήτων υπερτοπικής εμβέλειας**
- Ανάπτυξη εναλλακτικών μορφών αθλητισμού (μηχανοκίνητος αθλητισμός – dragster, περπατητικές διαδρομές)
- Δημιουργία οργανωμένου εξωτερικού αθλητικού χώρου που να πραγματοποιούνται τουρνουά, αγώνες κλασικού αθλητισμού κλπ (π.χ. Δημοτικό στάδιο 49 Προκρίτων δεν υπάρχει ταρτάν, αποδυτήρια κλπ)
- Υποστήριξη αθλητικών συλλόγων με υποδομές
- Αναβάθμιση των υπαρχόντων αθλητικών υποδομών
- Ολοκλήρωση των υπαρχόντων αθλητικών χώρων

#### **Μέτρο 2.5 : Πολιτισμός**

- Δημιουργία Συγκεκριμένης πολιτιστικής ταυτότητας του Δήμου
- Μελέτες για την προστασία – ανάδειξη – συντήρηση πολιτιστικής κληρονομιάς
- Αναβάθμιση – αξιοποίηση των πολιτιστικών υποδομών (Εκπολιτιστικό Κέντρο Κρυσταλλοπηγής)

- Αξιοποίηση της πολιτιστικής κληρονομιάς (Υπάρχει πλήθος αρχαίων μνημείων, βυζαντινών και νεώτερων και παρουσία αξιόλογου δικτύου πολιτισμικής και ιστορικής κληρονομιάς)
- Εξασφάλιση προσβασιμότητας, επισκεψιμότητας και προβολής χώρων πολιτισμού
- Ανάδειξη – αναστήλωση σε μύλους – βρύσες – πετρόκτιστα - γέφυρες
- Προώθηση συνεργασίας με όλους του εμπλεκόμενους φορείς (Εφορείες Αρχαιοτήτων, Ιστορικό Αρχείο, Μητρόπολη κλπ )
- Δημιουργία θεματικών πάρκων
- Δημιουργία Δημοτικής Βιβλιοθήκης
- Υποστήριξη και αναβάθμιση των υπαρχόντων μουσείων
- Μόνιμα στελεχωμένα περίπτερα ενημέρωσης
- Προβολή του Δήμου μέσω οργανωμένης ιστοσελίδας στο Internet και ανάρτηση link σε τουριστικούς ιστοτόπους εσωτερικού και εξωτερικού
- Εργαστήρια παραδοσιακών τεχνών και εκμάθησης παραδοσιακών οργάνων
- Οργάνωση και πολυδιάστατη λειτουργία του ΝΠΔΔ ‘ΑΡΩΓΗ’ του Καλλικρατικού Δήμου Σουλίου με την συμμετοχή των πολιτιστικών φορέων της περιοχής
- Ενίσχυση και συνεργασία με πολιτιστικούς και άλλους συλλόγους για την ενεργή συμμετοχή τους στα πολιτιστικά δρώμενα
- Ενίσχυση του εθελοντισμού στις πολιτιστικές δραστηριότητες
- Μελέτη για τις πολιτιστικές προτιμήσεις και ανάγκες των κατοίκων με σκοπό τη μελλοντική διαμόρφωση μιας συνεκτικής πολιτιστικής πολιτικής
- Καθιέρωση εκδηλώσεων – θεσμών με τοπική, περιφερειακή ή και εθνική εμβέλεια (π.χ river party, γιορτή Καλαμά, Παραμυθούπολη)
- Προγράμματα Αδελφοποίησης Δήμων
- Κατασκευή υπαίθριου θεάτρου

### Θεματικός τομέας 3 : Τοπική κοινωνία και Απασχόληση – Αγροτική ανάπτυξη

**Στρατηγικός Στόχος:** Ένας Δήμος που προάγει την καινοτομία για την οικονομική ανάπτυξη της περιοχής

#### **Μέτρο 3.1 : Ενίσχυση απασχόλησης και ανάπτυξης ανθρώπινου δυναμικού – Επιχειρηματικότητα**

- Δράσεις προκατάρτισης, κατάρτισης και δια βίου εκμάθησης των κατοίκων της περιοχής καθώς και προώθησης της επιχειρηματικότητας
- Δράσεις προγραμματισμού, συντονισμού και αποτελεσματικής εφαρμογής των μέτρων για την αντιμετώπιση της ανεργίας και την ενίσχυση της απασχόλησης
- Αναβάθμιση των απαραίτητων εσωτερικών Δομών και Μηχανισμών που θα λειτουργήσουν αποτελεσματικά για την αντιμετώπιση της ανεργίας
- Στοχευμένες δράσεις για ειδικές πληθυσμιακές ομάδες οι οποίες αντιμετωπίζουν αυξημένα προβλήματα όπως η ένταξη των γυναικών στην αγορά εργασίας μέσω μέτρων συνδυασμού οικογενειακής και επαγγελματικής ζωής
- Δράσεις ενημέρωσης, πληροφόρησης και ευαισθητοποίησης του επιχειρηματικού κόσμου για τις νέες ευέλικτες μορφές εργασίας και τις αρχές της κοινωνικής εταιρικής ευθύνης
- Προώθηση δράσεων προγραμματισμού, συντονισμού και αποτελεσματικής εφαρμογής μέτρων για την ενίσχυση της επιχειρηματικότητας δηλαδή την ανάπτυξη των απαραίτητων δομών και μηχανισμών
- Προώθηση συνδυασμένης ενεργοποίησης τοπικών φορέων και ανθρώπινου δυναμικού για την προώθηση θεμάτων τοπικής ανάπτυξης
- Ενίσχυση δομών και δράσεων για την ενδυνάμωση της ψηφιακής οικονομίας
- Συνεργασία με τον Ακαδημαϊκό χώρο για προώθηση της καινοτομίας
- Προώθηση των δράσεων Ψηφιακής οικονομίας
- Συμμετοχή σε δίκτυα για την προώθηση και ενίσχυση της καινοτομίας
- Υλοποίηση προγραμμάτων ενημέρωσης του τοπικού πληθυσμού
- Ευαισθητοποίηση και ενημέρωση του δημόσιου τομέα για τις δυνατότητες της κοινωνικής οικονομίας
- Ευαισθητοποίηση της κοινής γνώμης και των τοπικών φορέων για τις υπηρεσίες, τα προϊόντα και τους κοινωνικούς στόχους των επιχειρήσεων

- Σύναψη θεματικών ή ειδικών συμφώνων με άλλους ΟΤΑ, δημόσιους φορείς, εθελοντικές οργανώσεις και ιδιώτες για την ανάπτυξη της περιοχής του Δήμου
- Προώθηση της κοινωνικής εταιρικής ευθύνης και αντίστοιχη επιβράβευση των επιχειρήσεων που θα διακριθούν και λειτουργούν στα όρια του Δήμου
- Συνεργασία και ανταλλαγή πρακτικών στον τομέα του της ανάπτυξης με δήμους ή και οικονομικούς - αναπτυξιακούς φορείς (εμπορικός σύλλογος, επιμελητήρια, αναπτυξιακά - ερευνητικά κέντρα)
- Δημιουργία και λειτουργία γραφείου ευρέσεως εργασίας
- Ανάπτυξη και υποστήριξη της νεανικής και γυναικείας επιχειρηματικότητας
- Λειτουργία του ΒΙΟΠΑ
- Δημιουργία Εμπορευματικού κέντρου
- Δημιουργία νέων θέσεων εργασίας από την υλοποίηση μεγάλων έργων (Βιολογικοί σταθμοί, υδρεύσεις αποχετεύσεις, δίκτυα όμβριων κλπ)
- Έκδοση επαγγελματικού καταλόγου
- Οργάνωση και λειτουργία 'Λαμπόβου'
- Αξιοποίηση ΣΔΙΤ

### **Μέτρο 3.2 : Αγροτικός Τομέας**

- Ολοκλήρωση αναδασμών
- Αρδευτικά έργα – Συμπληρωματικά έργα
- Ολοκλήρωση αρδευτικού έργου Χότκοβας
- Αξιοποίηση προγράμματος και προώθηση αγροτικών – κτηνοτροφικών προϊόντων
- Πιστοποίηση αγροτικών – κτηνοτροφικών προϊόντων
- Αναβάθμιση και λειτουργία σφαγείων
- Εναλλακτικές μορφές καλλιέργειας
- Βιολογικές καλλιέργειες – βιολογική κτηνοτροφία
- Οργάνωση και λειτουργία ειδικών υπηρεσιών στο Δήμο για ενημέρωση – στήριξη αγροτών
- Συνεργασία με θεσμοθετημένους φορείς
- Δημιουργία κέντρου διακίνησης αγροτικών προϊόντων
- Δημιουργία κτηνοτροφικών πάρκων
- Προβιολογικός τρόπος Εκτροφή των αιγοπροβάτων
- Ανάπτυξη της ελαιοκομίας και παραγωγή άριστου ποιότητας ελαιολάδου

- Προγράμματα κατάρτισης και στήριξης νέων αγροτών
- Δομές υποστήριξης αγροτικής οικονομίας
- Γραφείο Αγροτικής Ανάπτυξης
- Οργάνωση και λειτουργία Λαϊκής Αγοράς

### **Μέτρο 3.3 : Τουρισμός**

- Αξιοποίηση της εξαιρετικής διαθεσιμότητας των φυσικών, πολιτιστικών και αρχαιολογικών χώρων
- Ανάπτυξη Εναλλακτικές μορφές τουρισμού (π.χ. αγροτουρισμός, οικοτουρισμός, περιπατητικός, αθλητικός, θρησκευτικός κλπ)
- Εκμετάλλευση της Αυξανόμενης διεθνής τάση προσέγγισης της φύσης και παράδοσης
- Θεματικά μουσεία
- Δημιουργία ενός οργανωμένου Δημοτικό camping Αχέροντα
- Αξιοποίηση παραποτάμιας περιοχής Καλαμά
- Έργα υποδομής και μέτρα πολιτικής που βελτιώνουν την ελκυστικότητα του Δήμου ως τόπος εστίασης και αναψυχής, κέντρο παροχής πολιτιστικών και αθλητικών δραστηριοτήτων
- Δράσεις ενημέρωσης, πληροφόρησης και ευαισθητοποίησης για τα ιδιαίτερα φυσικά χαρακτηριστικά και τα πολιτισμικά στοιχεία του Δήμου που τον καθιστούν πόλο έλξης ημερήσιων επισκεπτών
- Χάραξη χάρτη εναλλακτικών διαδρομών (γαστρονομικών, πολιτισμικών, θρησκευτικών, περιπατητικών) και γνωστοποίησή του στο ευρύ κοινό
- Συνεργασίες με όμορους Δήμους με την Περιφέρεια Ηπείρου και άλλους φορείς σε θέματα τουριστικής ανάπτυξης και προσέλκυσης επισκεπτών
- Έκδοση τουριστικού οδηγού και μέσων τουριστικής προβολής
- Λειτουργία ξενώνα στο Σούλι
- Δημιουργία χώρων πολυμέσων (π.χ. εικονική πραγματικότητα, διαδραστικοί πίνακες ‘Παραμυθιά – Αχέροντας - Σούλι’)
- Αποκατάσταση – σήμανση – ανάδειξη μονοπατιών (Προτάσεις περιπατητικών διαδρομών)

## Θεματικός τομέας 4: Βελτίωση του Εσωτερικού Περιβάλλοντος του Δήμου Σουλίου

**Στρατηγικός Στόχος:** Ένας Δήμος με ανθρώπινο, δίκαιο και λειτουργικό, αποτελεσματικό και ικανό να εξυπηρετεί τις ανάγκες του πολίτη στο τόπο και το χρόνο που τις χρειάζεται.

Σε κάθε άξονα παραθέτονται συνοπτικά οι στόχοι, δηλαδή τα προτεινόμενα μέτρα προκειμένου να αποτελέσουν αντικείμενο διαβούλευσης για περαιτέρω εξειδίκευση τους, σε επίπεδο δράσεων από την πολιτική ηγεσία, τα στελέχη, το προσωπικό του Δήμου και τους τοπικούς φορείς.

## ΒΙΒΛΙΟΓΡΑΦΙΑ

- Οδηγός κατάρτισης Επιχειρησιακών Προγραμμάτων Ο.Τ.Α., ΕΕΤΑΑ Α.Ε., ΣΕΠΤΕΜΒΡΙΟΣ 2007
- Υπουργική Απόφαση 5694/3-2-2011 σύμφωνα με την οποία τροποποιείται η ΥΑ 18183/13-4-2007
- ΠΔ με το οποίο τροποποιείται το ΠΔ185/2007 «Όργανα και διαδικασία κατάρτισης, παρακολούθησης και αξιολόγησης των επιχειρησιακών προγραμμάτων των Οργανισμών Τοπικής Αυτοδιοίκησης (Ο.Τ.Α.) α' βαθμού».
- Εγκύκλιος αρ. 45/58939/25-10-2006 του Υφυπουργού Εσωτερικών για το σκοπό, τη διάρθρωση και τους στόχους των Ε.Π.
- Υπουργική Απόφαση 18183, «Δομή και περιεχόμενο των επιχειρησιακών προγραμμάτων των Ο.Τ.Α.», ΦΕΚ 534, Β, 13/4/2007
- Υπουργική Απόφαση 5694/3-2-2011 σύμφωνα με την οποία τροποποιείται η ΥΑ 18183/13-4-2007
- ΠΔ 185 / 2007 «Όργανα και διαδικασία κατάρτισης, παρακολούθησης και αξιολόγησης των επιχειρησιακών προγραμμάτων των Οργανισμών Τοπικής Αυτοδιοίκησης (Ο.Τ.Α.) α' βαθμού» και οι τροποποιήσεις του
- Εγκύκλιος αρ. 66/50837/14-9-2007 του Υφυπουργού Εσωτερικών, σχετικά με τις διαδικασίες κατάρτισης των Επιχειρησιακών Προγραμμάτων ΟΤΑ α' βαθμού
- Ν.3230 / 2004: Καθιέρωση συστήματος διοίκησης με στόχους, μέτρηση της αποδοτικότητας και άλλες διατάξεις, ΦΕΚ Α' 44/11.02.2004
- ΔΠΠΑ/Φ.4/οικ.5270 / 1-3-2007 της Διεύθυνσης Ποιότητας και Αποδοτικότητας της Γενικής γραμματείας δημόσιας διοίκησης και ηλεκτρονικής διακυβέρνησης «Ανάπτυξη Συστήματος Στρατηγικής Διοίκησης»
- *ΥΠ.ΕΣ.Δ.Δ.Α / Γ.Γ.Δ.Δ.*, 2003, Κοινό πλαίσιο αξιολόγησης - ΚΠΑ, Αθήνα.
- <http://www.statistics.gr/portal/page/portal/ESYE>
- <http://www.kalamas-acherontas.gr/>
- <http://odysseus.culture.gr/h/3/gh30.jsp>
- <http://www.biopathe.gr/profil.htm>

# Παράρτημα Ι

## Ερωτηματολόγιο Υπηρεσιών Δήμου Σουλίου





ΕΛΛΗΝΙΚΗ ΔΗΜΟΚΡΑΤΙΑ  
ΝΟΜΟΣ ΘΕΣΠΡΩΤΙΑΣ  
ΔΗΜΟΣ ΣΟΥΛΙΟΥ

Παραμυθιά, 6 Αυγούστου 2015

**ΓΡΑΦΕΙΟ ΔΗΜΑΡΧΟΥ**

Ταχ. Διεύθυνση: Παραμυθιά

Ταχ. Κώδικας : 46200 Παραμυθιά

Πληροφορίες : Παππά Λαμπρίνα

Τηλέφωνο : 2666360100

Fax : 2666029122

E\_mail: [stbraimi@gmail.com](mailto:stbraimi@gmail.com)

[info@paramythia.gr](mailto:info@paramythia.gr)

**ΠΡΟΣ:**

- 1) Υπηρεσίες Δήμου Σουλίου
- 2) Νομικά Πρόσωπα Δημοσίου Δικαίου (ΑΡΩΓΗ – Σχολικές Επιτροπές)
- 3) Κοινοφελής Επιχείρηση Δήμου Σουλίου

**Θέμα: «Επιχειρησιακό Σχέδιο Δήμου Σουλίου 2014-2019»**

Με τον Κώδικα Δήμων και Κοινοτήτων (Ν. 3463/2006), θεσπίστηκε για πρώτη φορά η υποχρέωση κατάρτισης Επιχειρησιακών Προγραμμάτων από τους Δήμους. Με τον Ν.3852/2010 (Πρόγραμμα «ΚΑΛΛΙΚΡΑΤΗΣ») η υποχρέωση αυτή οριστικοποιείται και αποτελεί μέρος του μεσοπρόθεσμου προγραμματισμού των ΟΤΑ α' και β' βαθμού. Πέρα από υποχρέωση όμως, ο επιχειρησιακός σχεδιασμός των Δήμων αποτελεί πλέον και προϋπόθεση για την άντληση ευρωπαϊκής χρηματοδότησης την επόμενη προγραμματική περίοδο (2014-2020).

Για τους λόγους αυτούς, σας καλούμε να συμπληρώσετε το παρακάτω ερωτηματολόγιο, όπου υπάρχουν αναλυτικές οδηγίες, με την προτροπή να το συμπληρώσουν το αργότερο μέχρι την

**Παρασκευή 14/08/2015.**

Η Δήμαρχος Σουλίου

Μπραΐμη – Μπότση Σταυρούλα

## ΕΙΣΑΓΩΓΙΚΟ ΣΗΜΕΙΩΜΑ

Στο πλαίσιο της σύνταξης του Επιχειρησιακού Προγράμματος του Δήμου Σουλίου, κρίνεται αναγκαία η συγκέντρωση των απόψεων και των προτάσεών σας, τόσο για τα θέματα που αφορούν στις αρμοδιότητες και τη δραστηριότητα, όσο και στην εσωτερική οργάνωση και λειτουργία της Υπηρεσίας που εποπτεύετε.

Οι ερωτήσεις του παρόντος ερωτηματολογίου στοχεύουν στον εντοπισμό αδυναμιών / προβλημάτων και στη διατύπωση προτάσεων βελτίωσης των προηγούμενων, καθώς και στην ανάπτυξη νέων δραστηριοτήτων από το Δήμο.

Τα στοιχεία που σας ζητούνται θα αξιοποιηθούν από το Τμήμα **Προγραμματισμού, Οργάνωσης και Πληροφορικής**. Το οποίο σύμφωνα με το θεσμικό πλαίσιο, είναι αρμόδια για την υποστήριξη των οργάνων διοίκησης, των υπηρεσιών του Δήμου και των Νομικών Προσώπων του, κατά τη διαδικασία σύνταξης του Επιχειρησιακού Προγράμματος.

Η εκπόνηση του Επιχειρησιακού Προγράμματος του Δήμου, ξεκινά με την ανάλυση και αξιολόγηση της υφιστάμενης κατάστασης της περιοχής του Δήμου και του εσωτερικού του περιβάλλοντος. Στόχος είναι ο εντοπισμός των σημαντικότερων προβλημάτων (κρίσιμων ζητημάτων) που πρέπει να αντιμετωπίσει ο Δήμος το επόμενο διάστημα, αξιοποιώντας τις δυνατότητές του και τις ευκαιρίες προκειμένου να βελτιωθεί η κατάσταση στην περιοχή αλλά και η κατάσταση στο «εσωτερικό περιβάλλον» του ίδιου του Δήμου ως οργανισμού, δηλαδή η λειτουργία των υπηρεσιών του.

Το ερωτηματολόγιο δομείται σε τρία τμήματα:

**Το τμήμα Α** αφορά στην αξιολόγηση του εσωτερικού περιβάλλοντος της κάθε υπηρεσίας και συμπληρώνεται από όλες τις υπηρεσίες.

**Το τμήμα Β** αφορά στην αξιολόγηση της κατάστασης της περιοχής του Δήμου και συμπληρώνεται μόνο από τις υπηρεσίες που αναγράφονται σε αυτό (κάθετες).

ΘΕΜΑΤΙΚΟΙ ΤΟΜΕΙΣ ΑΝΑΠΤΥΞΗΣ		
Περιβάλλον & Ποιότητα Ζωής	Κοινωνική Πολιτική, παιδεία, πολιτισμός & αθλητισμός	Τοπική οικονομία & απασχόληση
Τεχνική Υπηρεσία	Υπηρεσία Κοινωνικής Πολιτικής, Παιδείας & Πολιτισμού	Υπηρεσία Αγροτικής Παραγωγής
Υπηρεσία Περιβάλλοντος		Υπηρεσία Αλιείας

Υπηρεσία Πολεοδομίας	Ν.Π.Δ.Δ	Υπηρεσία Απασχόλησης
Υπηρεσία Καθαριότητας	Ν.Π.Ι.Δ.	Υπηρεσία Τουρισμού
Υπηρεσία Ανακύκλωσης	Τεχνική Υπηρεσία	Υπηρεσία Αδειοδοτήσεων & Ρύθμισης Εμπορικών Δραστηριοτήτων
Υπηρεσία Συντήρησης Πρασίνου		
Υπηρεσία Ύδρευσης - Αποχέτευσης		
		Τεχνική Υπηρεσία
<b>ΥΠΗΡΕΣΙΕΣ ΠΟΥ ΕΠΙΤΕΛΟΥΝ ΚΥΡΙΕΣ ΛΕΙΤΟΥΡΓΙΕΣ</b>		

Το τμήμα Γ συμπληρώνεται μόνο από τις οριζόντιες υπηρεσίες, οι οποίες δραστηριοποιούνται σε θέματα οικονομικών, προσωπικού, πληροφορικής, κλπ.

<b>ΓΕΝΙΚΕΣ ΑΡΜΟΔΙΟΤΗΤΕΣ ΚΑΙ ΕΣΩΤΕΡΙΚΗ ΥΠΟΣΤΗΡΙΞΗ ΤΟΥ ΔΗΜΟΥ</b>
Διοικητική Υπηρεσία
Οικονομική Υπηρεσία
Νομική Υπηρεσία
Υπηρεσία Τεχνολογιών Πληροφορικής & Επικοινωνιών
Υπηρεσίες Προγραμματισμού & Ανάπτυξης
Υπηρεσία Διοικητικής Βοήθειας
Υπηρεσία Διαφάνειας
<b>ΥΠΗΡΕΣΙΕΣ ΠΟΥ ΕΠΙΤΕΛΟΥΝ ΥΠΟΣΤΗΡΙΚΤΙΚΕΣ ή ΟΡΙΖΟΝΤΙΕΣ ΛΕΙΤΟΥΡΓΙΕΣ</b>

Το ερωτηματολόγιο παρακαλούμε να το συμπληρώσετε εκτός από χειρόγραφα **και** ηλεκτρονικά

Ευχαριστούμε για τη συνεργασία.

## ΕΡΩΤΗΜΑΤΟΛΟΓΙΟ

**ΤΙΤΛΟΣ Υπηρεσίας :**

**Δήμος : Σουλίου**

### Ατομικά και Υπηρεσιακά στοιχεία του προϊσταμένου της υπηρεσίας

Όνοματεπώνυμο του Προϊσταμένου ή Αναπληρωτή προϊσταμένου	
Τηλ. επικοινωνίας	
Κλάδος / Ειδικότητα	
Βαθμός	

**ΤΜΗΜΑ Α: ΑΞΙΟΛΟΓΗΣΗ ΤΗΣ ΟΡΓΑΝΩΣΗΣ ΚΑΙ ΛΕΙΤΟΥΡΓΙΑΣ ΤΗΣ ΥΠΗΡΕΣΙΑΣ**

*Συμπληρώνεται από όλες τις Υπηρεσίες*

**Στόχος των ερωτήσεων** του Τμήματος Α είναι να εντοπισθούν τα σημαντικότερα προβλήματα και να διατυπωθούν προτάσεις σε σχέση με την οργάνωση, τη στελέχωση, τη μηχανοργάνωση, τον εξοπλισμό, τα συστήματα και τις διαδικασίες που εφαρμόζει κάθε υπηρεσία. Με άλλα λόγια, να εντοπισθούν τα χαρακτηριστικά του «εσωτερικού περιβάλλοντος» της κάθε Υπηρεσίας, με απώτερο σκοπό τη βελτίωση της αποτελεσματικότητας και αποδοτικότητάς της.

**Συμπληρώνεται από όλες τις υπηρεσίες** και η κάθε μια εστιάζει στα δικά της εσωτερικά ζητήματα.

**1. Απασχολούμενο προσωπικό**

<b>ΤΜΗΜΑ .....</b>		
Αριθμός υπαλλήλων	Επίπεδο εκπαίδευσης	Κλάδος/ειδικότητα
<b>ΤΜΗΜΑ .....</b>		
<b>ΤΜΗΜΑ .....</b>		

**2. Καταλληλότητα, επάρκεια**

Οι ειδικότητες και τα προσόντα του υπάρχοντος προσωπικού αντιστοιχούν στις απαιτήσεις των δραστηριοτήτων της Υπηρεσίας;

.....  
.....  
.....  
.....  
.....  
.....

**3. Ανάγκες κατάρτισης του προσωπικού**

α) Ασκείται συστηματική πολιτική επιμόρφωσης του προσωπικού του Δήμου;

ΝΑΙ

ΟΧΙ

β) Προσδιορίστε τους τίτλους των θεμάτων για τα οποία ενδεχομένως χρειάζεται πρόσθετη ενημέρωση / επιμόρφωση το προσωπικό της Υπηρεσίας.

.....  
.....  
.....  
.....  
.....

**4. Κτίρια & Εξοπλισμός**

Κτιριακές Εγκαταστάσεις

Καταγράψτε την υφιστάμενη κτιριακή υποδομή

α/α	Επιφάνεια (τ.μ.)	Περιγραφή

--	--	--

Οι υπάρχοντες χώροι εγκατάστασης της Υπηρεσίας είναι επαρκείς, κατάλληλοι και λειτουργικοί;

ΝΑΙ

ΟΧΙ

Αν ΟΧΙ, αιτιολογείστε

---



---



---



---



---

Ανάγκες σε Η/Μ εξοπλισμό

Αν θεωρείτε ότι υπάρχουν ελλείψεις, εντοπίστε τις ανάγκες προμήθειας πρόσθετου ηλεκτρομηχανολογικού εξοπλισμού (αυτοκίνητα, μηχανήματα ή άλλα τεχνικά μέσα).

Δραστηριότητες της Υπηρεσίας	Πρόσθετες ανάγκες σε Η/Μ εξοπλισμό

Συντήρηση υποδομής και εξοπλισμού

Ποια είναι τα τυχόν προβλήματα στις διαδικασίες συντήρησης και αντικατάστασης της κτιριακής υποδομής και του τεχνικού εξοπλισμού που χρησιμοποιεί ήδη η Υπηρεσία;

---

---

---

---

---

---

### 5. Συστήματα Πληροφορικής και Επικοινωνιών

Καταγράψτε τα υφιστάμενα συστήματα πληροφορικής και επικοινωνιών

α/α	Είδος	Περιγραφή

Λειτουργία των υφιστάμενων συστημάτων πληροφορικής

Ποια είναι τα προβλήματα στη λειτουργία των συστημάτων πληροφορικής (softwareandhardware) που χρησιμοποιεί ήδη η Υπηρεσία;

---

---

---

---

---

---

Ανάγκες σε εξοπλισμό πληροφορικής και εξοπλισμό γραφείου



Αν θεωρείτε ότι υπάρχουν ελλείψεις στον εξοπλισμό πληροφορικής (λογισμικό και υλικό) και στον εξοπλισμό γραφείου (ΦΑΞ, φωτοαντιγραφικά), εντοπίστε τις ανάγκες προμήθειας πρόσθετου εξοπλισμού.

Δραστηριότητες της Υπηρεσίας	Ανάγκες σε εξοπλισμό πληροφορικής και εξοπλισμό γραφείου

Αξιοποίηση των ΤΠΕ

Ποιες λειτουργίες / δραστηριότητες της Υπηρεσίας θεωρείτε ότι θα έπρεπε να υποστηρίζονται με συστήματα πληροφορικής και επικοινωνιών (ΤΠΕ) για τη βελτίωση της αποτελεσματικότητας και της αποδοτικότητάς τους ;

---



---



---



---



---

**6. Οργανωτική δομή της Υπηρεσίας;**

Αναφέρατε προβλήματα που διαπιστώνετε σε σχέση με την οργανωτική δομή της Υπηρεσίας (π.χ. ανάγκη αύξησης των Τμημάτων, ανακατανομή αρμοδιοτήτων στα Τμήματα);

---

---

---

---

---

---

**Νέες αρμοδιότητες**

Αν η υπηρεσία σας πρόκειται να αναλάβει κάποιες νέες αρμοδιότητες, καταγράψτε πιθανά προβλήματα (τυχόν επικαλύψεις με άλλες υπηρεσίες) και τις προϋποθέσεις για να ασκηθούν με επιτυχία.

---

---

---

---

**7. Υποστήριξη της λειτουργίας της Υπηρεσίας**

Υπάρχει ανάγκη υποστήριξης της Υπηρεσίας από άλλες υπηρεσίες του Δήμου ή εξωτερικούς συνεργάτες; (π.χ. νομική υποστήριξη, υποστήριξη σε θέματα μηχανοργάνωσης, σε θέματα χρηματοδοτήσεων, σε θέματα προγραμματισμού, κοκ)

---

---

---

---

**8. Συνεργασίες με άλλες Υπηρεσίες του Δήμου**

Αποτυπώστε τα σημαντικότερα προβλήματα, εφόσον υπάρχουν, της συνεργασίας με τις Υπηρεσίες με τις οποίες συνεργάζεστε.

---

---

**9. Συνεργασίες με άλλες υπηρεσίες εκτός του Δήμου**

Αποτυπώστε τα σημαντικότερα προβλήματα, εφόσον υπάρχουν, της συνεργασίας με άλλες υπηρεσίες με τις οποίες συνεργάζεστε.

---

---

---

---

---

---

**10. Προγραμματισμός, παρακολούθηση και αξιολόγηση του έργου της Υπηρεσίας**

Γίνεται προγραμματισμός της δράσης της Υπηρεσίας; Προβλέπονται διαδικασίες παρακολούθησης και αξιολόγησης του έργου της;

---

---

---

---

---

---

**11. Αποτελεσματικότητα της λειτουργίας της Υπηρεσίας**

Θεωρείτε ότι ανταποκρίνονται οι υπηρεσίες της Υπηρεσίας στις ανάγκες των αποδεκτών της και στο έργο που έχει να επιτελέσει;

## 12. Προτάσεις για την εσωτερική ανάπτυξη της Υπηρεσίας

Καταγράψτε συνοπτικά τις προτάσεις σας για την αντιμετώπιση των σημαντικότερων, κατά τη γνώμη σας, προβλημάτων που θα πρέπει να αντιμετωπιστούν την επόμενη περίοδο (π.χ. βελτίωση της οργάνωσης, ανανέωση εξοπλισμού, κτιριακές εγκαταστάσεις, κατάρτιση προσωπικού, νέα μέθοδος προμηθειών, μηχανογράφηση κρίσιμων διαδικασιών λειτουργίας, εγκατάσταση νέου εξοπλισμού πληροφορικής κλπ).

1	
2	
3	
4	

**ΤΜΗΜΑ Β: ΑΞΙΟΛΟΓΗΣΗ ΤΗΣ ΥΦΙΣΤΑΜΕΝΗΣ ΚΑΤΑΣΤΑΣΗΣ ΤΗΣ ΠΕΡΙΟΧΗΣ**

(του Δήμου)

*Συμπληρώνεται από τις Υπηρεσίες με αρμοδιότητα σε κύριες λειτουργίες*

**Στόχος των ερωτήσεων του Τμήματος Β** είναι ο εντοπισμός των προβλημάτων που υπάρχουν στο Δήμο σε σχέση με διάφορους τομείς (οικιστικό, κοινωνικό, πολιτιστικό, περιβαλλοντικό, οικονομικό) και που πρέπει να αντιμετωπισθούν για την ανάπτυξη της περιοχής, την ικανοποίηση των αναγκών των αποδεκτών των υπηρεσιών του Δήμου και τη βελτίωση της ποιότητας ζωής των κατοίκων.

Είναι προφανές ότι τα ζητήματα προσεγγίζονται από την πλευρά των αρμοδιοτήτων που έχει γι' αυτά ο Δήμος.

**Συμπληρώνεται για τις κάθετες υπηρεσίες της**, δηλαδή εκείνες μέσω των οποίων ασκούνται οι αρμοδιότητες του Δήμου σε ένα θεματικό τομέα και οι οποίες παράγουν υπηρεσίες και δημόσια αγαθά για την ικανοποίηση αναγκών των πολιτών και τη βελτίωση της κατάστασης της περιοχής (από πλευράς έργων, υποδομών, κλπ).

1. Στον πίνακα που ακολουθεί εμφανίζονται 3 θεματικές ενότητες και τα θέματα που εντάσσονται σε κάθε μία από αυτές. Τσεκάρετε στην τρίτη στήλη ποια από αυτά αποτελούν αντικείμενο της Υπηρεσίας σας και, εφόσον δε συμπεριλαμβάνεται κάποιο στον πίνακα, συμπληρώστε το στην 1<sup>η</sup> ή 2<sup>η</sup> στήλη.

ΘΕΜΑΤΙΚΕΣ ΕΝΟΤΗΤΕΣ ΑΝΑΠΤΥΞΗΣ ΤΗΣ ΠΕΡΙΟΧΗΣ	ΘΕΜΑΤΑ	ΔΙΕΥΘΥΝΣΗ/ΤΜΗΜΑ.....
Περιβάλλον και ποιότητα ζωής	Περιβάλλον	
	Πολεοδομία	
	Καθαριότητα	

	Ανακύκλωση	
	Συντήρηση Πρασίνου	
	Υδρευση - Αποχέτευση	
	Φυσικό περιβάλλον	
	Οικιστικό περιβάλλον	
	Δίκτυα - Υποδομές	
<b>Κοινωνική μέριμνα, υγεία, παιδεία, πολιτισμός, αθλητισμός</b>	Υγεία & Κοινωνική Πρόνοια	
	Κοινωνική μέριμνα/ Ενσωμάτωση	
	Εκπαίδευση – Δια Βίου Μάθηση	
	Πολιτισμός - Αθλητισμός	
	Ισότητα των Φύλων & Ευκαιριών	
<b>Οικονομία και απασχόληση</b>	Οικονομικές Υποδομές & Δίκτυα	
	Οικονομικές Δραστηριότητες	
	Απασχόληση – Ανάπτυξη Ανθρώπινου Δυναμικού	
	Εθελοντισμός & ανάπτυξη σχέσεων με τις ΜΚΟ	


**2. Για κάθε ένα από τα προηγούμενα θέματα που αποτελούν αντικείμενο της Υπηρεσίας, παρουσιάστε συνοπτικά την υφιστάμενη κατάσταση, τα προβλήματα και τις ευκαιρίες**

2.α) Υφιστάμενη κατάσταση / Προβλήματα / ανάγκες

Παρουσιάστε στοιχεία, ποιοτικά ή ποσοτικά, που περιγράφουν την κατάσταση στο θέμα και καταγράψτε τα σημαντικότερα προβλήματα που πρέπει να αντιμετωπισθούν ή ανάγκες που πρέπει να καλυφθούν για τη βελτίωση της κατάστασης στο θέμα

***Π.χ.** ποια είναι τα κυριότερα περιβαλλοντικά προβλήματα, ποιες είναι οι μεγαλύτερες ελλείψεις σε έργα υποδομής, ποια είναι η κατάσταση των φυσικών πόρων και τι προβλήματα εντοπίζετε, ποιες δομές κοινωνικής πρόνοιας υπάρχουν και τι προβλήματα συντονισμού διαπιστώνετε, ποια προβλήματα εντοπίζετε, από την πλευρά της δικής σας λειτουργίας σας, κοκ. ;*

---



---



---



---



---



---

2.β) Ευκαιρίες / δυνατότητες

Σημειώστε ευκαιρίες που έχετε εντοπίσει και οι οποίες μπορούν να αξιοποιηθούν, **π.χ.** ευκαιρία χρηματοδότησης από ΕΣΠΑ, δυνατότητες συνεργασίας με τα αρμόδια Υπουργεία ή άλλους φορείς, δυνατότητες που προσφέρουν οι νέες αρμοδιότητες, κοκ.

---



---



---

---

---

2.γ) Προτάσεις για την αντιμετώπιση των προβλημάτων

Ιεραρχείστε τα προβλήματα που παρουσιάσατε για το θέμα και παρουσιάστε τις προτάσεις σας για την αντιμετώπισή τους, στο πλαίσιο των αρμοδιοτήτων του Δήμου.

***Π.χ.** ποιες συγκεκριμένες δράσεις πρέπει να αναλάβει ο Δήμος για τη βελτίωση της ποιότητας ζωής, ή για την παραγωγή πολιτιστικών αγαθών, ή για την υποστήριξη ευπαθών κοινωνικών ομάδων, για την προαγωγή του αθλητισμού στα σχολεία, ή για έργα υποδομής, ή για τη συνεργασία με ομάδες εθελοντών για την πολιτική προστασία, κοκ.*

---

---

---

---

---

---



## ΤΜΗΜΑ Γ: ΔΙΟΙΚΗΤΙΚΗ ΙΚΑΝΟΤΗΤΑ ΤΟΥ ΔΗΜΟΥ

### Συμπληρώνεται από Υπηρεσίες με αρμοδιότητα σε οριζόντιες λειτουργίες

**Στόχος των ερωτήσεων του Τμήματος Γ** είναι η συνολική αποτύπωση και αξιολόγηση των εσωτερικών χαρακτηριστικών του Δήμου, δηλαδή του ανθρώπινου δυναμικού του, της οργάνωσής του, του εξοπλισμού του, των κτιρίων του, των οικονομικών του, κοκ με απώτερο σκοπό την εσωτερική ανάπτυξη του Δήμου ως Οργανισμού και την ικανοποίηση των αναγκών των επιμέρους υπηρεσιών του. Ενώ στο Τμήμα Α αποτυπώθηκαν και καταγράφηκαν τα εσωτερικά χαρακτηριστικά της κάθε Υπηρεσίας ξεχωριστά, σε αυτό το Τμήμα καταγράφονται τα συνολικά μεγέθη, όπως αυτά τα γνωρίζουν και τα παρακολουθούν οι οριζόντιες υπηρεσίες του Δήμου.

**Συμπληρώνεται από τις οριζόντιες υπηρεσίες του Δήμου**, δηλαδή εκείνες που υποστηρίζουν τη λειτουργία των καθέτων υπηρεσιών και των οργάνων διοίκησης του Δήμου. Ο ρόλος τους συνίσταται στην εξασφάλιση πόρων (λ.χ. έσοδα, υλικά, εξοπλισμός, προσωπικό, πληροφορίες) και στην παροχή υπηρεσιών υποστήριξης (π.χ. διαχείριση θεμάτων προσωπικού, οικονομική διαχείριση, προμήθειες υλικών και εξοπλισμού, νομική υποστήριξη, κλπ)

- 1. Στον πίνακα που ακολουθεί εμφανίζονται τα θέματα εσωτερικής ανάπτυξης. Σημειώστε ποια από αυτά αποτελούν αντικείμενο της Υπηρεσίας σας και, εφόσον δεν συμπεριλαμβάνεται κάποιο στον πίνακα, συμπληρώστε το.**

ΘΕΜΑΤΑ	ΔΙΕΥΘΥΝΣΗ.....
Οργανωτική δομή και συστήματα λειτουργίας	
Ανθρώπινο δυναμικό	
Συνεργασίες	
Ηλεκτρονική διακυβέρνηση	
Κτιριακή υποδομή και τεχνικός εξοπλισμός	
Οικονομικά και περιουσία	

- 2. Για κάθε ένα από τα θέματα που αποτελούν αντικείμενο της Υπηρεσίας, παρουσιάστε συνοπτικά την υφιστάμενη κατάσταση, τα προβλήματα και τις ευκαιρίες.**

2α) Υφιστάμενη κατάσταση / Προβλήματα / ανάγκες

Παρουσιάστε στοιχεία, ποιοτικά ή ποσοτικά, που περιγράφουν την κατάσταση στο θέμα και εντοπίστε τα προβλήματα που πρέπει να αντιμετωπισθούν ή ανάγκες που πρέπει να καλυφθούν για τη βελτίωση της κατάστασης.

*π.χ. ποια είναι η οικονομική κατάσταση του Δήμου, ποιο το ύψος των ανελαστικών και ελαστικών δαπανών της υπηρεσίας, ποια είναι τα προβλήματα στελέχωσης, ποιες οι ανάγκες κατάρτισης, έχει κάθε υπάλληλος Η/Υ, τα κτίρια είναι σε καλή κατάσταση, ο εξοπλισμός των γραφείων είναι επαρκής;*

---



---



---



---



---

2β) Ευκαιρίες / δυνατότητες

Σημειώστε ευκαιρίες που έχετε εντοπίσει και οι οποίες μπορούν να αξιοποιηθούν.

---



---



---



---



---

2γ) Προτάσεις για την εσωτερική ανάπτυξη

Καταγράψτε συνοπτικά τις προτάσεις σας για την αντιμετώπιση των σημαντικότερων, κατά τη γνώμη σας, προβλημάτων που θα πρέπει να αντιμετωπιστούν την επόμενη περίοδο.

1	
2	
3	
4	